



Attuazione dell'articolo 11 della legge 24 giugno 2009, n.77

MICROZONAZIONE SISMICA

Carta delle indagini



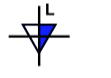
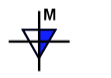
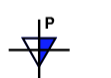





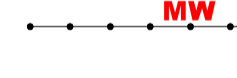

scala 1:10.000

Regione Veneto
Comune di Cornuda



Regione	Soggetto realizzatore	Data

Legenda

-  Confine Comunale
-  Prova penetrometrica statica
-  Prova penetrometrica dinamica leggera
-  Prova penetrometrica dinamica media
-  Prova penetrometrica dinamica pesante
-  Punto di misura HVSr
-  Sondaggio a distruzione di nucleo che raggiunge il substrato
-  Sondaggio a carotaggio continuo che raggiunge il substrato
-  Trincea
-  Pozzo per acqua
-  Indagine MASW
-  Indagine sismica a rifrazione

0 125 250 500 750 1.000 Metri

