



PI 2017

COMUNE DI CORNUDA

SKE

Piano degli Interventi - Variante n. 3
Piano Regolatore Comunale LR 11/2004

**Schede H. Edifici con Grado di
Protezione (EGP) esterni ai centri storici**



Elaborato 17



Variante 3 al Piano degli Interventi (PI)
 Approvata con DCC n. 18 del 25/06/2025

Piano degli Interventi (PI) di Cornuda

Piano Regolatore Comunale LR n. 11/2004

SCHEDE H

Edifici con Grado di Protezione (EGP) esterni ai centri storici



COMUNE DI CORNUDA
Piazza Giovanni XXIII, 1 – Cornuda (TV)
Tel. +39 (0423) 040400 – Fax. +39 (0423) 839522

Il Sindaco

Dott. Enrico GALLINA

L'Assessore all'Urbanistica

Dott. Claudio SARTOR

Il Responsabile Ufficio Urbanistica

Ing. Stefano BARZAN

Il Segretario Comunale

Dott. Giuseppe DE VITA

GRUPPO DI LAVORO

Progettisti

Urbanista Raffaele GEROMETTA
Urbanista Fabio VANIN
Architetto Massimo FADEL (Var. 3 PI)

Gruppo di valutazione

Ingegnere Elettra LOWENTHAL
Dott.ssa in Scienze Amb. Lucia FOLTRAN

Contributi specialistici

Urbanista Matteo Larese GORTIGO
Ingegnere Chiara LUCIANI
Dott. in Scienze Amb. Marco PILAN
Ingegnere Lino POLLASTRI
Urbanista Marco ROSSATO
Dott. forestale Giovanni TRENTANOVI
Architetto Chiara VITABILE



fadel massimo
albo sez. A/a - numero 1067
architetto

MATE Engineering
Sede legale: Via San Felice, 21 - 40122 - Bologna (BO)
Tel. +39 (051) 2912911 Fax. +39 (051) 239714
Sede operativa: Via Treviso, 18 - 31020 - San Vendemiano (TV)
Tel. +39 (0438) 412433 Fax. +39 (0438) 429000

e-mail: mateng@mateng.it



SCHEDE H. EDIFICI CON GRADO DI PROTEZIONE (EGP) ESTERNI AI CENTRI STORICI

ELENCO SCHEDE EGP EXTRA CS			
A006_1	C029	D040	D113
A006_2	C032	D044	D114
A008	C033	D045	D115
A015_1	C034	D046	D116
A015_2	C061	D049	D117
A016	C062	D050	D118
B003	C063	D052	D119
B004	C064	D054	D120
B011	C065	D055	E006
B012	C066	D056	E007
B021	C069	D057	E008
B027	C071	D058	E009
B031	C072	D059	
B043	C074	D060	
B044	C078	D061	
B045	C079	D062	
B046	D001	D084	
B053	D004	D100	
C010	D005	D103	
C017	D006_1	D104	
C020	D006_2	D105	
C022	D007	D106	
C024	D008	D107	
C025_1	D009	D108_1	
C025_2	D027	D108_2	
C025_3	D028	D109	
C026	D029	D110	
C028	D030_1	D111	
C029	D030_2	D112	

COMUNE DI CORNUDA (TV)

Beni ambientali ed architettonici

Scheda

B

Codice Edificio: A006_1	Zona Censuaria: a	Sez. Rilevamento:	Codice Via: 032	Numero Civico: D1	N. Fabbricato: D1
----------------------------	----------------------	-------------------	--------------------	----------------------	----------------------

Indirizzo: PIAZZA GIOVANNI XXIII

Schedato ai Sensi: L.S. 1089/'39 Decreto Numero: 14744 del: 31/12/1998

Superficie Tutelata: AreePertinenzaSistematate:

Contesto di Inserimento: CHIESA

Impianto Originario Databile: 1920

DestinazioneD'usoOriginaria: EDIFICIO ADIBITO A CULTO DestinazioneD'usoAttuale: EDIFICIO ADIBITO A CULTO

Particolari Architettonici Di Rilievo: NOTEVOLE

Particolari Pittorici Di Rilievo:

Strutture Elevazione: IN COTTO Stato Conservazione: BUONO

Strutture Orizzontali: LEGNO Stato Conservazione:

Strutture Copertura: LATERIZIO Stato Conservazione:

Elementi Incongrui:

Grado di Protezione: A6

Data: 06/04/2006

Fotografia: 032D1

Rilevatore:

Rullino:



COMUNE DI CORNUDA (TV)

Beni ambientali ed architettonici

Scheda

B

Codice Edificio: A006_2	Zona Censuaria: a	Sez. Rilevamento:	Codice Via: 032	Numero Civico: D2	N. Fabbricato: D2
----------------------------	----------------------	-------------------	--------------------	----------------------	----------------------

Indirizzo: PIAZZA GIOVANNI XXIII

Schedato ai Sensi: L.1497 Decreto Numero: del:

Superficie Tutelata: AreePertinenzaSistematate:

Contesto di Inserimento: TORRE CAMPANARIA

Impianto Originario Databile: 1925

DestinazioneD'usoOriginaria: TORRE CAMPANARIA DestinazioneD'usoAttuale: TORRE CAMPANARIA

Particolari Architettonici Di Rilievo: NOTEVOLE

Particolari Pittorici Di Rilievo:

Strutture Elevazione: IN COTTO E IN SASSO Stato Conservazione: BUONO

Strutture Orizzontali: LEGNO Stato Conservazione:

Strutture Copertura: LATERIZIO Stato Conservazione:

Elementi Incongrui:

Grado di Protezione: A6

Data: 06/04/2006

Fotografia: 032D2

Rilevatore:

Rullino:



COMUNE DI CORNUDA (TV)

Beni ambientali ed architettonici

Scheda

B

Codice Edificio: A006_2	Zona Censuaria: a	Sez. Rilevamento:	Codice Via: 032	Numero Civico: D2	N. Fabricato: D2
Indirizzo: PIAZZA GIOVANNI XXIII					





*Ministero dei beni e delle attività culturali
e del turismo*

DIREZIONE REGIONALE PER I BENI CULTURALI E PAESAGGISTICI
DEL VENETO

MBAC-DR-VEN
DIR-UFF
0000342 10/01/2014
Cl. 34.07.01/7

Allegati:1.....

Cornuda

OGGETTO: CORNUDA (Treviso) – Chiesa e campanile di San Martino Vescovo, siti in piazza S. Giovanni XXIII, catastalmente distinti al C.F., foglio 8, particella A, subb. 1 e 2, di proprietà della Parrocchia di San Martino Vescovo di Tours di Cornuda (Treviso).-
D.lgs 22 gennaio 2004, n. 42, art. 10, comma 1.-
NOTIFICA dell'interesse culturale.-

COMUNE DI CORNUDA (TV)			
Settimanali	Prot. n° 750	Urbanistica	
Baracche		Sport Unico	
Idrobi	17 GEN. 2014	Demografici	
C.p.d.		Pol. Locale	
Letterate		Messa/Albo	
Biblioteca	Car. 6 Cl. 3	LL.PP.	
Siv. Soc.	Sindaco	Segretario	Assessore



E p. c. *Alla*

Alla Parrocchia di San Martino Vescovo
di Tours
piazza San Giovanni XXIII
31041 CORNUDA (Treviso)
RACCOMANDATA A.R.

All' Ufficio V.I.C. - Beni immobili
della Conferenza episcopale del Veneto
Curia vescovile
piazza Duomo, 2
31100 – TREVISO
(rif. D762-00173 del 2 agosto 2013)

Risposta al foglio del

Servizio *N.*

All' Comune
piazza Giovanni XXIII, 1
31041 CORNUDA (Treviso)
RACCOMANDATA A.R.

Alla Soprintendenza per i beni architettonici e
paesaggistici per le province di Venezia,
Belluno, Padova e Treviso
VENEZIA

Alla Soprintendenza per i beni archeologici
del Veneto
PADOVA

Alla Diocesi
Curia vescovile
piazza Duomo, 2
31100 – TREVISO
(rif. prot. 26713 del 26 luglio 2013)

In allegato alla presente si trasmette un esemplare del provvedimento 10 gennaio 2014 con il quale è stata accertata la sussistenza dell'interesse culturale nell'immobile di cui all'oggetto, per effetto del quale lo stesso viene definitivamente sottoposto alle disposizioni di cui alla parte seconda, titolo I, del sopraccitato d.lgs 42/04.

Si evidenzia che gli immobili in oggetto descritti ricadono in area soggetta a rischio archeologico, come comunicato dalla Soprintendenza per i beni archeologici del Veneto con prot. 12533 del 26 settembre 2013, allegata in copia alla presente.

La Soprintendenza per i beni architettonici e paesaggistici provvederà alla trascrizione del provvedimento, successivamente all'acquisizione della relata di notifica.-

Il Direttore regionale
(arch. Ugo SORAGNI)

MIC/AC
10/01/2014
TV CORNUDA M CH S MARTINO V trasm





Ministero dei beni e delle attività culturali e del turismo

DIREZIONE REGIONALE PER I BENI CULTURALI E PAESAGGISTICI DEL VENETO

IL DIRETTORE REGIONALE

VISTO il decreto legislativo 30 marzo 2001, n. 165 recante "Norme generali sull'ordinamento del lavoro alle dipendenze delle amministrazioni pubbliche";

VISTO il decreto legislativo 20 ottobre 1998, n. 368 recante "Istituzione del Ministero per i beni e le attività culturali, a norma dell'art. 11 della legge 15 marzo 1997, n. 59";

VISTO il decreto legislativo 8 gennaio 2004, n. 3 recante "Riorganizzazione del Ministero per i beni e le attività culturali, ai sensi dell'art. 1 della legge 6 luglio 2002, n. 137";

VISTO il decreto legislativo 22 gennaio 2004, n. 42 recante "Codice per i beni culturali ed il paesaggio, ai sensi dell'art. 10 della legge 6 luglio 2002, n. 137";

VISTO il decreto del Presidente della Repubblica 26 novembre 2007, n. 233 recante "Regolamento di riorganizzazione del Ministero per i beni e le attività culturali", come modificato dal decreto del Presidente della Repubblica 2 luglio 2009, n. 91;

VISTO il decreto del Presidente del consiglio dei ministri 19 luglio 2012, con il quale è stato conferito all'arch. Ugo SORAGNI l'incarico di livello dirigenziale generale di Direttore regionale per i beni culturali e paesaggistici del Veneto;

VISTA la nota del 2 agosto 2013, ricevuta il 5 agosto 2013, con la quale l'Ufficio Verifica dell'interesse culturale beni immobili della Conferenza episcopale del Veneto ha inoltrato, ai sensi dell'art. 12 del d.lgs 42/04, la richiesta di verifica dell'interesse culturale nell'immobile di proprietà della Parrocchia di San Martino Vescovo di Tours di Cornuda (Treviso), di cui alla identificazione seguente:

denominazione	CHIESA E CAMPANILE DI SAN MARTINO VESCOVO
provincia di	TREVISO
comune di	CORNUDA
proprietà	PARROCCHIA DI SAN MARTINO VESCOVO DI TOURS DI CORNUDA (TREVISO)
sito in	PIAZZA GIOVANNI XXIII, SNC
distinto al C.F.	foglio 8, particella A, subb. 1 e 2;
confinante con	foglio 8, particelle 851 – 423 e 424 – piazza Giovanni XXIII;

VISTO il parere della Soprintendenza per i beni architettonici e paesaggistici per le province di Venezia, Padova, Belluno e Treviso, espresso con nota prot. 28091 del 4 novembre 2013;

VISTO il parere della Soprintendenza per i beni archeologici del Veneto, espresso con note prot. 12533 del 24 settembre 2013;



RITENUTO che l'immobile come di seguito descritto:

denominazione	CHIESA E CAMPANILE DI SAN MARTINO VESCOVO
provincia di	TREVISO
comune di	CORNUDA
proprietà	PARROCCHIA DI SAN MARTINO VESCOVO DI TOURS DI CORNUDA (TREVISO)
sito in	PIAZZA GIOVANNI XXIII, SNC
distinto al C.F.	foglio 8, particella A, subb. 1 e 2;
confinante con	foglio 8, particelle 851 – 423 e 424 – piazza Giovanni XXIII,

presenta l'interesse culturale di cui all'art. 12 del citato d.lgs. 42/2004, per i motivi contenuti nella allegata relazione storico artistica

DECRETA

l'immobile denominato CHIESA E CAMPANILE DI SAN MARTINO VESCOVO, sita nel comune di Cornuda (Treviso), come identificato in premessa, è dichiarato di interesse culturale ai sensi dell'art. 12 del decreto legislativo 22 gennaio 2004, n. 42 e rimane quindi sottoposto a tutte le disposizioni di tutela contenute nel predetto decreto legislativo.

La planimetria catastale e la relazione storica artistica fanno parte integrante del presente decreto che verrà notificato ai proprietari, possessori o detentori a qualsiasi titolo del bene che ne forma oggetto.


Il presente decreto sarà trascritto presso l'Agenzia del Territorio - Servizio Pubblicità Immobiliare - a cura della competente Soprintendenza per i beni architettonici e paesaggistici ed avrà efficacia nei confronti di ogni successivo proprietario, possessore o detentore a qualsiasi titolo del bene.

Avverso il presente decreto è ammesso il ricorso amministrativo al Ministero dei beni e delle attività culturali e del turismo, di cui all'articolo 16 del d.lgs 42/04.

Sono, inoltre, ammesse proposizioni di ricorso giurisdizionale al Tribunale amministrativo regionale a norma del decreto legislativo 2 luglio 2010, n. 104, ovvero ricorso straordinario al Capo dello Stato ai sensi del decreto del Presidente della Repubblica 24 novembre 1971, n. 1199, rispettivamente entro 60 e 120 giorni dalla data di avvenuta notificazione del presente atto.

Venezia, 10 gennaio 2014

Il Direttore regionale
(arch. Ugo SORAGNI)



2/2



*Ministero dei Beni e delle Attività Culturali e del Turismo*

DIREZIONE REGIONALE PER I BENI CULTURALI E PAESAGGISTICI DEL VENETO

SOPRINTENDENZA PER I BENI ARCHITETTONICI E PAESAGGISTICI PER LE PROVINCE DI VENEZIA, PADOVA, BELLUNO E TREVISO

Comune di CORNUDA (TV)*“Chiesa e campanile di San Martino Vescovo in Cornuda”***RELAZIONE STORICO-ARTISTICA****Proprietà: Parrocchia di San Martino Vescovo di Tours, Cornuda
C.F. Foglio 8, particella A subb. 1, 2**

Le odierne costruzioni della Chiesa e del Campanile sorsero, in una posizione differente dalla precedente, dopo la Prima Guerra Mondiale. La strada lambiva in precedenza il fianco della chiesa, aggirandola, mentre il nuovo edificio fu eretto in posizione più interna rispetto alla viabilità con l'ovvio intento di dare corso, nel contempo, anche ad una sistemazione urbanistica del centro cittadino che portò infatti alla rettifica del tracciato così come lo si vede ora. Il primo campanile di Santa Fosca - così era intitolata la chiesa che sorgeva in centro all'abitato - era del XVII secolo, in stile Romanico e con tetto a capanna. La chiesa era invece già stata oggetto di ristrutturazioni a causa dei vari ampliamenti che si erano succeduti nel tempo per questioni di necessità, poiché il piccolo edificio già nel 1776 era salito al rango di parrocchiale ed era stato intitolato a San Martino Vescovo di Tours; lo stile ai primi del '900 era già di tipo Neoclassico, sul genere di quello del Santuario della Rocca. Al termine della Grande Guerra, nel giugno del 1918, il campanile era ancora in piedi: colpito più volte e gravemente ferito, si stagliava nel centro del paese sovrastando le rovine di tanti altri piccoli edifici. Le campane erano invece al suolo, brandelli di quel corpo distrutto: la maggiore era stata asportata da ignoti in precedenza, le altre due giacevano spezzate, infrante, sul piano della cella campanaria. Il Comando del Magazzino Avanzato, di stanza in Asolo, si fece carico del loro recupero; nell'agosto del 1918 la torre fu fatta brillare con la dinamite. La chiesa era stata invece praticamente distrutta, così si decise fin da subito che il complesso avrebbe dovuto essere ricostruito ed il progetto fu affidato all'architetto Rinaldo di Venezia: purtroppo il lavoro di Rinaldo fu bocciato con verdetto sfavorevole per ben due o tre volte dall'Opera di Soccorso di Venezia con queste motivazioni:

Il campanile apparisce farraginoso e disorganico nella sua decorazione, la quale, così abbondantemente profusa e sovrapposta senza leggi e senza misura, non torna a vantaggio dell'arte. La Commissione pertanto, la quale si troverebbe costretta, per consigliare utilmente qualche variante, a modificare del tutto gli aspetti del campanile, ritiene, anche in considerazione dei precedenti e della reputazione del progettista, di chiedere un nuovo progetto ispirato alle tradizioni dell'edilizia locale. La Commissione poi ricorda nell'esaminare l'odierno progetto, il carattere che l'architetto medesimo aveva dato al campanile ora distrutto, e lamenta semmai che nella ricostruzione dello stesso l'artista non abbia preferito al più faticoso sforzo di oggi la ricostruzione dell'opera propria, sia pure temperata e modificata dall'arte dell'età più matura.... Alla stessa guisa la Commissione lamenta, per quanto riguarda la Chiesa, che l'architetto non abbia accolto il proposito d'avvicinarsi, con la nuova costruzione, ai caratteri del precedente edificio. Egli preferì attenersi all'età di mezzo e precisamente ad un'arte gotica fastosa e farraginoso che a parere unanime della commissione è, non soltanto fuori d'ambiente e di tempo, bensì anche mancante di parsimonia e di misura d'ogni elemento decorativo. Il sacro edificio che ne deriva risulta pertanto una riproduzione d'antichi stili, la quale è a danno della sincerità dell'arte e manca di quel soffio di nuova vita che è richiesto da una costruzione di così cospicua importanza. La Commissione pertanto ritiene di dover richiedere all'architetto lo studio di un nuovo progetto.

AR / EL / MCB_verifiche dell'interesse_Cornuda_Chiesa





Ministero dei beni e delle attività culturali e del turismo

DIREZIONE REGIONALE PER I BENI CULTURALI E PAESAGGISTICI DEL VENETO

SOPRINTENDENZA PER I BENI ARCHITETTONICI E PAESAGGISTICI PER LE PROVINCE DI VENEZIA, PADOVA, BELLUNO E TREVISO

Nonostante le lamentele e le sollecitazioni dell'allora parroco, il progetto, se pur rivisto, non fu accettato, tant'è che l'arciprete si dovette rassegnare (avendo dato egli stesso indicazioni all'architetto affinché progettasse la chiesa e il campanile in stile Neoromanico) a non ottenere il sostegno economico che l'Opera di Soccorso dava a quelle chiese i cui progetti fossero stati compilati da artisti scelti dall'Opera, o almeno approvati dall'Opera stessa... La Fabbriceria e l'arciprete si rivolsero quindi direttamente all'Ufficio Tecnico Speciale del Commissariato di Treviso per trovare sostegno per l'esecuzione dell'opera, concordando che comunque il progetto Rinaldo fosse rivisto e ridimensionato

... venga attuato il progetto Rinaldo, ridotto, alle dimensioni seguenti: per la Chiesa lunghezza complessiva interna dall'ingresso all'esterno dell'abside interno m. 46,50, larghezza interna complessiva delle tre navate e cappelle m.20,60; larghezza interna della croce latina m. 28,50; altezza in gronda dal piano della navata centrale m. 15,50, rinunciando a tutte le opere di complemento, al pronao, cupola e una sacristia; limitando cioè la ricostruzione alle opere murarie, al tetto, pavimenti, serramenti e decorazione esterna con cornici; archeggiature, lesene ecc. in mattoni a faccia vista. Per il Campanile: la sola costruzione muraria grezza internamente, ed esternamente in mattoni a faccia vista.

Il complesso architettonico della Chiesa arcipretale di San Martino Vescovo di Tour in Cornuda, sito in Piazza Giovanni XXIII, dirimpetto alla canonica, è composto da un edificio di imponenti dimensioni, realizzato interamente in mattone facciavista in stile neo-Romanico, affiancato da un esile ed alto campanile, anch'esso con finitura a facciavista. La parrocchiale, a croce latina, è orientata ortogonalmente all'asse stradale, in direzione nord-sud, ed è caratterizzata da un articolato apparato volumetrico e decorativo. Una gradinata, larga quanto l'alto fronte tripartito, conduce al portone di accesso principale, coperto ed inquadrato all'interno di un piccolo pronao a forma di edicola sorretto da colonne doriche e sormontato da pinnacoli. L'edicola, voltata a botte, copre il portale d'ingresso e il mosaico raffigurante *La cena di Emmaus* realizzato al di sopra di esso, all'interno di una lunetta dorata. Anche gli accessi minori, posti ai lati, mostrano gli stessi elementi architettonici e decorativi con lunette a mosaico raffiguranti *San Giuseppe e Maria con il Bambino*. Sormontano i tre accessi altrettanti rosoni policromi, posti dietro una griglia decorativa di materiale lapideo lavorata a quadrifoglio con croce centrale. Il rosone maggiore, doppio per dimensione rispetto agli altri, è posto al disopra di una pentafora. Il fronte delle navatelle termina al tetto con la tipica cornice ad archetti pensili rampanti, mentre la parte centrale della facciata a salienti, ben più alta, chiude con una serie di sette nicchie rampanti decorate da mosaici dorati e raffiguranti sei effigi di santi protettori locali, culminanti nella centrale, entro cui alloggia la statua lapidea di San Martino Vescovo, patrono del paese. L'assetto planimetrico dell'edificio è del tipo a pianta basilicale con una navata maggiore illuminata da numerose bifore dalle vetrate policrome e navatelle minori laterali di minore altezza, lungo cui si sviluppano cinque cappelle minori fino a giungere al transetto, coperto da un ampio tamburo ottagonale sormontato da una cupola. L'edificio chiude con l'abside maggiore centrale e con le due minori affiancate.

All'interno la chiesa presenta un soffitto con capriate e tavolato a vista, la parte del presbiterio rialzata e affiancata da cappelle e separata dalle navate grazie ad un ampio transetto terminante, alle estremità, con l'altare della Vergine da un lato e con l'organo e l'altare di San Giuseppe dall'altro. Due amboni in marmo si collocano agli estremi laterali del presbiterio: su quello di destra è incassata una teca contenente una lampada paleocristiana del IV secolo d.C. Le superfici interne erano un tempo decorate a fresco ma furono nascoste nella prima metà del '900 da una ritinteggiatura complessiva dell'intero edificio.

AR / EL / MCB_verifiche dell'interesse_Cornuda_Chiesa





Ministero dei Beni e delle Attività Culturali e del Turismo

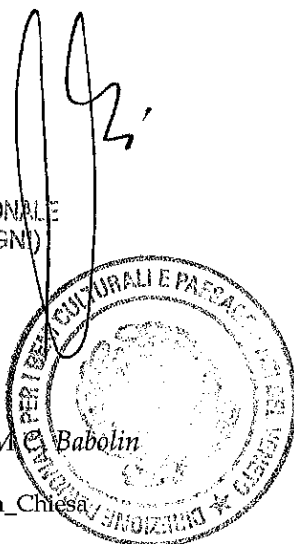
DIREZIONE REGIONALE PER I BENI CULTURALI E PAESAGGISTICI DEL VENETO

SOPRINTENDENZA PER I BENI ARCHITETTONICI E PAESAGGISTICI PER LE PROVINCE DI VENEZIA, PADOVA, BELLUNO E TREVISO

Il campanile, tra i più alti della provincia, si erge scostato dalla chiesa, sul lato est. Il manufatto odierno non è originale, bensì quello che fu eretto dai resti di un precedente campanile crollato al suolo ad opera dei bombardamenti della prima Guerra Mondiale. La torre campanaria sorge completamente isolata rispetto alla chiesa, seppur a breve distanza da essa: si tratta di una torre impostata su base quadrata, poi sormontata da una cella quadrata anch'essa con angoli smussati, aperta in corrispondenza dei quattro punti cardinali con altrettante monofore ad arco a tutto sesto affiancate da fasci di colonnine e da cornici a torciglione in pietra tenera, protette da balconcini trilobati con parapetti a colonnine sempre dello stesso materiale. Al culmine della torre vi è una lanterna ottagonale a due dadi rastremati, sormontata da un'esile cuspidate terminante sulla croce in ferro. Al di sotto della cella campanaria, dove trova alloggio il castello metallico delle campane (quattro campane in concerto, più un sonello singolare), è collocato su ciascun lato un orologio, salvo il lato nord. Lesene lunghe ed esili sottolineano l'altezza del manufatto, addossate agli estremi di ogni lato del fabbricato. Mentre tutto il corpo del campanile è stato realizzato in mattone facciavista ed abbellito da dettagli in pietra, la parte basamentale, strombata, si presenta rinforzata e rifoderata da un paramento a finto bugnato in cemento; sul lato sud della stessa si apre il portone che dà ingresso al campanile. All'interno troviamo una prima rampa di scale in legno; le scale diventano poi a mensola, molto strette, e girano alternando una rampa o un pianerottolo per ogni lato del campanile, fino ad arrivare al solaio posto sul piano da cui si governano i meccanismi degli orologi. Un'altra ripida scala in ferro porta fino alla botola che apre a scorrere sul piano della cella campanaria dove sono alloggiate le cinque campane. Una volta usciti, una scaletta a pioli consente di accedere alla botola sulla cuspidate.

Per tutto quanto sopra esposto si ritiene che il complesso costituito dalla Chiesa e dal campanile di San Martino Vescovo presenti l'interesse culturale di cui all'art. 10, comma 1 del D.lgs. 42/2004 in quanto esempio particolarmente riuscito, sia nel sapiente disegno che nella cura dei dettagli e nell'articolazione volumetrica, di quell'architettura religiosa neo-romanica che in ambito veneto avrà modo di attecchire in modo particolare e che, nel compendio in argomento, assume aspetti di singolare raffinatezza come emerge dalla *facies* architettonica e dalla complessa elaborazione materica dei prospetti.

IL DIRETTORE REGIONALE
(Arch. Ugo SORAGNI)



IL SOPRINTENDENTE *ad interim*
Arch. Antonella Ranaldi

AR

Istruttoria: Dott.ssa Elisa Longo, Dott.ssa Micaela Babolin

AR / EL / MCB_verifiche dell'interesse_Cornuda_Chiesa



IL DIRETTORE REGIONALE
(Arch. Ugo SORAGNI)



Ministero dei Beni e delle Attività Culturali e del Turismo

DIREZIONE REGIONALE PER I BENI CULTURALI E PAESAGGISTICI DEL VENETO
SOPRINTENDENZA PER I BENI ARCHITETTONICI E PAESAGGISTICI
PER LE PROVINCE DI VENEZIA, BELLUNO, PADOVA E TREVISO

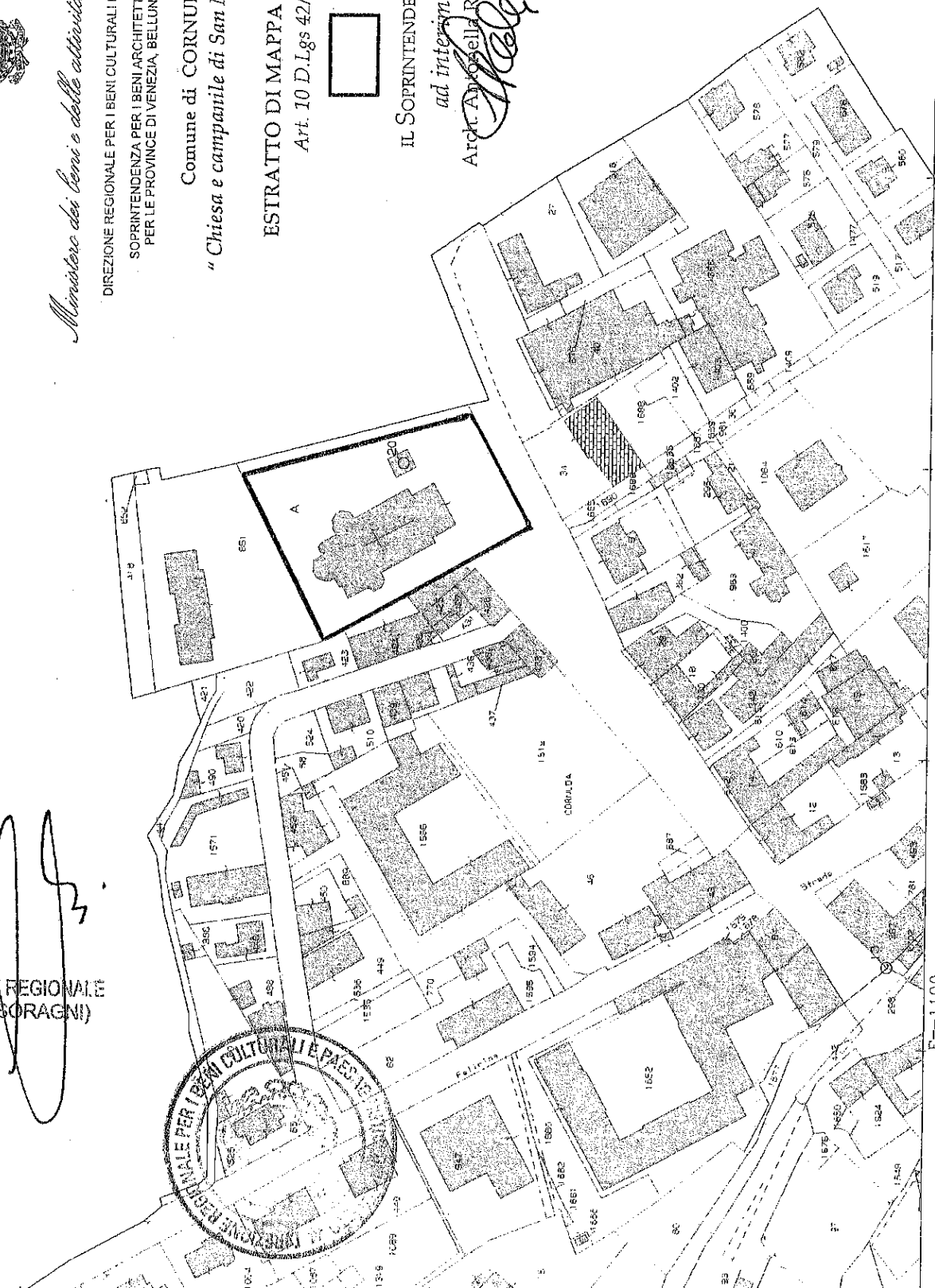
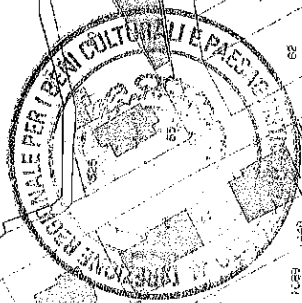
Comune di CORNUDA (TV)
" Chiesa e campanile di San Martino Vescovo "

ESTRATTO DI MAPPA CATASTALE
Art. 10 D.Lgs 42/2004



IL SOPRINTENDENTE
ad interim

Arch. Antonella Rana



Ricevuto il 26 SET. 2013

Padova, 24/09/2013



*Ministero dei beni e delle attività culturali
e del turismo*

DIREZIONE REGIONALE PER I BENI CULTURALI E PAESAGGISTICI
DEL VENETO

SOPRINTENDENZA PER I BENI ARCHEOLOGICI DEL VENETO

Alla Direzione regionale per i beni culturali
e paesaggistici del Veneto
VENEZIA

A. Galli
26. IX. 13

Risposta al foglio del 30/08/2013

SERVIZIO TUTELA
Prot 0012533

Allegati 1 scheda

Cl. 34.07.01

Servizio

N. 15298

OGGETTO: B) Art. 12 – D.lgs 22 gennaio 2004 n.42 – Decreto dirigenziale 25 gennaio 2005.
Elenco di n. 1 beni immobili di proprietà della Parrocchia di San Martino Vescovo.
INOLTRO SCHEDA:
CORNUDA (Treviso) – Chiesa e campanile di San Martino Vescovo, siti in piazza
S. Giovanni XXIII, catastalmente distinti al C.F., foglio 8, particella A, subb. 1 e 2.
Parere istruttorio.

In riferimento alla nota di cui a margine, acquisita agli atti con prot. 11741 del 09/09/2013, si comunica che il fabbricato in oggetto non riveste interesse archeologico; esso tuttavia insiste su un sedime a potenziale rischio archeologico, considerato il rinvenimento a più riprese di materiali sporadici antichi nel centro di Cornuda.

Si trasmette la scheda del bene reperita nel sito <http://www.benitutelati.it>, compilata dal funzionario archeologo responsabile di zona dott. Marianna Bressan e sottoscritta dal Soprintendente.

Il Soprintendente
(Vincenzo TINÉ)

SBC/dg

MBAC-DR-VEN
DIR-UFF
0016811 27/09/2013

340101/2



Direzione regionale
per i beni culturali e paesaggistici
del Veneto
Ca' Michel dalle Colonne
Cannaregio 4314 - Calle del Duca
30131 VENEZIA




Ufficio tecnico del Comune
Piazza Giovanni Paolo XXIII, 1
CORNUDA
31041 (Treviso)



CONTO DI ACCREDITO
N° 30275834

monodex plus
BLASSTI



L'ESPÈCE POSTALE
EST À REMPLIR EN
L'ESPÈCE

COMUNE DI CORNUDA (TV)

Beni ambientali ed architettonici

Scheda

B

Codice Edificio: A008	Zona Censuaria: a	Sez. Rilevamento:	Codice Via: 039	Numero Civico: 2-28	N. Fabbricato: 2-28
--------------------------	----------------------	-------------------	--------------------	------------------------	------------------------

Indirizzo: VIA MADONNETTA

Schedato ai Sensi: L.S. 1089/'39 Decreto Numero: del: 24/09/1988

Superficie Tutelata: AreePertinenzaSistematate:

Contesto di Inserimento: EDIFICIO ISOLATO

Impianto Originario Databile: 1854

DestinazioneD'usoOriginaria: DestinazioneD'usoAttuale: RESIDENZA

Particolari Architettonici Di Rilievo: MODESTO

Particolari Pittorici Di Rilievo:

Strutture Elevazione: IN SASSO Stato Conservazione: buono

Strutture Orizzontali: LEGNO Stato Conservazione:

Strutture Copertura: lignea Stato Conservazione:

Elementi Incongrui:

Grado di Protezione: A8

Data: 06/04/2006

Fotografia: 039002

Rilevatore:

Rullino:



COMUNE DI CORNUDA (TV)

Beni ambientali ed architettonici

Scheda

B

Codice Edificio: A015_1	Zona Censuaria: a	Sez. Rilevamento:	Codice Via: 038	Numero Civico: P3	N. Fabbricato: P3
----------------------------	----------------------	-------------------	--------------------	----------------------	----------------------

Indirizzo: VIA MADONNA DELLA ROCCA

Schedato ai Sensi: L.S. 1089/'39 Decreto Numero: 14746 del: 31/12/1998

Superficie Tutelata: AreePertinenzaSistematate:

Contesto di Inserimento: AGGREGATO RELIGIOSO

Impianto Originario Databile: ANTERIORE AL 1245

DestinazioneD'usoOriginaria: DestinazioneD'usoAttuale: DORMITORIO SUORE

Particolari Architettonici Di Rilievo: DISCRETO

Particolari Pittorici Di Rilievo:

Strutture Elevazione: ALTRO Stato Conservazione: BUONO

Strutture Orizzontali: LEGNO Stato Conservazione:

Strutture Copertura: lignea Stato Conservazione:

Elementi Incongrui:

Grado di Protezione: A15

Data: 06/04/2006

Fotografia: 038P3

Rilevatore:

Rullino:



COMUNE DI CORNUDA (TV)

Beni ambientali ed architettonici

Scheda

B

Codice Edificio:

A015_1

Zona Censuaria:

a

Sez. Rilevamento:

Codice Via:

038

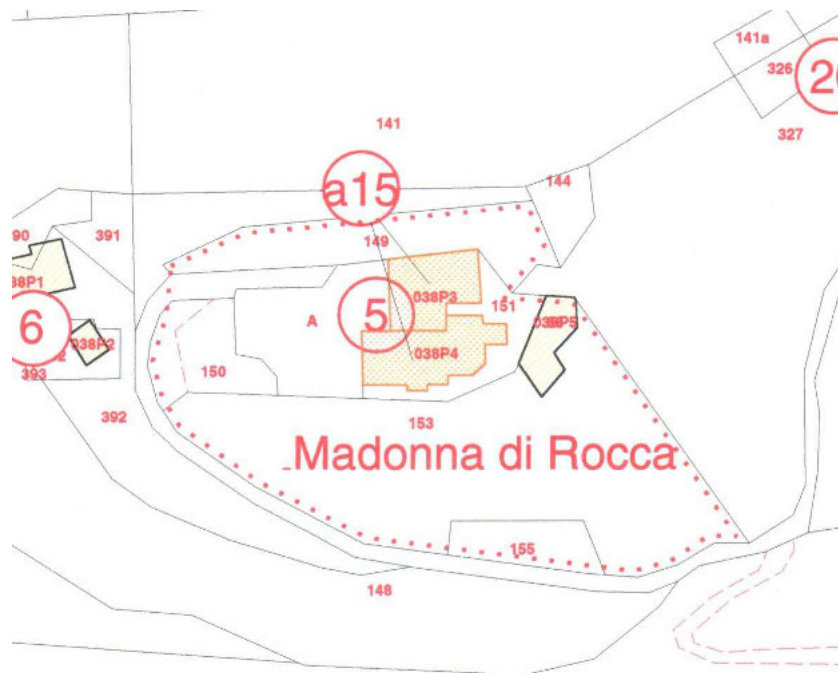
Numero Civico:

P3

N. Fabbricato:

P3

Indirizzo: VIA MADONNA DELLA ROCCA



COMUNE DI CORNUDA (TV)

Beni ambientali ed architettonici

Scheda

B

Codice Edificio: A015_2	Zona Censuaria: a	Sez. Rilevamento:	Codice Via: 038	Numero Civico: P4	N. Fabbricato: P4
----------------------------	----------------------	-------------------	--------------------	----------------------	----------------------

Indirizzo: VIA MADONNA DELLA ROCCA

Schedato ai Sensi: L.S. 1089/'39 Decreto Numero: 14746 del: 31/12/1998

Superficie Tutelata: AreePertinenzaSistematate:

Contesto di Inserimento: CHIESA

Impianto Originario Databile: ANTERIORE AL 1245

DestinazioneD'usoOriginaria: DestinazioneD'usoAttuale: CHIESA

Particolari Architettonici Di Rilievo: NOTEVOLE

Particolari Pittorici Di Rilievo:

Strutture Elevazione: ALTRO Stato Conservazione: BUONO

Strutture Orizzontali: LEGNO Stato Conservazione:

Strutture Copertura: lignea Stato Conservazione:

Elementi Incongrui:

Grado di Protezione: A15

Data: 06/04/2006

Fotografia: 038P4

Rilevatore:

Rullino:



COMUNE DI CORNUDA (TV)

Beni ambientali ed architettonici

Scheda

B

Codice Edificio:	Zona Censuaria:	Sez. Rilevamento:	Codice Via:	Numero Civico:	N. Fabbricato:
A015_2	a		038	P4	P4

Indirizzo: VIA MADONNA DELLA ROCCA





*Ministero dei beni e delle attività culturali
e del turismo*

DIREZIONE REGIONALE PER I BENI CULTURALI E PAESAGGISTICI
DEL VENETO

MBAC-DR-VEN
DIR-UFF
0000341 10/01/2014
Cl. 34.07.01/7

Allegati:1.....

Alla Parrocchia di San Martino Vescovo
di Tours
piazza San Giovanni XXIII
31041 CORNUDA (Treviso)
RACCOMANDATA A.R.

All Ufficio V.I.C. - Beni immobili
della Conferenza episcopale del Veneto
Curia vescovile
piazza Duomo, 2
31100 – TREVISO
(rif. D762-00174 del 2 agosto 2013)

Risposta al foglio del

Cornuda

Scrittura N.

OGGETTO: CORNUDA (Treviso) – Santuario della Madonna della Rocca e sedime, sito in via Rocca snc., catastalmente distinto al C.T., foglio 5, particelle 68 – 144 – 150 – 153 – 154 – 155 e 327 e al C. F., foglio 5, particelle A e 151, di proprietà della Parrocchia di San Martino Vescovo di Tours di Cornuda (Treviso).-
D.lgs 22 gennaio 2004, n. 42, art. 10, comma 1.-
NOTIFICA dell'interesse culturale.-

All Comune
piazza Giovanni XXIII, 4
31041 CORNUDA (Treviso)
RACCOMANDATA A.R.



E.p.c. Alla Soprintendenza per i beni architettonici e
paesaggistici per le province di Venezia,
Belluno, Padova e Treviso
VENEZIA

Alla Soprintendenza per i beni archeologici
del Veneto
PADOVA

Alla Diocesi
Curia vescovile
piazza Duomo, 2
31100 – TREVISO
(rif. prot. 27713 del 26 luglio 2013)

COMUNE DI CORNUDA (TV)			
Superficie	Post. n°	1035	Urbanistica
Nazione			Sint. Unico
Edilizia			Urbanistica
C. e d.	22 GEN. 2014		Urbanistica
Elettricità			Urbanistica
Biblioteca	Cl. 6	Cl. 3	Urbanistica
Serv. Soc.	Urbanistica	Urbanistica	Urbanistica

In allegato alla presente si trasmette un esemplare del provvedimento 10 gennaio 2014 con il quale è stata accertata la sussistenza dell'interesse culturale nell'immobile di cui all'oggetto, per effetto del quale lo stesso viene definitivamente sottoposto alle disposizioni di cui alla parte seconda titolo I, del sopraccitato d.lgs 42/04.

La Soprintendenza per i beni architettonici e paesaggistici provvederà alla trascrizione del provvedimento, successivamente all'acquisizione della relata di notifica.-

Il Direttore regionale
(arch. Ugo SCRAGNI)

MIC/AC





Ministero dei beni e delle attività culturali e del turismo

DIREZIONE REGIONALE PER I BENI CULTURALI E PAESAGGISTICI DEL VENETO

IL DIRETTORE REGIONALE

VISTO il decreto legislativo 30 marzo 2001, n. 165 recante "Norme generali sull'ordinamento del lavoro alle dipendenze delle amministrazioni pubbliche";

VISTO il decreto legislativo 20 ottobre 1998, n. 368 recante "Istituzione del Ministero per i beni e le attività culturali, a norma dell'art. 11 della legge 15 marzo 1997, n. 59";

VISTO il decreto legislativo 8 gennaio 2004, n. 3 recante "Riorganizzazione del Ministero per i beni e le attività culturali, ai sensi dell'art. 1 della legge 6 luglio 2002, n. 137";

VISTO il decreto legislativo 22 gennaio 2004, n. 42 recante "Codice per i beni culturali ed il paesaggio, ai sensi dell'art. 10 della legge 6 luglio 2002, n. 137";

VISTO il decreto del Presidente della Repubblica 26 novembre 2007, n. 233 recante "Regolamento di riorganizzazione del Ministero per i beni e le attività culturali", come modificato dal decreto del Presidente della Repubblica 2 luglio 2009, n. 91;

VISTO il decreto del Presidente del consiglio dei ministri 19 luglio 2012, con il quale è stato conferito all'arch. Ugo SORAGNI l'incarico di livello dirigenziale generale di Direttore regionale per i beni culturali e paesaggistici del Veneto;

VISTA la nota del 2 agosto 2013, ricevuta il 5 agosto 2013, con la quale l'Ufficio Verifica dell'interesse culturale beni immobili della Conferenza episcopale del Veneto ha inoltrato, ai sensi dell'art. 12 del d.lgs 42/04, la richiesta di verifica dell'interesse culturale nell'immobile di proprietà della Parrocchia di San Martino Vescovo di Tours di Cornuda (Treviso), di cui alla identificazione seguente:

denominazione	SANTUARIO DELLA MADONNA DELLA ROCCA
provincia di	TREVISO
comune di	CORNUDA
proprietà	PARROCCHIA DI SAN MARTINO VESCOVO DI TOURS DI CORNUDA (TREVISO)
sito in	PIAZZA GIOVANNI XXIII, SNC
distinto al C.T. e al C.F.	foglio 5, particelle 68 – 144 – 149 – 150 – 153 – 154 – 155 e 327; foglio 5, particella A e 151;
confinante con	foglio 5 (C.T.), particelle 143 – 141 e 1614 – strada della Rocca;

VISTO il parere della Soprintendenza per i beni architettonici e paesaggistici per le province di Venezia, Padova, Belluno e Treviso, espresso con nota prot. 28095 del 4 novembre 2013;

VISTO il parere della Soprintendenza per i beni archeologici del Veneto, espresso con note prot. 12617 del 25 settembre 2013;



RITENUTO che l'immobile come di seguito descritto:

denominazione	SANTUARIO DELLA MADONNA DELLA ROCCA E SEDIME
provincia di	TREVISO
comune di	CORNUDA
proprietà	PARROCCHIA DI SAN MARTINO VESCOVO DI TOURS DI CORNUDA (TREVISO)
sito in	PIAZZA GIOVANNI XXIII, SNC
distinto al C.T. e al C.F.	foglio 5, particelle 68 – 144 – 149 – 150 – 153 – 154 – 155 e 327, foglio 5, particella A e 151,
confinante con	foglio 5, particelle 143 – 141 e 1614 – strada della Rocca,

presenta l'interesse culturale di cui all'art. 12 del citato d.lgs. 42/2004, per i motivi contenuti nelle allegate relazioni storico artistica e archeologica.

DECRETA

l'immobile denominato SANTUARIO DELLA MADONNA DELLA ROCCA, sita nel comune di Cornuda (Treviso), come identificato in premessa, è dichiarato di interesse culturale ai sensi dell'art. 12 del decreto legislativo 22 gennaio 2004, n. 42 e rimane quindi sottoposto a tutte le disposizioni di tutela contenute nel predetto decreto legislativo.

Le planimetrie catastali e le relazione storica artistica e archeologica fanno parte integrante del presente decreto che verrà notificato ai proprietari, possessori o detentori a qualsiasi titolo del bene che ne forma oggetto.

Il presente decreto sarà trascritto presso l'Agenzia del Territorio - Servizio Pubblicità Immobiliare - a cura della competente Soprintendenza per i beni architettonici e paesaggistici ed avrà efficacia nei confronti di ogni successivo proprietario, possessore o detentore a qualsiasi titolo del bene.

Avverso il presente decreto è ammesso il ricorso amministrativo al Ministero dei beni e delle attività culturali e del turismo, di cui all'articolo 16 del d.lgs 42/04.

Sono, inoltre, ammesse proposizioni di ricorso giurisdizionale al Tribunale amministrativo regionale a norma del decreto legislativo 2 luglio 2010, n. 104, ovvero ricorso straordinario al Capo dello Stato ai sensi del decreto del Presidente della Repubblica 24 novembre 1971, n. 1199, rispettivamente entro 60 e 120 giorni dalla data di avvenuta notificazione del presente atto.

Venezia, 10 gennaio 2014

Il Direttore regionale
(arch. Ugo SCRAGNIN)



2/2





Ministero dei Beni e delle Attività Culturali e del Turismo

DIREZIONE REGIONALE PER I BENI CULTURALI E PAESAGGISTICI DEL VENETO

SOPRINTENDENZA PER I BENI ARCHITETTONICI E PAESAGGISTICI PER LE PROVINCE DI VENEZIA, PADOVA, BELLUNO E TREVISO

Comune di CORNUDA (TV)

"Santuario della Madonna della Rocca"

RELAZIONE STORICO-ARTISTICA

Proprietà: Parrocchia di San Martino Vescovo di Tours, Cornuda (TV)

C.T. Foglio 5, particelle 68, 144, 149, 150, 153, 154, 155, 327; C.F. Foglio 5, particelle A, 151

Costruita probabilmente attorno agli anni compresi tra il 900 e il 950 come punto di difesa per gli abitanti della zona contro le numerose discese delle popolazioni nordiche verso l'Italia, la Rocca di Cornuda divenne nel 1211 feudo del Vescovo di Treviso entrando così a far parte del patrimonio della Chiesa e divenendo di conseguenza simbolo religioso per i credenti. Della chiesa appartenente alla Rocca si hanno notizie certe solo dal 1247 grazie ad una Bolla Pontificia in cui si attesta che nel testamento di un nobiluomo vi è la volontà di cedere la Rocca ed i suoi possedimenti ad un prete. L'occupazione della Rocca del 1230 da parte del feroce tiranno Ezzelino fu evidentemente un attacco diretto all'istituzione ecclesiastica, punito con la scomunica papale; dopo la cacciata di Ezzelino la Rocca passò al Comune di Treviso, divenendo da quel momento un piccolo presidio militare, e così rimase fino al 1317, quando l'esercito scaligero s'impossessò della Rocca danneggiandola fino a renderla inservibile: essa fu allora venduta ai Veneziani che decisero di demolirla completamente come numerose altre rocche e fortificazioni della zona. Dalle rovine pare si salvasse la cappella, dedicata alla Vergine; poiché la località era ormai nota come fortificazione, si cominciò a chiamarla Madonna della Rocca.

La tradizione attribuisce l'origine del culto mariano in quel luogo ad una apparizione della Vergine accanto ad una grandissima quercia – di cui rimane traccia tuttora – sulla strada che porta alla cima del rilievo: una leggenda popolare descrive l'apparizione della Madonna, indicante ad un fedele il punto esatto dove costruire la Chiesa da dedicarle, lungo il percorso che porta all'attuale Santuario. Risale al 1450 la notizia di un restauro del santuario da parte di Caterina Coderta che ne fece un romitaggio di frati; le succedettero le Suore Agostiniane di Bassano. Su istanza della Regina Cornaro di Asolo furono restaurati la chiesa ed anche il campanile, col cimitero ed il chiostro. Il monastero fu poi soppresso e il servizio religioso, grazie anche al testamento di Annibale Scala, dopo il 1650 divenne priorato prima e rettorato poi.

Una lapide posta sulla facciata della chiesa ne spiega la storia in modo sintetico:

O pio visitatore, sii sempre devoto e perenne cultore della Madre di Dio in onore della quale il nobile Annibale Scala nel 1242 donò ai preposti della chiesa di Cornuda una piccola cappella costruita già all'interno della nobile rocca, nel tempo antico, devastata poi dalle incursioni barbariche e quindi abbandonata per secoli. Il benemerito rettore della stessa cappella, Stefano Boscaglia, asolano, poiché essa in seguito era troppo piccola e in condizioni pietose per l'età, affinché non venisse meno del tutto la memoria del devoto benefattore e affinché aumentasse sempre più nel tempo la devozione verso la Madonna, si diede da fare non tanto per restaurarla quanto invece per riedificarla dalle fondamenta così da renderla più bella e più ampia, come puoi vedere, a spese della confraternita e con le elemosine dei fedeli. Anno 1659.

La lapide documenta quindi la ricostruzione dell'edificio avvenuta nel XVII secolo.

Prima dell'avvento della prima Guerra Mondiale, nel 1890, fu demolito il piccolo e vecchio campanile per costruirne uno nuovo e più grande, molto simile ad una torre, su progetto dell'ing. Sanguinazzi di Cavaso. Nel

AR / EL / MCB _verifiche dell'interesse_Santuario_Rocca_Cornuda



1/6

*Ministero dei Beni e delle Attività Culturali e del Turismo*

DIREZIONE REGIONALE PER I BENI CULTURALI E PAESAGGISTICI DEL VENETO

SOPRINTENDENZA PER I BENI ARCHITETTONICI E PAESAGGISTICI PER LE PROVINCE DI VENEZIA, PADOVA, BELLUNO E TREVISO

1914 furono costruiti i muraglioni di sostegno che, assieme ai cancelli di ferro, formarono un ampio piazzale interno prospiciente la chiesa; ciò nonostante spesso la Rocca fu scenario di sanguinose battaglie, danneggiata dai feroci scontri tra i belligeranti: la chiesa e la casa del Rettore rimasero completamente scoperciate dai bombardamenti dei tedeschi. Dopo la cessazione delle ostilità cominciò subito il lento ma fruttuoso lavoro di restauro e risistemazione della Rocca e delle sue bellezze: il 1 Luglio 1922 il santuario fu riaperto al culto. Nel 1926 si registra un ampliamento del sedime esistente con la costruzione della casa per i sacrestani. Nel 1931 fu eseguito l'allacciamento al nuovo acquedotto che rese possibile la costruzione, al centro del piazzale, dell'attuale fontana a forma di monumento di roccia naturale che funge da basamento per una statua di marmo di Carrara rappresentante la Madonna. Con la seconda Guerra Mondiale la chiesa subì altri gravi danni dovuti ancora una volta ai bombardamenti: a seguito di questi attacchi vi fu il crollo parziale del soffitto ed altri danni minori a tutto il complesso. Durante gli anni post-bellici vi furono ancora lavori di restauro e ammodernamento della chiesa e del suo complesso; tra il 1945 e il '46 essa fu allungata in modo da inserirvi all'interno la tribuna per i cantori, aumentarne la capacità di ospitare un numero maggiore di fedeli e migliorarne le proporzioni architettoniche.

Il Santuario della Madonna della Rocca si trova a 350 m. sul livello del mare ed è stato costruito sul luogo dove anticamente sorgeva appunto la Rocca, anche se quest'ultima doveva a suo tempo occupare uno spazio molto più grande - come si può desumere dai gradoni del terreno esistenti ancora al giorno d'oggi tutto attorno alla sommità del colle; esso è costituito da un insieme di vari corpi di fabbrica uniti l'uno all'altro attorno alla chiesa e ad un piazzale, circondato da muri di sostegno, che si affaccia sulle pianure circostanti. Al Santuario si accede attraverso un percorso che sale le ripide pendici del colle su cui esso sorge, lungo il quale sono presenti capitelli con le immagini dei Misteri del Rosario. La cima del colle è un'area cinta da mura e circondata da bosco, le cui fronde lambiscono la sommità delle mura e, talvolta, la superano, all'interno della quale vi è un ampio piazzale con al centro una statua votiva della Vergine ed ai lati alberature e panchine per i pellegrini. All'angolo sud-ovest vi è inoltre un belvedere da cui si possono osservare le pendici delle montagne e la zona oltre il Piave. Al capo opposto vi è la chiesa, con, sul lato sinistro leggermente arretrata, la casa delle Suore Missionarie dell'Immacolata e sul lato destro il vialetto che conduce al retro del complesso e all'ingresso della casa del Rettore: edifici sede del romitaggio precedente la consacrazione del santuario mariano. Di tali edifici è impossibile godere la vista, infatti la boscaglia li occulta rendendoli invisibili dalla strada che sale al santuario. Inoltre, dal momento che il vialetto che conduce alla casa del Rettore si ferma in corrispondenza all'abside della chiesa, cui sono addossati il campanile e una parte della casa succitata, buona parte del lato nord del complesso non è assolutamente visibile.

La dimora delle suore, che presenta il proprio fronte principale sul piazzale accanto alla chiesa, è costituita da un fabbricato a tre piani, addossato al lato nord del santuario e comunicante con lo stesso, il cui fronte principale lascia intuire una costruzione realizzata con materiali semplici e ascrivibile effettivamente al dopoguerra ma realizzata su preesistenze più antiche, documentate nei catasti storici con sagoma diversa da quella attuale. Entrando nell'edificio, si è costretti a passare attraverso un'infilata di stanze comunicanti e cieche, poste l'una dopo l'altra, (salottino di ricevimento, sala riunioni, sacrestia), oppure a girare a sinistra per accedere alla cucina o salire la scala che collega i vari piani conducendo o ai locali di servizio sottostanti o alle camere da letto al piano superiore.

Allo stesso modo la casa del Rettore è incastrata tra il campanile e la sacrestia della chiesa: quest'ultima ha infatti una porta interna che la collega direttamente alla casa, che rimane nascosta e non accessibile se non al Rettore stesso.

AR / EL / MCB _verifiche dell'interesse_Santuario_Rocca_Cornuda





Ministero dei Beni e delle Attività Culturali e del Turismo

DIREZIONE REGIONALE PER I BENI CULTURALI E PAESAGGISTICI DEL VENETO

SOPRINTENDENZA PER I BENI ARCHITETTONICI E PAESAGGISTICI PER LE PROVINCE DI VENEZIA, PADOVA, BELLUNO E TREVISO

Per quanto riguarda la chiesa, essa si presenta con una ampia facciata scandita da semicolonne ioniche reggenti una trabeazione e un timpano sormontato da una croce. All'interno, varcata la porta, ci si trova al di sotto della cantoria ospitante l'organo del Callido e di fronte si apre l'aula rettangolare, coperta da un soffitto piano raccordato a botte ribassata e decorato al centro da un dipinto del Fabris. Lo spazio è scandito da paraste ioniche addossate alle pareti e reggenti una trabeazione, oltre la quale, prima del soffitto, lungo il lato sud aprono delle finestre. Ai lati, all'interno di nicchie a fondo piatto, possiamo notare gli altari laterali, sormontati da lunette dipinte sempre dal Fabris, mentre, più avanti, oltre gli stessi, aprono due porte: quella di destra conduce all'uscita laterale, attrezzata anche per i portatori di handicap, mentre l'altra mette in comunicazione la chiesa alla casa delle suore. La zona absidale è collegata all'aula mediante un arco trionfale, sorretto da paraste, che immette nel presbiterio, voltato a botte con vele, entro il quale l'imponente altare della Madonna della Rocca racchiude, all'interno di un'edicola in marmo con timpano spezzato, una teca chiusa da vetro, in cui è posta la statua della Vergine con il Bambino, adorna di ricche vesti.

Il bel campanile tutto in mattoni a vista, con gli spigoli del fusto segnati da una fila di elementi lapidei posti a 'dente di sega', mostra una cella campanaria con una monofora a tutto sesto per lato, una cornice lapidea sagomata e un coronamento a merlature come citazione dell'antica struttura fortificata.

Anche l'ampio scoperto che sovrasta la collina su cui si erge la rocca viene ad enfatizzare la funzione del santuario 'suburbano' facendo emergere il corpo ecclesiastico principale: il verde circostante si qualifica come elemento integrante connotato dai beni fondiari attestati *ab origine* come documentano le antiche cartografie e i catastri storici.

La collina costituisce così una pertinenza del complesso architettonico svolgendo la funzione essenziale di raccordare i corpi edilizi della struttura ecclesiastica vera e propria, in una duplice funzione di apertura dell'impianto verso l'esterno e di godimento dei prospetti architettonici dall'esterno.

Generatore della composizione del santuario risulta proprio l'emergenza collinare che viene a circondare, come una sorta di cuscinetto protettivo e delineato dai lotti circostanti, il compendio ecclesiale.

Per tutto quanto sopra esposto, si ritiene che il compendio di immobili costituito dal complesso architettonico vero e proprio - Santuario della Madonna della Rocca ed edifici annessi - e l'ambito collinare che ne costituisce il naturale 'prologo' paesistico, introducendo scenograficamente all'ambito del complesso ecclesiale, presenti l'interesse culturale di cui all'art. 10, comma 1 del D.lgs. 42/2004, in quanto interessante complesso liturgico di fondazione medievale, edificato con ogni probabilità su una preesistente costruzione difensiva in posizione strategica, modificato poi nei secoli fino ad assumere la conformazione attuale, d'impostazione neoclassica.

IL DIRETTORE REGIONALE
(Arch. Ugo SORAGNI)

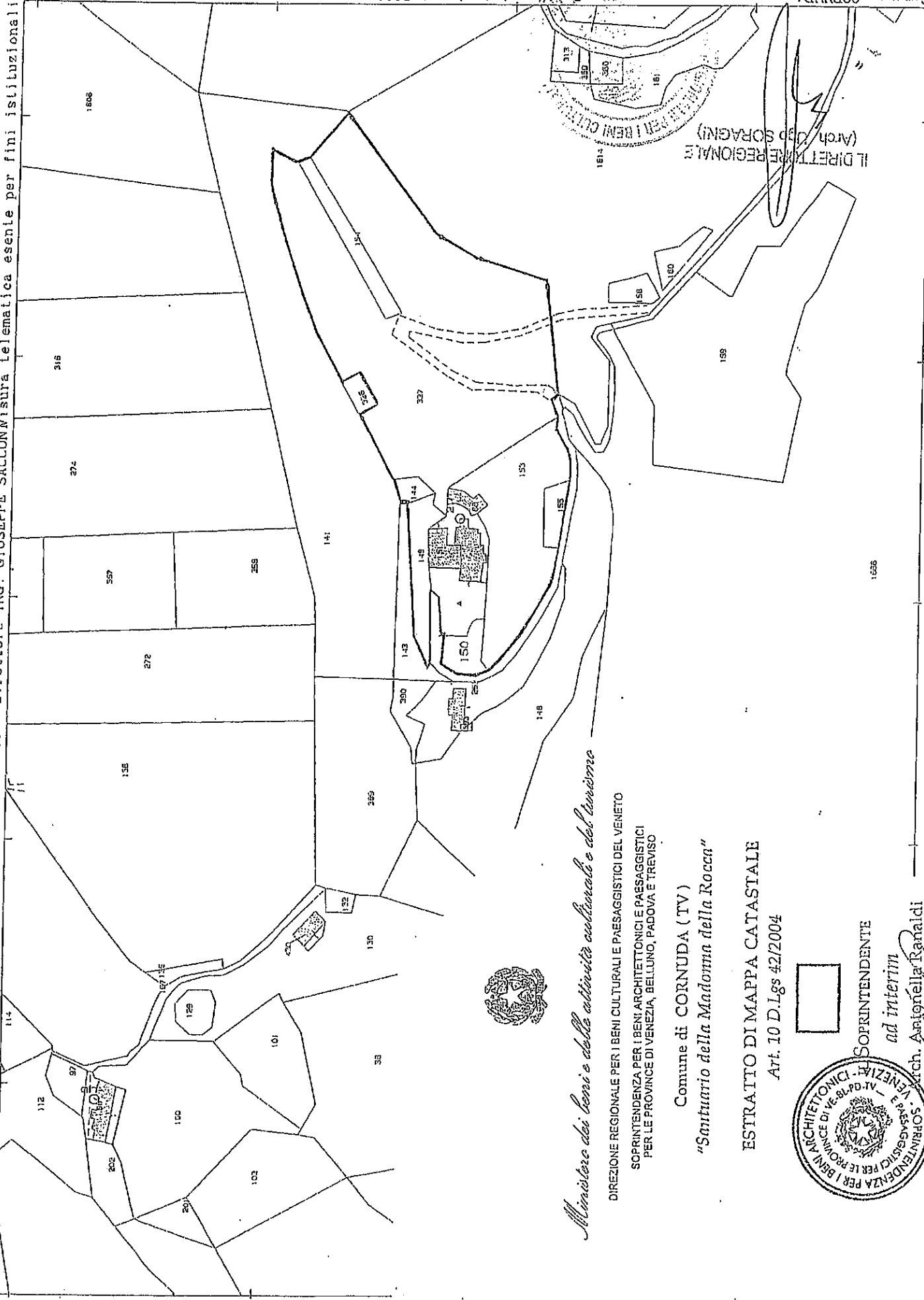


IL SOPRINTENDENTE *ad interim*
Arch. Antonella Ranaldi

Istruttoria: Dott.ssa Elisa Longo, Dott.ssa M.C. Babolin

AR / EL / MCB _verifiche dell'interesse_Santuario_Rocca-Cornuda

Ufficio Provinciale di Treviso - Territorio Servizi Catastali - Direttore ING. GIUSEPPE SACCONI - Iscrizione n. 178730/2013



24-011-2013 10:58
 Prot. n. 178730/2013
 Dimensione originale: 1:2000
 Dimensione stampa: 534,000 x 378,000 metri

Comune: CORNUDA
 Foglio: 5
 1 Particella: 150

Ministero dei Beni e delle Attività Culturali e del Turismo

DIREZIONE REGIONALE PER I BENI CULTURALI E PAESAGGISTICI DEL VENETO
 SOPRINTENDENZA PER I BENI ARCHITETTONICI E PAESAGGISTICI
 PER LE PROVINCE DI VENEZIA, BELLUNO, PADOVA E TREVISO

Comune di CORNUDA (TV)
 "Santuario della Madonna della Rocca"

ESTRATTO DI MAPPA CATASTALE
 Art. 10 D. Lgs 42/2004

SOPRINTENDENTE
 ad interim
 Arch. Antonella Ranaldi



Ministero dei beni e delle attività culturali e del turismo
Soprintendenza per i beni archeologici del Veneto

RELAZIONE ARCHEOLOGICA

Oggetto. CORNUDA (TV), via Rocca s.n.c. – Santuario della Madonna della Rocca. Procedimento di verifica dell'interesse archeologico.

Collocazione. L'edificio di XV – XVIII secolo si trova a nord-ovest del centro di Cornuda (TV), al culmine di un colle situato nella frangia nord-orientale delle Prealpi venete, poco distante dal Monte Fagarè.

Sulla sommità del colle ove sorge la chiesa della Madonna della Rocca sono stati rinvenute a più riprese tracce di frequentazione antica: materiale litico e ceramico preistorico (età mesolitica o neolitica), una piccola piramide fittile con figura femminile e iscrizione venetica (III – II secolo a.C.), diversi elementi riconducibili a una necropoli di età romana (Carta Archeologica del Veneto, vol. I, 1988, pp. 162, 167).

Tali evidenze, ancorché frutto di rinvenimenti fortuiti, indicano l'intensità della frequentazione antica dell'area e rinviano alla lunga durata della stessa, inquadrabile da età preistorica alla piena età romana senza soluzione di continuità.

Pertanto, il sedime sul quale insiste il Santuario della Madonna della Rocca e le aree limitrofe risultano di interesse archeologico ai sensi del decreto legislativo 22 gennaio 2004, n. 42, art. 10, comma 1 e si propone pertanto l'apposizione di un procedimento di tutela ai sensi dell'art. 12 del decreto citato.

Padova, 23 settembre 2013

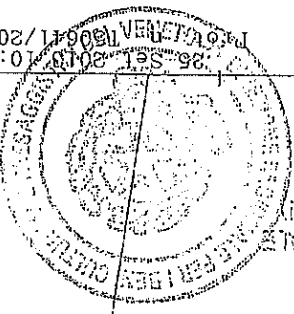
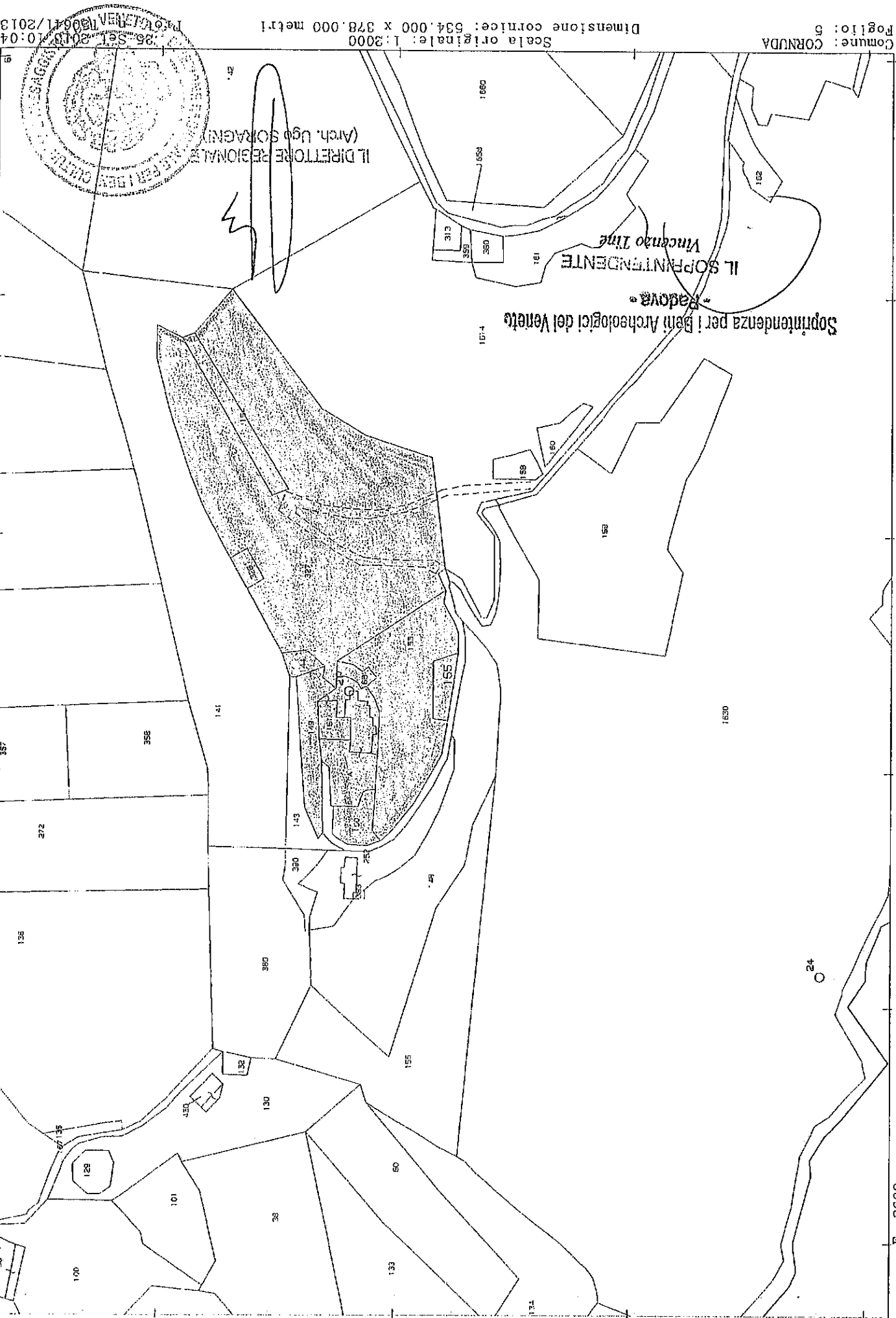
Il Responsabile dell'istruttoria
Funzionario Archeologo - area dell'Alto trevigiano
Marianna Bressan
marianna.bressan@beniculturali.it

IL SOPRINTENDENTE
Vincenzo Tinè

IL DIRETTORE REGIONALE
(Arch. Ugo SORAGNI)



Ufficio Provinciale di Treviso - Territorio Servizi Catastali - Direttore ING. GIUSEPPE SACCON Misura telematica esente per fini istituzionali



Scala originale: 1:3000 Dimensione cornice: 534.000 x 378.000 metri

Comune: CORNUA Foglio: 5

N=1300

6/6

E=-2600

1 Particella: 155



*Ministero dei Beni e delle Attività Culturali e del Turismo
Direzione regionale per i beni culturali e paesaggistici del Veneto*

Ai sensi del D.P.R. n. 445/2000, si attesta che la presente copia,
costituita da fogli n. 6, è conforme all'originale
agli atti di questa Amministrazione.

Venezia,

15/1/14

Il funzionario

Architetto


Michele CASTELLI





Comune
 Piazza Giovanni
 Paolo XXIII, 4
 CORNUDA
 31041 (Treviso)

Direzione regionale
 per i beni culturali e paesaggistici
 del Veneto
 Cal Michel dalle Colonne
 Cammerello 43/14 - Cella del Duca
 30131 VENEZIA



CONTO DI ACCREDITO
 N° 30275834

LATO APRIRE PER
L'ESPEDIZIONE POSTALE



COMUNE DI CORNUDA (TV)

Beni ambientali ed architettonici

Scheda

B

Codice Edificio: A016	Zona Censuaria: a	Sez. Rilevamento:	Codice Via: 070	Numero Civico: P14	N. Fabbricato: P14
--------------------------	----------------------	-------------------	--------------------	-----------------------	-----------------------

Indirizzo: VIA S. VETTORE

Schedato ai Sensi: L.S. 1089/'39 Decreto Numero: del:

Superficie Tutelata: AreePertinenzaSistematate:

Contesto di Inserimento: CHIESA

Impianto Originario Databile: 1763

DestinazioneD'usoOriginaria: DestinazioneD'usoAttuale: ORATORIO

Particolari Architettonici Di Rilievo: NOTEVOLE

Particolari Pittorici Di Rilievo:

Strutture Elevazione: IN COTTO E IN SASSO Stato Conservazione: BUONO

Strutture Orizzontali: LEGNO Stato Conservazione:

Strutture Copertura: LATERIZIO Stato Conservazione:

Elementi Incongrui:

Grado di Protezione: A16

Data: 06/04/2006 Fotografia: 070P14

Rilevatore: Rullino:



COMUNE DI CORNUDA (TV)

Beni ambientali ed architettonici

Scheda

B

Codice Edificio:

A016

Zona Censuaria:

a

Sez. Rilevamento:

Codice Via:

070

Numero Civico:

P14

N. Fabricato:

P14

Indirizzo: VIA S. VETTORE



COMUNE DI CORNUDA (TV)

Beni ambientali ed architettonici

Scheda

B

Codice Edificio: B003	Zona Censuaria: b	Sez. Rilevamento:	Codice Via: 072	Numero Civico: 30-32	N. Fabbricato: 30-32
--------------------------	----------------------	-------------------	--------------------	-------------------------	-------------------------

Indirizzo: VILLAGGIO STELLA ALPINA

Schedato ai Sensi: L.R. 24/85 art.10

Decreto Numero: del:

Superficie Tutelata: AreePertinenzaSistematate:

Contesto di Inserimento: DESTINAZIONE AGRICOLA

Impianto Originario Databile: 1854

DestinazioneD'usoOriginaria: DestinazioneD'usoAttuale: RESIDENZA

Particolari Architettonici Di Rilievo: DISCRETO

Particolari Pittorici Di Rilievo:

Strutture Elevazione: IN COTTO E IN SASSO

Stato Conservazione: BUONO

Strutture Orizzontali: LEGNO

Stato Conservazione:

Strutture Copertura: LEGNO

Stato Conservazione:

Elementi Incongrui:

Grado di Protezione: B3

Data: 06/04/2006

Fotografia: 072030

Rilevatore:

Rullino:



COMUNE DI CORNUDA (TV)

Beni ambientali ed architettonici

Scheda

B

Codice Edificio:

B003

Zona Censuaria:

b

Sez. Rilevamento:

Codice Via:

072

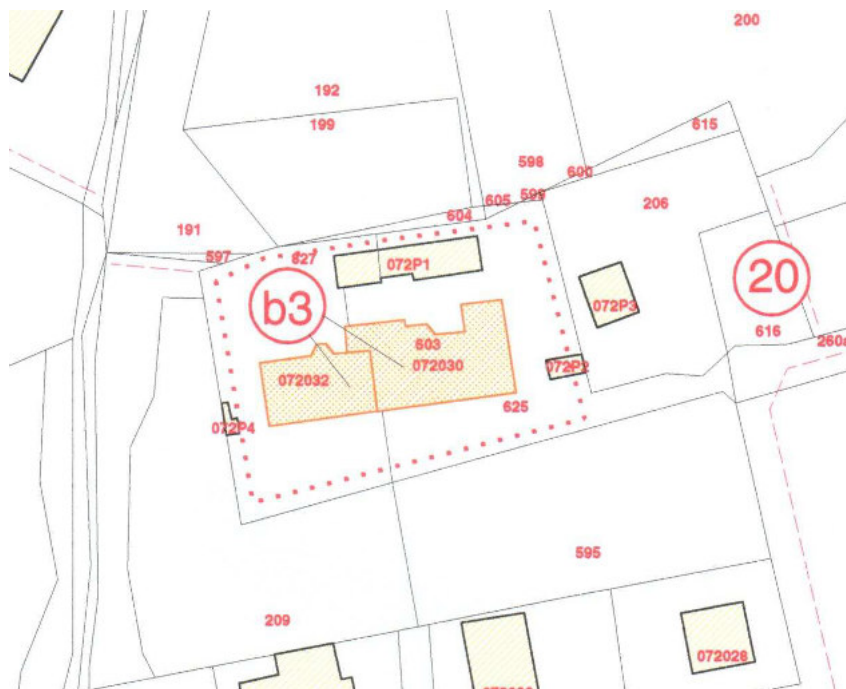
Numero Civico:

30-32

N. Fabricato:

30-32

Indirizzo: VILLAGGIO STELLA ALPINA



COMUNE DI CORNUDA (TV)

Beni ambientali ed architettonici

Scheda

B

Codice Edificio: B004	Zona Censuaria: b	Sez. Rilevamento:	Codice Via: 028	Numero Civico: 22	N. Fabricato: 22
--------------------------	----------------------	-------------------	--------------------	----------------------	---------------------

Indirizzo: VIA FRANZOIA

Schedato ai Sensi: L.R. 24/85 art.10

Decreto Numero:

del:

Superficie Tutelata:

AreePertinenzaSistematate:

Contesto di Inserimento: EDIFICIO IN CORTINA

Impianto Originario Databile: FINE 1600

DestinazioneD'usoOriginaria:

DestinazioneD'usoAttuale: ANNESSO AGRICOLO

Particolari Architettonici Di Rilievo: MODESTO

Particolari Pittorici Di Rilievo:

Strutture Elevazione: SASSO

Stato Conservazione: scadente

Strutture Orizzontali: LEGNO

Stato Conservazione:

Strutture Copertura: lignea

Stato Conservazione:

Elementi Incongrui:

Grado di Protezione: B4

Data: 06/04/2006

Fotografia: 028022

Rilevatore:

Rullino:



COMUNE DI CORNUDA (TV)

Beni ambientali ed architettonici

Scheda

B

Codice Edificio:

B004

Zona Censuaria:

b

Sez. Rilevamento:

Codice Via:

028

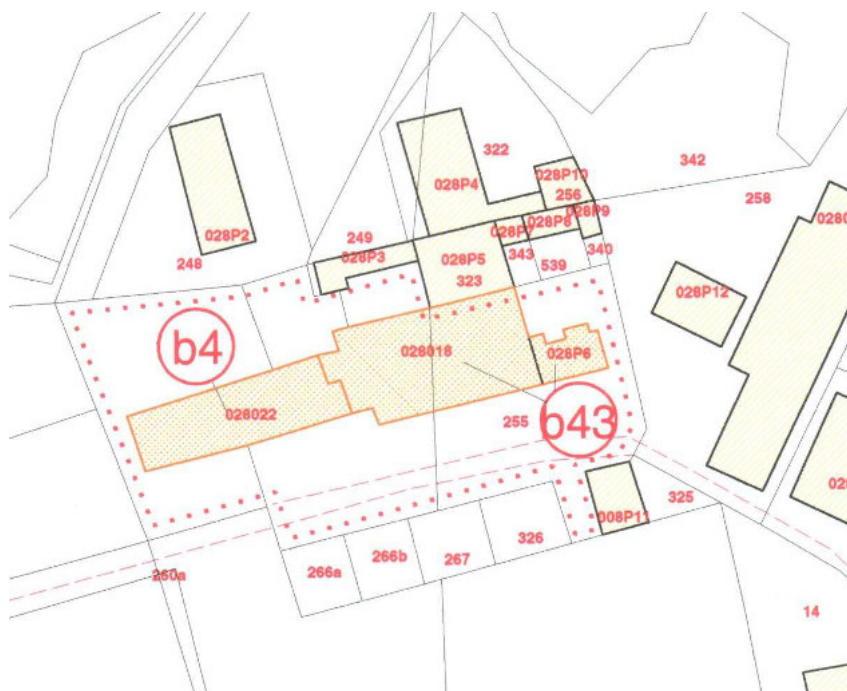
Numero Civico:

22

N. Fabricato:

22

Indirizzo: VIA FRANZOIA



COMUNE DI CORNUDA (TV)

Beni ambientali ed architettonici

Scheda

B

Codice Edificio: B011	Zona Censuaria: b	Sez. Rilevamento:	Codice Via: 004	Numero Civico: 30	N. Fabbricato: 30
--------------------------	----------------------	-------------------	--------------------	----------------------	----------------------

Indirizzo: VIA XXX APRILE

Schedato ai Sensi: altro Decreto Numero: del:

Superficie Tutelata: AreePertinenzaSistematate:

Contesto di Inserimento: EDIFICIO ISOLATO

Impianto Originario Databile: ANNI ' 30

DestinazioneD'usoOriginaria: DestinazioneD'usoAttuale: RESIDENZA

Particolari Architettonici Di Rilievo: DISCRETO

Particolari Pittorici Di Rilievo:

Strutture Elevazione: IN COTTO E IN SASSO Stato Conservazione: BUONO

Strutture Orizzontali: LEGNO Stato Conservazione:

Strutture Copertura: lignea Stato Conservazione:

Elementi Incongrui:

Grado di Protezione: B11

Data: 06/04/2006

Fotografia: 004030

Rilevatore:

Rullino:



COMUNE DI CORNUDA (TV)

Beni ambientali ed architettonici

Scheda

B

Codice Edificio:

B011

Zona Censuaria:

b

Sez. Rilevamento:

Codice Via:

004

Numero Civico:

30

N. Fabricato:

30

Indirizzo: VIA XXX APRILE



COMUNE DI CORNUDA (TV)

Beni ambientali ed architettonici

Scheda

B

Codice Edificio: B012	Zona Censuaria: b	Sez. Rilevamento:	Codice Via: 004	Numero Civico: 28	N. Fabbricato: 28
--------------------------	----------------------	-------------------	--------------------	----------------------	----------------------

Indirizzo: VIA XXX APRILE

Schedato ai Sensi: altro Decreto Numero: del:

Superficie Tutelata: AreePertinenzaSistematate:

Contesto di Inserimento: EDIFICIO ISOLATO

Impianto Originario Databile: 1854

DestinazioneD'usoOriginaria: DestinazioneD'usoAttuale: RESIDENZA

Particolari Architettonici Di Rilievo: NOTEVOLE

Particolari Pittorici Di Rilievo:

Strutture Elevazione: IN SASSO Stato Conservazione: BUONO

Strutture Orizzontali: LEGNO Stato Conservazione:

Strutture Copertura: lignea Stato Conservazione:

Elementi Incongrui:

Grado di Protezione: B12

Data: 06/04/2006

Fotografia: 004028

Rilevatore:

Rullino:



COMUNE DI CORNUDA (TV)

Beni ambientali ed architettonici

Scheda

B

Codice Edificio:

B012

Zona Censuaria:

b

Sez. Rilevamento:

Codice Via:

004

Numero Civico:

28

N. Fabricato:

28

Indirizzo: VIA XXX APRILE



COMUNE DI CORNUDA (TV)

Beni ambientali ed architettonici

Scheda

B

Codice Edificio: B021	Zona Censuaria: b	Sez. Rilevamento:	Codice Via: 065	Numero Civico: D3	N. Fabricato: D3
--------------------------	----------------------	-------------------	--------------------	----------------------	---------------------

Indirizzo: VIA S. ANTONIO

Schedato ai Sensi: L.R. 24/85 art.10

Decreto Numero:

del:

Superficie Tutelata:

AreePertinenzaSistematate:

Contesto di Inserimento: EDIFICIO ISOLATO

Impianto Originario Databile: PRIMI ANNI ' 900

DestinazioneD'usoOriginaria:

DestinazioneD'usoAttuale: RESIDENZA, ATT. ARTIG.

Particolari Architettonici Di Rilievo: NOTEVOLE

Particolari Pittorici Di Rilievo:

Strutture Elevazione: IN COTTO E IN SASSO

Stato Conservazione: MEDIOCRE

Strutture Orizzontali: LEGNO

Stato Conservazione:

Strutture Copertura: LATERIZIO E LEGNO

Stato Conservazione:

Elementi Incongrui:

Grado di Protezione: B21

Data: 06/04/2006

Fotografia: 065D3

Rilevatore:

Rullino:



COMUNE DI CORNUDA (TV)

Beni ambientali ed architettonici

Scheda

B

Codice Edificio:

B021

Zona Censuaria:

b

Sez. Rilevamento:

Codice Via:

065

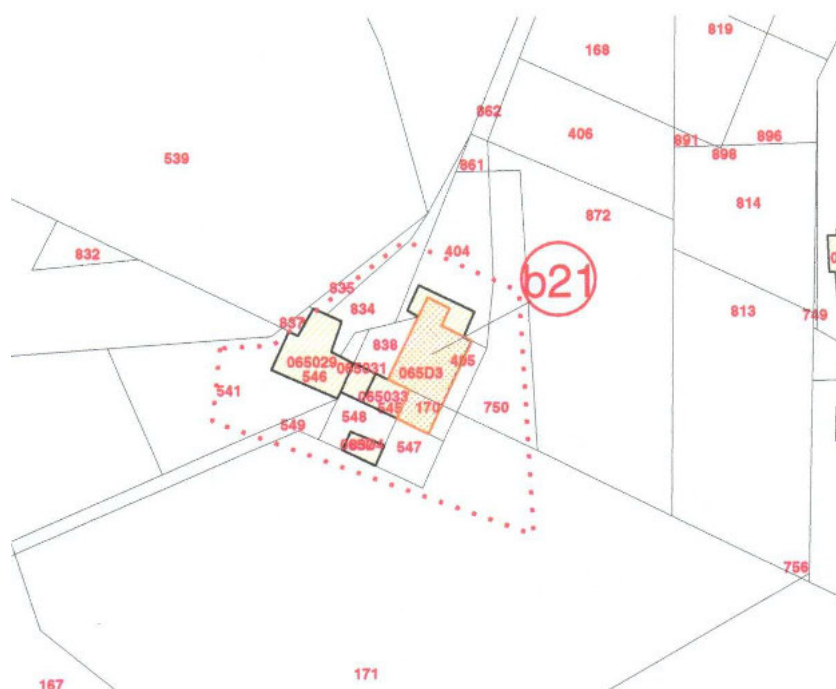
Numero Civico:

D3

N. Fabbricato:

D3

Indirizzo: VIA S. ANTONIO



COMUNE DI CORNUDA (TV)

Beni ambientali ed architettonici

Scheda

B

Codice Edificio: B027	Zona Censuaria: b	Sez. Rilevamento:	Codice Via: 064	Numero Civico: 108	N. Fabbricato: 108
--------------------------	----------------------	-------------------	--------------------	-----------------------	-----------------------

Indirizzo: VIA S. ANNA

Schedato ai Sensi: altro Decreto Numero: del:

Superficie Tutelata: AreePertinenzaSistematate:

Contesto di Inserimento: EDIFICIO ISOLATO

Impianto Originario Databile: PRIMI ANNI ' 900

DestinazioneD'usoOriginaria: DestinazioneD'usoAttuale: RESIDENZA

Particolari Architettonici Di Rilievo: DISCRETO

Particolari Pittorici Di Rilievo:

Strutture Elevazione: IN COTTO Stato Conservazione: buono

Strutture Orizzontali: LATERO CEMENTO Stato Conservazione:

Strutture Copertura: LATERIZIO Stato Conservazione:

Elementi Incongrui:

Grado di Protezione: B27

Data: 06/04/2006

Fotografia: 064108

Rilevatore:

Rullino:



COMUNE DI CORNUDA (TV)

Beni ambientali ed architettonici

Scheda

B

Codice Edificio:

B027

Zona Censuaria:

b

Sez. Rilevamento:

Codice Via:

064

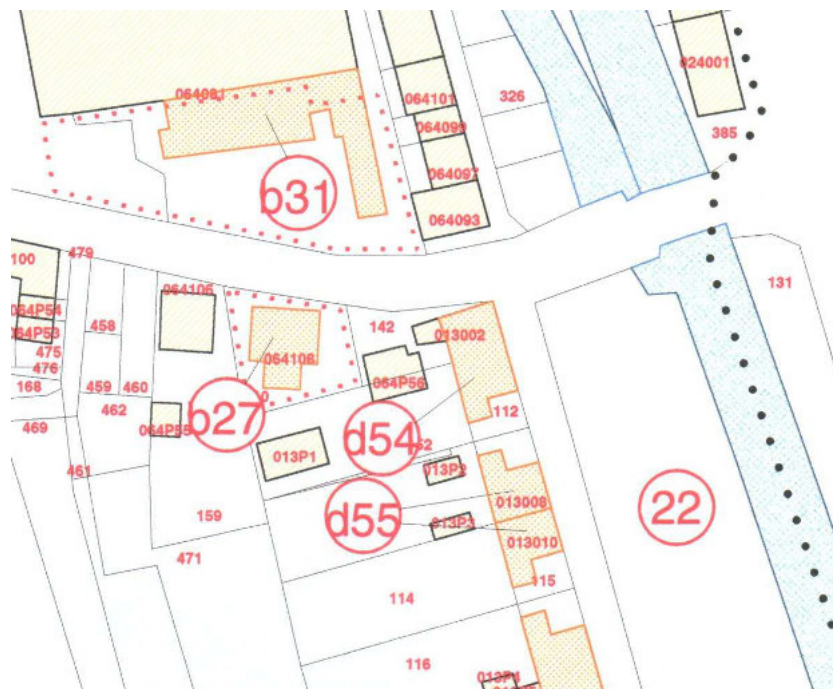
Numero Civico:

108

N. Fabricato:

108

Indirizzo: VIA S. ANNA



COMUNE DI CORNUDA (TV)

Beni ambientali ed architettonici

Scheda

B

Codice Edificio: B031	Zona Censuaria: b	Sez. Rilevamento:	Codice Via: 064	Numero Civico: 81	N. Fabbricato: 81
--------------------------	----------------------	-------------------	--------------------	----------------------	----------------------

Indirizzo: VIA S. ANNA

Schedato ai Sensi: altro Decreto Numero: del:

Superficie Tutelata: AreePertinenzaSistematate:

Contesto di Inserimento: EDIFICIO ISOLATO

Impianto Originario Databile: ANTERIORE AL 1854

DestinazioneD'usoOriginaria: DestinazioneD'usoAttuale: RESIDENZA

Particolari Architettonici Di Rilievo: NOTEVOLE

Particolari Pittorici Di Rilievo:

Strutture Elevazione: IN COTTO E IN SASSO Stato Conservazione: DISCRETO

Strutture Orizzontali: LEGNO Stato Conservazione:

Strutture Copertura: lignea Stato Conservazione:

Elementi Incongrui:

Grado di Protezione: B31

Data: 06/04/2006

Fotografia: 064081

Rilevatore:

Rullino:



COMUNE DI CORNUDA (TV)

Beni ambientali ed architettonici

Scheda

B

Codice Edificio:

B031

Zona Censuaria:

b

Sez. Rilevamento:

Codice Via:

064

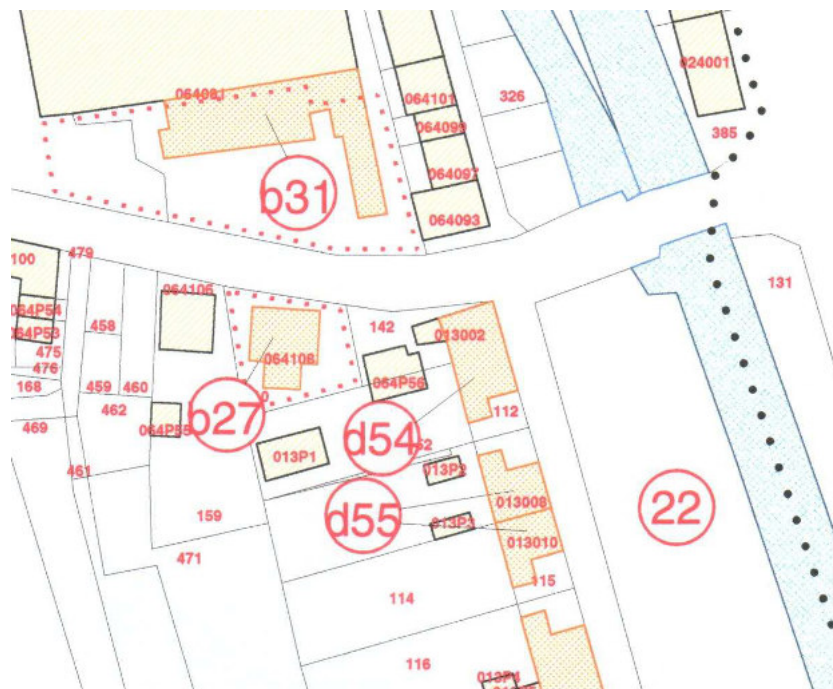
Numero Civico:

81

N. Fabricato:

81

Indirizzo: VIA S. ANNA



COMUNE DI CORNUDA (TV)

Beni ambientali ed architettonici

Scheda

B

Codice Edificio: B042	Zona Censuaria: c	Sez. Rilevamento:	Codice Via: 025	Numero Civico: 8	N. Fabbricato: 8
--------------------------	----------------------	-------------------	--------------------	---------------------	---------------------

Indirizzo: VIA BOSCO DEL FAGARE'

Schedato ai Sensi: L.R. 24/'85 art.10

Decreto Numero:

del:

Superficie Tutelata:

AreePertinenzaSistematate:

Contesto di Inserimento: EDIFICIO ISOLATO

Impianto Originario Databile: PRIMI ANNI DEL 1800

DestinazioneD'usoOriginaria: RESIDENZA

DestinazioneD'usoAttuale: SERVIZI

Particolari Architettonici Di Rilievo: MODESTO

Particolari Pittorici Di Rilievo:

Strutture Elevazione: IN COTTO E IN SASSO

Stato Conservazione: DISCRETO

Strutture Orizzontali: LEGNO

Stato Conservazione:

Strutture Copertura: LATERIZIO E LEGNO

Stato Conservazione:

Elementi Incongrui:

Grado di Protezione: B42

Data:

Fotografia:

025008

Rilevatore:

Rullino:



COMUNE DI CORNUDA (TV)

Beni ambientali ed architettonici

Scheda

B

Codice Edificio:

B042

Zona Censuaria:

c

Sez. Rilevamento:

Codice Via:

025

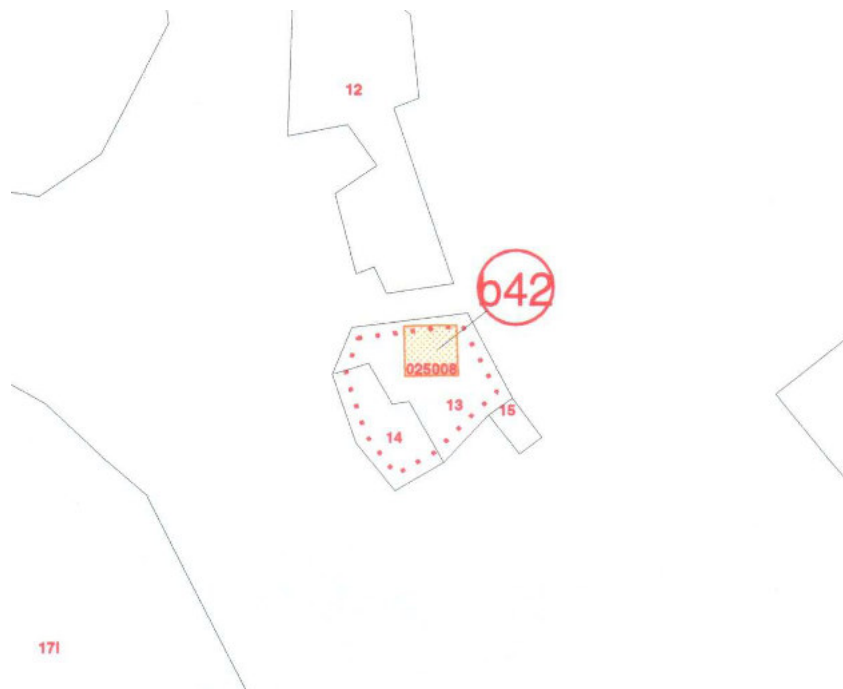
Numero Civico:

8

N. Fabbricato:

8

Indirizzo: VIA BOSCO DEL FAGARE'



COMUNE DI CORNUDA (TV)

Beni ambientali ed architettonici

Scheda

B

Codice Edificio: B043	Zona Censuaria: c	Sez. Rilevamento:	Codice Via: 028	Numero Civico: 18-P6	N. Fabricato: 18-P6
--------------------------	----------------------	-------------------	--------------------	-------------------------	------------------------

Indirizzo: VIA FRANZOIA

Schedato ai Sensi: L.R. 24/85 art.10

Decreto Numero: del:

Superficie Tutelata: AreePertinenzaSistematate:

Contesto di Inserimento: EDIFICIO ISOLATO

Impianto Originario Databile: FINE 1600

DestinazioneD'usoOriginaria: DestinazioneD'usoAttuale: residenza

Particolari Architettonici Di Rilievo: DISCRETO

Particolari Pittorici Di Rilievo:

Strutture Elevazione: SASSO

Stato Conservazione: BUONO

Strutture Orizzontali: LEGNO

Stato Conservazione:

Strutture Copertura: LEGNO

Stato Conservazione:

Elementi Incongrui:

Grado di Protezione: B43

Data:

Fotografia: 028018

Rilevatore:

Rullino:



COMUNE DI CORNUDA (TV)

Beni ambientali ed architettonici

Scheda

B

Codice Edificio:

B043

Zona Censuaria:

c

Sez. Rilevamento:

Codice Via:

028

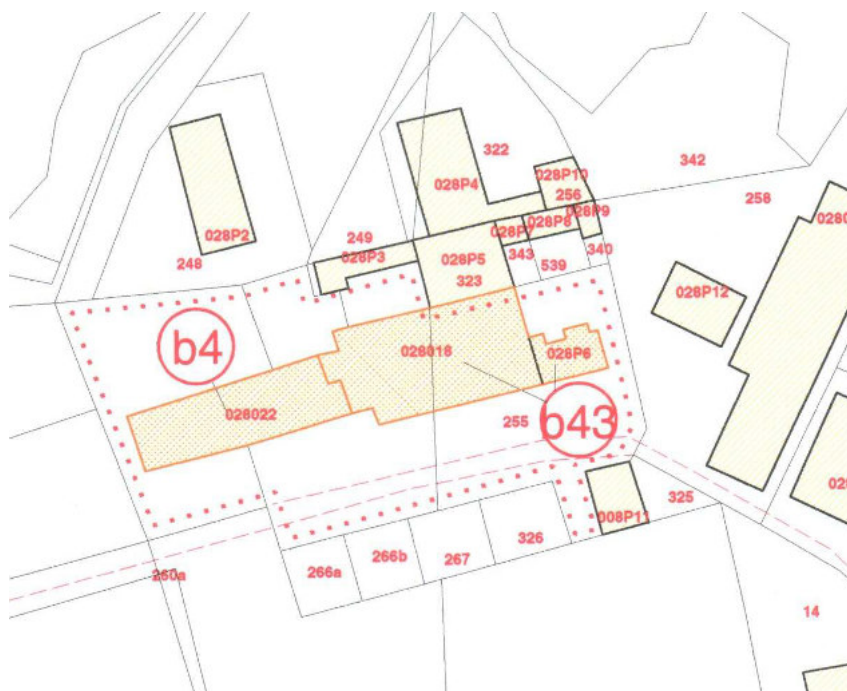
Numero Civico:

18-P6

N. Fabricato:

18-P6

Indirizzo: VIA FRANZOIA



COMUNE DI CORNUDA (TV)

Beni ambientali ed architettonici

Scheda

B

Codice Edificio: B044	Zona Censuaria: c	Sez. Rilevamento:	Codice Via: 032	Numero Civico: 1	N. Fabbricato: 1
--------------------------	----------------------	-------------------	--------------------	---------------------	---------------------

Indirizzo: PIAZZA GIOVANNI XXIII

Schedato ai Sensi: L.1089 Decreto Numero: del:

Superficie Tutelata: AreePertinenzaSistematate:

Contesto di Inserimento: EDIFICIO ISOLATO

Impianto Originario Databile: 1920

DestinazioneD'usoOriginaria: ASILO DestinazioneD'usoAttuale: SEDE MUNICIPALE

Particolari Architettonici Di Rilievo: NOTEVOLE

Particolari Pittorici Di Rilievo:

Strutture Elevazione: IN COTTO Stato Conservazione: DISCRETO

Strutture Orizzontali: LEGNO Stato Conservazione:

Strutture Copertura: lignea Stato Conservazione:

Elementi Incongrui:

Grado di Protezione: B44

Data: 06/04/2006 Fotografia: 032001

Rilevatore: Rullino:



COMUNE DI CORNUDA (TV)

Beni ambientali ed architettonici

Scheda

B

Codice Edificio:

B044

Zona Censuaria:

c

Sez. Rilevamento:

Codice Via:

032

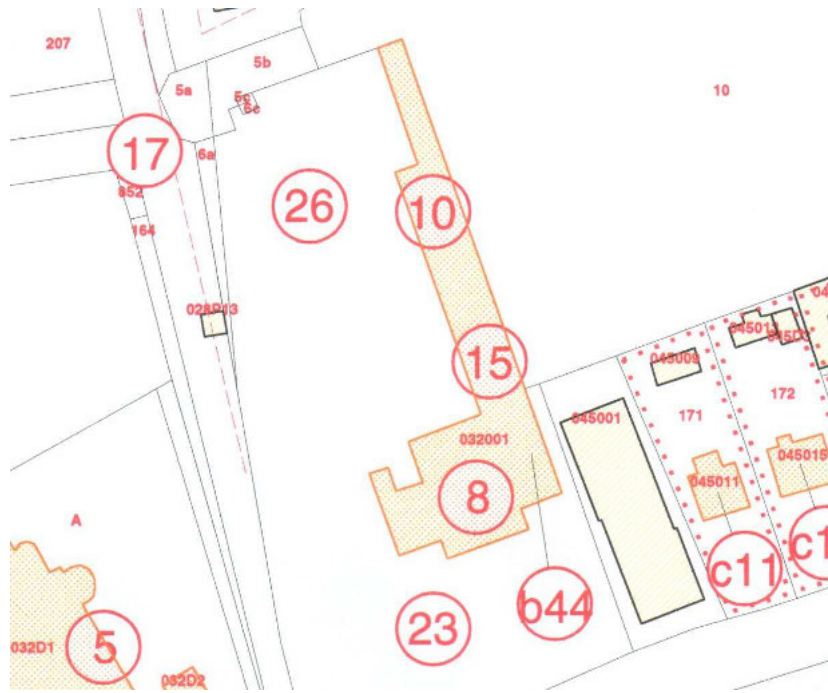
Numero Civico:

1

N. Fabbricato:

1

Indirizzo: PIAZZA GIOVANNI XXIII





Ministero

per i beni e le attività culturali
e per il turismo

E. p. c. Alla

Al Comune
piazza Giovanni XXIII, 1
31041 CORNUDA (Treviso)

pec: protocollo.comune.cornuda.tv@pecveneto.it

COMMISSIONE REGIONALE PER IL PATRIMONIO CULTURALE DEL VENETO

Prot. n.

MIBACT|SR-VEN_UO2|
04/05/2020|0002472-P

Class.

Soprintendenza Archeologia, belle arti
e paesaggio per l'area metropolitana
di Venezia e le province di Belluno,
Padova e Treviso
VENEZIA / PADOVA

pec: mbac-sabap-ve-met@mailcert.beniculturali.it

Allegati: 1 file

Oggetto: CORNUDA (Treviso) – Complesso immobiliare denominato “Sede Municipale - Ex Asilo - Monumento ai Caduti”, sito in piazza Giovanni XXIII 1, catastalmente distinto al C.F., foglio 9, particella 6, subb. 1 e 2 parte e al C.T., foglio 9, particella 6, di proprietà del Comune di Cornuda (Treviso) –
Verifica dell’interesse culturale ai sensi del Decreto legislativo 22 gennaio 2004, n. 42 –
Articoli 10, comma 1, e 12, comma 2 –
Decreto del Presidente del Consiglio dei Ministri 2 dicembre 2019, n. 169 – Articolo 47,
comma 2, lett. a) –
NOTIFICA dell’interesse culturale.-

In allegato alla presente si trasmette un esemplare del provvedimento 28 aprile 2020, con il quale è stata accertata la sussistenza dell’interesse culturale nell’immobile di cui all’oggetto, per effetto del quale lo stesso viene definitivamente sottoposto alle disposizioni di cui alla parte seconda, titolo I, del sopraccitato d.lgs. n. 42/2004.

Ai sensi dell’art. 10, comma 5, del decreto legislativo 22 gennaio 2004, n. 42, come modificato dall’articolo 4, comma 16, lett. a), del decreto legge 13 maggio 2011, n. 70, convertito dalla legge 12 luglio 2011, n. 106, si comunica che l’elevato degli immobili catastalmente distinti al C.F., foglio 9, particella 6, subb. 2 parte, 3 e 4, ricompresi nell’istanza di verifica di codesto Ente di cui all’oggetto, non rientrano tra le cose soggette alla verifica di cui al successivo art. 12, comma 2, in quanto non presentano i requisiti di cui all’art. 10, comma 1.

La Soprintendenza competente provvederà alla trascrizione del provvedimento, successivamente all’acquisizione della relata di notifica.-

Il Presidente della Commissione regionale
dott.ssa Renata CASARIN

Firmato digitalmente
da

**RENATA
CASARIN**

Data e ora della firma:
03/05/2020 19:38:13

Il Funzionario architetto Chiara Donà



Ministero
per i beni e le
attività culturali
e per il turismo

COMMISSIONE REGIONALE PER IL PATRIMONIO CULTURALE DEL VENETO

Ca' Michiel dalle Colonne – Cannaregio 4314 – Calle del Duca – 30121 VENEZIA - Tel. +39 041 340111 Fax 041 3420122

PEC: mbac-sr-ven@mailcert.beniculturali.it

PEO: sr-ven@beniculturali.it



Ministero per i beni e le attività culturali e per il turismo

COMMISSIONE REGIONALE PER IL PATRIMONIO CULTURALE DEL VENETO

LA COMMISSIONE REGIONALE

VISTA la Costituzione della Repubblica italiana, e in particolare gli articoli 9, primo e secondo comma; 117, secondo comma, lettera s), e sesto comma;

VISTO il decreto legislativo 30 marzo 2001, n. 165, recante “Norme generali sull’ordinamento del lavoro alle dipendenze delle amministrazioni pubbliche”;

VISTA la legge 7 agosto 1990, n. 241, recante “Nuove norme sul procedimento amministrativo e di diritto di accesso ai documenti amministrativi”;

VISTO il decreto legislativo 20 ottobre 1998, n. 368, recante “Istituzione del Ministero per i beni e le attività culturali, a norma dell’articolo 11 della legge 15 marzo 1997, n. 59”;

VISTO il decreto legislativo 30 luglio 1999, n. 300, recante “Riforma dell’organizzazione del Governo, a norma dell’articolo 11 della legge 15 marzo 1997, n. 59”;

VISTO il decreto legislativo 22 gennaio 2004, n. 42, recante “Codice dei beni culturali e del paesaggio, ai sensi dell’articolo 10 della legge 6 luglio 2002, n. 137”;

VISTO il decreto del Presidente del Consiglio dei Ministri 2 dicembre 2019, n. 169, recante “Regolamento di organizzazione del Ministero per i beni e le attività culturali e per il turismo, degli uffici di diretta collaborazione del Ministro e dell’Organismo indipendente di valutazione della performance”;

VISTI i decreti dirigenziali ministeriali emanati, di concerto con l’Agenzia del Demanio, 6 febbraio 2004, recante “Verifica dell’interesse culturale dei beni immobiliari di utilità pubblica”, e 28 febbraio 2005, recante “Modifiche e integrazioni al decreto dirigenziale interministeriale 6 febbraio 2004, concernente la verifica dell’interesse culturale dei beni immobili di utilità pubblica”;

VISTA la nota prot. 7258 del 20 maggio 2019, ricevuta in pari data, con la quale il Comune di Cornuda (Treviso) ha chiesto, ai sensi dell’art. 12 del d.lgs. n. 42/2004, la verifica dell’interesse culturale nel seguente immobile:

denominazione	SEDE MUNICIPALE_EX ASILO – MONUMENTO AI CADUTI
provincia di	TREVISO
comune di	CORNUDA
proprietà	COMUNE DI CORNUDA (TREVISO)
sito in	PIAZZA GIOVANNI XXIII, 1
distinto al C.F.	foglio 9, particella 6, sub. 2;
al C.T.	foglio 9, particella 6;
confinante con	foglio 9 (C.T.), particelle 5 – 9 – 10 e 170 – piazza Giovanni XXIII e via Franzoia;



Ministero
per i beni e le
attività culturali
e per il turismo



1/3

SEGRETERIATO REGIONALE PER IL VENETO

Ca' Michiel dalle Colonne – Cannaregio 4314 – Calle del Duca – 30121 VENEZIA - Tel. +39 041 340111 Fax 041 3420122

PEC: mbac-sr-ven@mailcert.beniculturali.it -

PEO: sr-ven@beniculturali.it



Ministero per i beni e le attività culturali e per il turismo

COMMISSIONE REGIONALE PER IL PATRIMONIO CULTURALE DEL VENETO

VISTO il parere istruttorio della Soprintendenza Archeologia, belle arti e paesaggio per l'area metropolitana di Venezia e le province di Belluno, Padova e Treviso, espresso con nota prot. 27529 del 16 ottobre 2019;

RITENUTO che l'immobile come di seguito descritto:

denominazione	SEDE MUNICIPALE – EX ASILO – MONUMENTO AI CADUTI
provincia di	TREVISO
comune di	CORNUDA
proprietà	COMUNE DI CORNUDA (TREVISO)
sito in	PIAZZA GIOVANNI XXIII, 1
distinto al C.F. al C.T.	foglio 9, particella 6, subb. 1 e 2 parte; foglio 9, particella 6;
confinante con	foglio 9 (C.T.), particelle 5 – 9 – 1239 – 10 e 170 – piazza Giovanni XXIII e via Franzoia,

presenta l'interesse culturale di cui all'art. 12 del citato d.lgs. n. 42/2004, per i motivi contenuti nella relazione dell'interesse culturale allegata

DICHIARA

con deliberazione assunta nella riunione del 28 aprile 2020, come rilevabile dal pertinente verbale di seduta, che l'immobile denominato *SEDE MUNICIPALE – EX ASILO – MONUMENTO AI CADUTI*, sito nel comune di Cornuda (Treviso), come meglio individuato e descritto negli allegati estratto di mappa e dell'interesse culturale, presenta l'interesse culturale di cui al combinato disposto degli artt. 10, comma 1, e 12 del d.lgs. n. 42/2004 e rimane quindi sottoposto a tutte le disposizioni di tutela contenute nel citato decreto legislativo.

L'estratto di mappa catastale e la relazione dell'interesse culturale fanno parte integrante del presente provvedimento che verrà notificato ai sensi dell'articolo 15, comma 1, del d.lgs. n. 42/2004, ai proprietari, possessori o detentori a qualsiasi titolo del bene che ne forma oggetto.

Il presente provvedimento è trascritto presso l'Agenzia delle Entrate – Servizio Pubblicità Immobiliare a cura della competente Soprintendenza ed avrà efficacia nei confronti di ogni successivo proprietario, possessore o detentore a qualsiasi titolo del bene.

Avverso il presente provvedimento è ammesso il ricorso amministrativo al Ministero per i beni e le attività culturali e per il turismo ai sensi dell'art. 16 del d.lgs. 22 gennaio 2004, n. 42, entro 30 dalla data di avvenuta notificazione del presente atto. Sono inoltre ammesse proposizioni di ricorso giurisdizionale avanti al Tribunale Amministrativo Regionale competente per territorio nei termini e con le modalità di cui all'articolo 29 e seguenti del Decreto



Ministero
per i beni e le
attività culturali
e per il turismo

SEGRETARIATO REGIONALE PER IL VENETO

Ca' Michiel dalle Colonne – Cannaregio 4314 – Calle del Duca – 30121 VENEZIA - Tel. +39 041 340111 Fax 041 340112

PEC: mbac-sr-ven@mailcert.beniculturali.it -

PEO: sr-ven@beniculturali.it





Ministero per i beni e le attività culturali e per il turismo

COMMISSIONE REGIONALE PER IL PATRIMONIO CULTURALE DEL VENETO

Legislativo 2 luglio 2010, n. 104, ovvero ricorso straordinario al Capo dello Stato nei termini e con le modalità di cui al Decreto del Presidente della Repubblica 24 novembre 1971, n. 1199, rispettivamente entro 60 e 120 giorni dalla data di avvenuta notificazione del presente atto.-

Venezia, 28 aprile 2020

Il Presidente della Commissione regionale
dott.ssa Renata CASARIN



Firmato digitalmente da

**RENATA
CASARIN**

Data e ora della firma:
03/05/2020 19:42:08



Ministero
per i beni e le
attività culturali
e per il turismo

SEGRETARIATO REGIONALE PER IL VENETO

Ca' Michiel dalle Colonne - Cannaregio 4314 - Calle del Duca - 30121 VENEZIA - Tel. +39 041 340111 Fax 041 3420122

PEC: mbac-sr-ven@mailcert.beniculturali.it

PEO: sr-ven@beniculturali.it



Ministero per i Beni e le Attività Culturali e per il Turismo

SOPRINTENDENZA ARCHEOLOGIA, BELLE ARTI E PAESAGGIO PER L'AREA METROPOLITANA DI VENEZIA E PER LE PROVINCE DI BELLUNO, PADOVA, TREVISO

Comune di CORNUDA (TV) "Sede Municipale Ex Asilo Monumento ai Caduti" RELAZIONE dell'INTERESSE CULTURALE

C.T. Foglio 9, particella 6; C.F. Foglio 9, particella 6 sub. 2parte

L'abitato di Cornuda, agli inizi del XX secolo, era sprovvisto di un edificio pubblico destinato a scuola materna infantile; una prima raccolta fondi era stata avviata da don Benedetto Goggi, ma lo scoppio del primo conflitto mondiale ritardò ogni progetto. Infatti, solo nel 1923 si formò a Cornuda un comitato a favore della costruzione di un Asilo, che avrebbe rappresentato anche il valore di Monumento ai Caduti.

L'amministrazione comunale mise a disposizione l'area ove realizzare l'immobile; l'opera, compiuta su progetto dell'ing. Castagna, venne inaugurata soltanto nel 1930. Per circa quarant'anni l'edificio venne impiegato come asilo infantile e dal 1968 il medesimo venne adibito a sede municipale.

Nei primi anni Ottanta, in adiacenza nord-est all'edificio, si sono ricavati nuovi locali per le esigenze della comunità: la sala consiliare, l'ufficio tecnico, la biblioteca ed alcuni magazzini. Tali corpi, parzialmente identificati dal subalterno 2 (nonché dai subb. 3 e 4), sono esclusi dalla presente relazione, in quanto risultano privi di uno dei due requisiti per essere sottoposti a verifica dell'interesse culturale previsti dall'art.12 comma 1 del sopra citato Decreto Legislativo, così come modificato dall'articolo 4, comma 16 del D.L. 13 maggio 2011 n.70, convertito in Legge 12 luglio 2011, n. 106.

L'edificio, stilisticamente declinato secondo uno stile magniloquente, presenta un corpo centrale a pianta rettangolare e articolato su tre piani fuori terra, affiancato lateralmente da due ali quadrangolari più basse, la cui copertura piana funge da ampie terrazze. Il fronte principale, improntato a una forometria regolare e simmetrica, si rivolge a sud e si caratterizza per le imponenti colonne corinzie binate che impostano un doppio porticato a piano terra e piano primo sormontati. Le colonne, affiancate da due altrettanto imponenti paraste, sorreggono un'ampia architrave ove campeggia la scritta "IN MEMORIA DEI CORNUDESI CADUTI PER LA PATRIA" intervallata nel mezzo dallo stemma comunale, quindi enfatizzata da cornici aggettanti e motivi a dentelli. Orizzontalmente, a metà del fronte, si dispone il loggiato del piano primo, con loggiato traforato a giorno con motivo a stella. Qui si riscontra la scritta MUNICIPIO, appena al di sopra del motivo decorativo che corre anche sopra le colonne, ovvero festoni d'alloro ritmati da pugnali aventi al centro i nomi delle località e degli stati europei ed extra-europei nei quali gli eserciti si fronteggiarono.


Ai lati della porta d'ingresso dell'Asilo-Monumento sono poste le lapidi dei cornudesi caduti nella Prima Guerra Mondiale: le lastre marmoree sono collocate al centro di un'elaborata edicola poco aggettante, avente un'alta zoccolatura, quindi lesene laterali e infine un coronamento a timpano con elementi decorativi ai vertici.

Si riscontrano finestre architravate, con fasce modanate, al piano terra ornate da balaustrate con pilastri, al piano primo con trafori stellari. Le medesime finestre appaiono sui fronti meridionali delle ali laterali che, pur in chiave semplificata, risultano evidenziate da oculi basamentali. La composizione semplificata vale anche per i rimanenti prospetti e per il fronte retrostante, meno particolareggiato e opulento, benché simmetrico.

Anche la distribuzione interna dei vani tuttora risente di una equilibrata impostazione a tutti i livelli, dato un corridoio orizzontale al centro ed uffici che vi si affacciano. La struttura portante è realizzata in mattoni di laterizio, mentre i solai e la copertura presentano orditura in legno e latero-cemento.

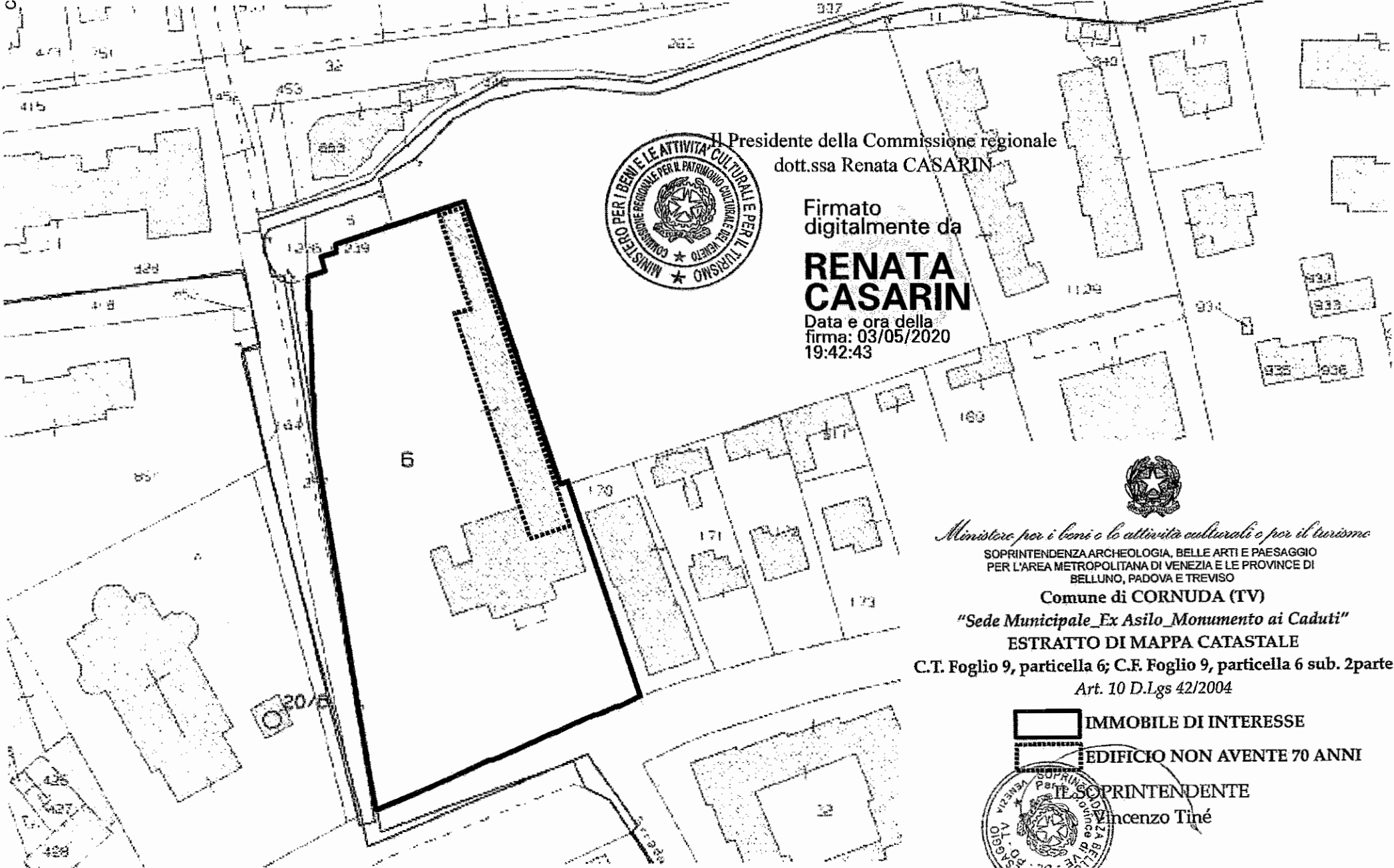
L'ampia area scoperta pertinenziale che completa l'immobile, delimitata in parte da recenti brani murari e in parte da staccionate lignee, risulta condotta a prato, con viali in ghiaio e alte essenze arboree, relativamente alla porzione a sud. Infatti, la porzione a nord consta per lo più di aree lastricate, adibite a parcheggio o campi sportivi e nuovamente qualche bordo verde con alberi.

CRA / BP _verifiche dell'interesse_Cornuda_TV_ Sede Municipale_Ex Asilo_Monumento ai Caduti



SEDE DI PADOVA: Palazzo Folco - Via Aquileia 7 - 35139 Padova - Tel. 049/8243811 - Fax 049/8754847
SEDE DI VENEZIA: Palazzo Soranzo Cappello - S.Croce 770 - 30135 Venezia - Tel. 041/2574011 - Fax 041/2750288
e-mail: sabap-ve-mel@beniculturali.it - pec: mbac-sabap-ve-mel@malcert.beniculturali.it





Il Presidente della Commissione regionale
dott.ssa Renata CASARIN

Firmato digitalmente da
RENATA CASARIN
Data e ora della firma: 03/05/2020
19:42:43



Ministero per i beni e le attività culturali e per il turismo
SOPRINTENDENZA ARCHEOLOGIA, BELLE ARTI E PAESAGGIO
PER L'AREA METROPOLITANA DI VENEZIA E LE PROVINCE DI
BELLUNO, PADOVA E TREVISO

Comune di CORNUDA (TV)
"Sede Municipale Ex Asilo Monumento ai Caduti"
ESTRATTO DI MAPPA CATASTALE
C.T. Foglio 9, particella 6; C.F. Foglio 9, particella 6 sub. 2parte
Art. 10 D.Lgs 42/2004

- IMMOBILE DI INTERESSE
- EDIFICIO NON AVENTE 70 ANNI



COMUNE DI CORNUDA (TV)

Beni ambientali ed architettonici

Scheda

B

Codice Edificio: B045	Zona Censuaria: c	Sez. Rilevamento:	Codice Via: 048	Numero Civico: 23	N. Fabbricato: 23
--------------------------	----------------------	-------------------	--------------------	----------------------	----------------------

Indirizzo: VIA MONTEGRAPPA

Schedato ai Sensi: L.R. 24/85 art.10 Decreto Numero: del:

Superficie Tutelata: AreePertinenzaSistematate:

Contesto di Inserimento: EDIFICIO ISOLATO

Impianto Originario Databile: ANTERIORE AL 1854

DestinazioneD'usoOriginaria: MUNICIPIO DestinazioneD'usoAttuale: residenza

Particolari Architettonici Di Rilievo: NOTEVOLE

Particolari Pittorici Di Rilievo:

Strutture Elevazione: IN COTTO E IN SASSO Stato Conservazione: MEDIOCRE

Strutture Orizzontali: LEGNO Stato Conservazione:

Strutture Copertura: lignea Stato Conservazione:

Elementi Incongrui:

Grado di Protezione: B45

Data: 06/04/2006 Fotografia: 048023

Rilevatore: Rullino:



COMUNE DI CORNUDA (TV)

Beni ambientali ed architettonici

Scheda

B

Codice Edificio:

B045

Zona Censuaria:

c

Sez. Rilevamento:

Codice Via:

048

Numero Civico:

23

N. Fabricato:

23

Indirizzo: VIA MONTEGRAPPA



COMUNE DI CORNUDA (TV)

Beni ambientali ed architettonici

Scheda

B

Codice Edificio: B046	Zona Censuaria: c	Sez. Rilevamento:	Codice Via: 044	Numero Civico: P3	N. Fabbricato: P3
--------------------------	----------------------	-------------------	--------------------	----------------------	----------------------

Indirizzo: PIAZZA MARTIRI DELLA LIBERTA'

Schedato ai Sensi: L.S. 1089/39 Decreto Numero: del:

Superficie Tutelata: AreePertinenzaSistematate:

Contesto di Inserimento:

Impianto Originario Databile: PRIMI ANNI ' 900

DestinazioneD'usoOriginaria: DestinazioneD'usoAttuale: MAGAZZINO MERCI FERROVIE

Particolari Architettonici Di Rilievo: MODESTO

Particolari Pittorici Di Rilievo:

Strutture Elevazione: IN LEGNO E IN COTTO Stato Conservazione: MEDIOCRE

Strutture Orizzontali: LEGNO Stato Conservazione:

Strutture Copertura: lignea Stato Conservazione:

Elementi Incongrui:

Grado di Protezione: B46

Edificio dichiarato privo di interesse culturale con prot. 10095 del 23/07/2013

Data: 06/04/2006

Fotografia: 044P3

Rilevatore:

Rullino:



COMUNE DI CORNUDA (TV)

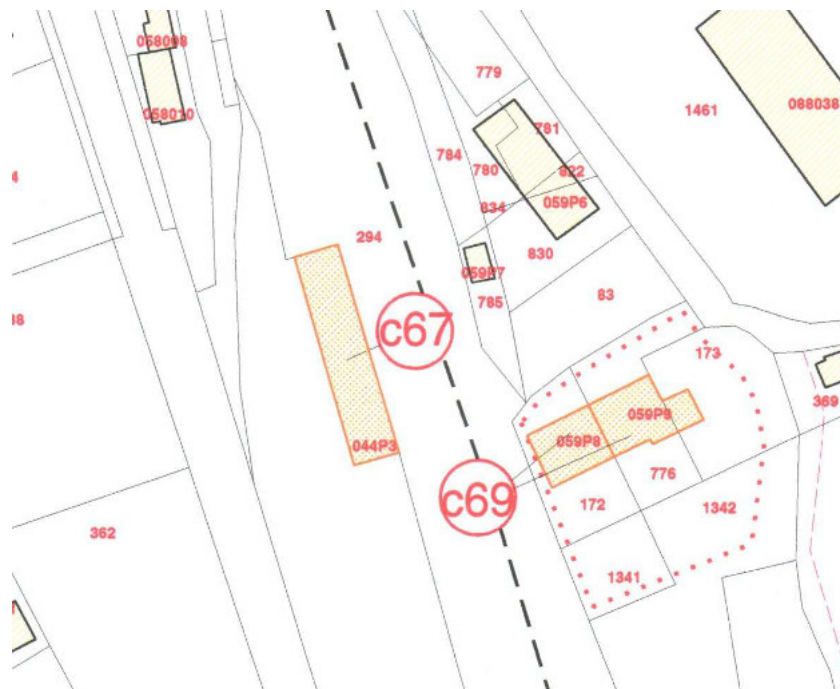
Beni ambientali ed architettonici

Scheda

B

Codice Edificio: B046	Zona Censuaria: c	Sez. Rilevamento:	Codice Via: 044	Numero Civico: P3	N. Fabbricato: P3
--------------------------	----------------------	-------------------	--------------------	----------------------	----------------------

Indirizzo: PIAZZA MARTIRI DELLA LIBERTA'



COMUNE DI CORNUDA (TV)

Beni ambientali ed architettonici

Scheda

B

Codice Edificio: B053	Zona Censuaria: d	Sez. Rilevamento:	Codice Via: 004	Numero Civico: 12	N. Fabbricato: 12
--------------------------	----------------------	-------------------	--------------------	----------------------	----------------------

Indirizzo: VIA XXX APRILE

Schedato ai Sensi: altro Decreto Numero: del:

Superficie Tutelata: AreePertinenzaSistematate:

Contesto di Inserimento: EDIFICIO ISOLATO

Impianto Originario Databile: PRIMI ANNI ' 900

DestinazioneD'usoOriginaria: DestinazioneD'usoAttuale: residenza

Particolari Architettonici Di Rilievo: DISCRETO

Particolari Pittorici Di Rilievo:

Strutture Elevazione: IN COTTO Stato Conservazione: scadente

Strutture Orizzontali: LEGNO Stato Conservazione:

Strutture Copertura: LIGNEA Stato Conservazione:

Elementi Incongrui:

Grado di Protezione: B53

Data: 06/04/2006

Fotografia: 004012

Rilevatore:

Rullino:



COMUNE DI CORNUDA (TV)

Beni ambientali ed architettonici

Scheda

B

Codice Edificio:

B053

Zona Censuaria:

d

Sez. Rilevamento:

Codice Via:

004

Numero Civico:

12

N. Fabricato:

12

Indirizzo: VIA XXX APRILE



COMUNE DI CORNUDA (TV)

Beni ambientali ed architettonici

Scheda

B

Codice Edificio: C010	Zona Censuaria: d	Sez. Rilevamento:	Codice Via: 066	Numero Civico: 22	N. Fabbricato: 22
--------------------------	----------------------	-------------------	--------------------	----------------------	----------------------

Indirizzo: VIA S. MARTINO

Schedato ai Sensi: L.R. 24/85 art.10

Decreto Numero:

del:

Superficie Tutelata:

AreePertinenzaSistematate: AREA BOSCATO

Contesto di Inserimento: ZONA COLLINARE AMBIENTALE

Impianto Originario Databile:

DestinazioneD'usoOriginaria: residenza

DestinazioneD'usoAttuale: residenza

Particolari Architettonici Di Rilievo: TIPICO DELLA ZONA COLLINARE

Particolari Pittorici Di Rilievo:

Strutture Elevazione: sasso

Stato Conservazione: mediocre

Strutture Orizzontali: legno

Stato Conservazione:

Strutture Copertura: lignea

Stato Conservazione:

Elementi Incongrui:

Grado di Protezione: C10

Data: 06/04/2006

Fotografia: 066022

Rilevatore:

Rullino:



COMUNE DI CORNUDA (TV)

Beni ambientali ed architettonici

Scheda

B

Codice Edificio:

C010

Zona Censuaria:

d

Sez. Rilevamento:

Codice Via:

066

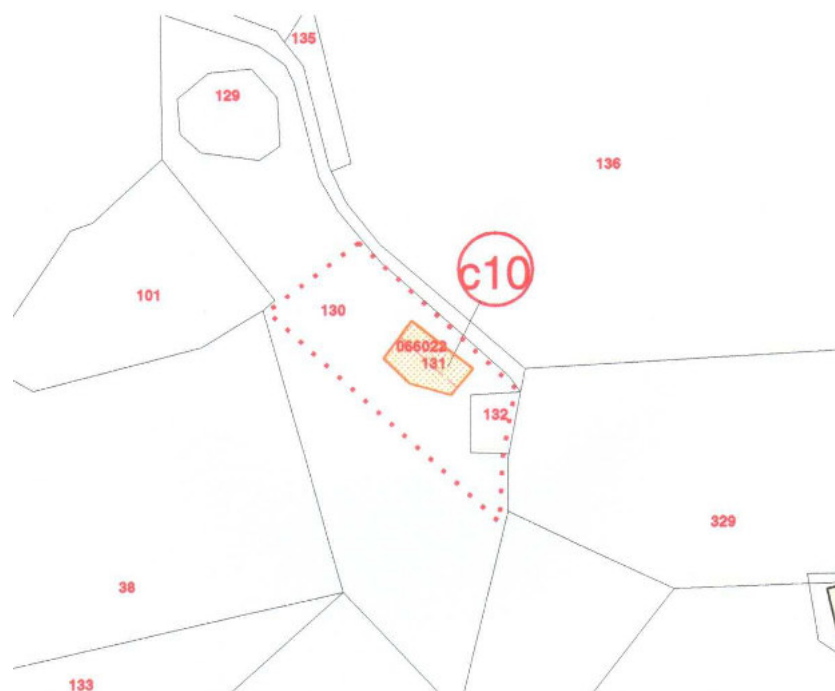
Numero Civico:

22


N. Fabricato:

22

Indirizzo: VIA S. MARTINO



Estratto ortofoto



Scheda EGP n.

C 017



Codice edificio	Zona censuaria	Sez. rilevamento	Codice via	N. civico	N. fabbricato
C017	-	-	004	10	10
Indirizzo Via XXX Aprile					

Schedato ai sensi altro **Decreto N.** **del**

Superficie tutelata **Aree pertinenza sistemate**

Contesto di inserimento Edificio isolato

Data impianto originario 1854

Destinazione d'uso origin. **Destinazione d'uso attuale** Residenza e deposito

Particolari architettonici di rilievo Modesto

Particolari pittorici di rilievo

Strutture elevazione In cotto ed in sasso **Stato di conservazione** Buono

Strutture orizzontali Legno **Stato di conservazione**

Strutture copertura Legno **Stato di conservazione**

Elementi incongrui

Grado di protezione P.R.G. C **Grado di protezione P.I.** C

Prescrizioni

Documentazione fotografica



Foto 2006




Foto 2016

COMUNE DI CORNUDA (TV)

Beni ambientali ed architettonici

Scheda

B

Codice Edificio: C020	Zona Censuaria: e	Sez. Rilevamento:	Codice Via: 036	Numero Civico: 58-56	N. Fabbricato: 58-56
--------------------------	----------------------	-------------------	--------------------	-------------------------	-------------------------

Indirizzo: VIA LA VALLE

Schedato ai Sensi: L.R. 24/85 art.10

Decreto Numero:

del:

Superficie Tutelata:

AreePertinenzaSistematate:

Contesto di Inserimento: EDIFICIO ISOLATO

Impianto Originario Databile: 1854

DestinazioneD'usoOriginaria:

DestinazioneD'usoAttuale: residenza

Particolari Architettonici Di Rilievo: NOTEVOLE

Particolari Pittorici Di Rilievo:

Strutture Elevazione: IN SASSO

Stato Conservazione: BUONO

Strutture Orizzontali: LEGNO

Stato Conservazione:

Strutture Copertura: lignea

Stato Conservazione:

Elementi Incongrui:

Grado di Protezione: C20

Data: 06/04/2006

Fotografia: 036058

Rilevatore:

Rullino:



COMUNE DI CORNUDA (TV)

Beni ambientali ed architettonici

Scheda

B

Codice Edificio:

C020

Zona Censuaria:

e

Sez. Rilevamento:

Codice Via:

036

Numero Civico:

58-56

N. Fabricato:

58-56

Indirizzo: VIA LA VALLE



COMUNE DI CORNUDA (TV)

Beni ambientali ed architettonici

Scheda

B

Codice Edificio: C022	Zona Censuaria: e	Sez. Rilevamento:	Codice Via: 066	Numero Civico: 5	N. Fabbricato: 5
--------------------------	----------------------	-------------------	--------------------	---------------------	---------------------

Indirizzo: VIA S. MARTINO

Schedato ai Sensi: altro Decreto Numero: del:

Superficie Tutelata: AreePertinenzaSistematate:

Contesto di Inserimento: EDIFICIO ISOLATO

Impianto Originario Databile: 1854

DestinazioneD'usoOriginaria: DestinazioneD'usoAttuale: RESIDENZA ED ANNESSO

Particolari Architettonici Di Rilievo: DISCRETO

Particolari Pittorici Di Rilievo:

Strutture Elevazione: IN COTTO E IN SASSO Stato Conservazione: MEDIOCRE

Strutture Orizzontali: LEGNO Stato Conservazione:

Strutture Copertura: LEGNO Stato Conservazione:

Elementi Incongrui:

Grado di Protezione: C22

Data: 06/04/2006

Fotografia: 066005

Rilevatore:

Rullino:



COMUNE DI CORNUDA (TV)

Beni ambientali ed architettonici

Scheda

B

Codice Edificio:

C022

Zona Censuaria:

e

Sez. Rilevamento:

Codice Via:

066

Numero Civico:

5

N. Fabricato:

5

Indirizzo: VIA S. MARTINO



COMUNE DI CORNUDA (TV)

Beni ambientali ed architettonici

Scheda

B

Codice Edificio: C024	Zona Censuaria: e	Sez. Rilevamento:	Codice Via: 050	Numero Civico: D2	N. Fabbricato: D2
--------------------------	----------------------	-------------------	--------------------	----------------------	----------------------

Indirizzo: VIA MONTE ORTIGARA

Schedato ai Sensi: L.R. 24/85 art.10 Decreto Numero: del:

Superficie Tutelata: AreePertinenzaSistematate:

Contesto di Inserimento: EDIFICIO ISOLATO

Impianto Originario Databile: 1854

DestinazioneD'usoOriginaria: DestinazioneD'usoAttuale: RESIDENZA AGRICOLA

Particolari Architettonici Di Rilievo: DISCRETO

Particolari Pittorici Di Rilievo:

Strutture Elevazione: IN COTTO E IN SASSO Stato Conservazione: buono

Strutture Orizzontali: LEGNO Stato Conservazione:

Strutture Copertura: LATERIZIO Stato Conservazione:

Elementi Incongrui:

Grado di Protezione: C24

Data: 06/04/2006

Fotografia: 050D2

Rilevatore:

Rullino:



COMUNE DI CORNUDA (TV)

Beni ambientali ed architettonici

Scheda

B

Codice Edificio:

C024

Zona Censuaria:

e

Sez. Rilevamento:

Codice Via:

050

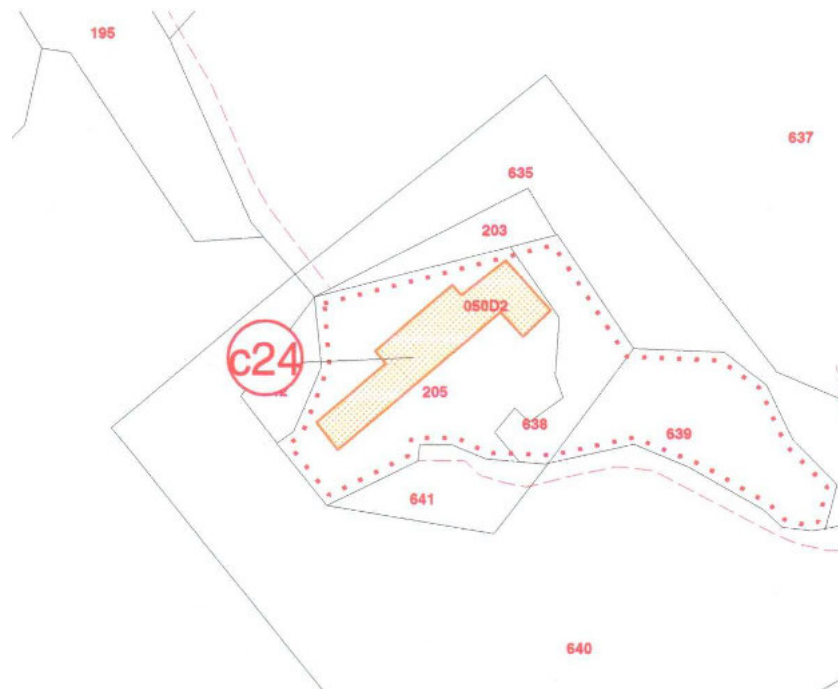
Numero Civico:

D2

N. Fabbricato:

D2

Indirizzo: VIA MONTE ORTIGARA



Estratto ortofoto



Scheda EGP n.

C 025-1



Codice edificio	Zona censuaria	Sez. rilevamento	Codice via	N. civico	N. fabbricato
C025-1	-	-	070	P11	P11
Indirizzo Via S. Vettore					

Schedato ai sensi altro **Decreto N.** **del**

Superficie tutelata **Aree pertinenza sistemate**

Contesto di inserimento Edificio in linea

Data impianto originario 1800 ca.

Destinazione d'uso origin. **Destinazione d'uso attuale** Residenza

Particolari architettonici di rilievo Discreto

Particolari pittorici di rilievo

Strutture elevazione In cotto ed in sasso **Stato di conservazione** Discreto

Strutture orizzontali Legno **Stato di conservazione**

Strutture copertura Legno **Stato di conservazione**

Elementi incongrui


Grado di protezione P.R.G. C **Grado di protezione P.I.** C

Prescrizioni

Documentazione fotografica



Estratto ortofoto



Scheda EGP n.

C 025-2



Codice edificio	Zona censuaria	Sez. rilevamento	Codice via	N. civico	N. fabbricato
C025-2	-	-	070	18-14	18-14
Indirizzo Via S. Vettore					

Schedato ai sensi altro **Decreto N.** **del**

Superficie tutelata **Aree pertinenza sistemate**

Contesto di inserimento Edificio in linea

Data impianto originario 1800 ca.

Destinazione d'uso origin. **Destinazione d'uso attuale** Residenza

Particolari architettonici di rilievo Discreto

Particolari pittorici di rilievo

Strutture elevazione In cotto ed in sasso **Stato di conservazione** Discreto

Strutture orizzontali Legno **Stato di conservazione**

Strutture copertura Legno **Stato di conservazione**

Elementi incongrui

Grado di protezione P.R.G. C **Grado di protezione P.I.** C

Prescrizioni

Documentazione fotografica



Urb. Raffaele Gerometta
Urb. Fabio Vanin
Dott. For. Giovanni Trentanovi

Estratto ortofoto



Scheda EGP n.

C 025-3



Codice edificio	Zona censuaria	Sez. rilevamento	Codice via	N. civico	N. fabbricato
C025-3	-	-	070	20	20
Indirizzo Via S. Vettore					

Schedato ai sensi altro **Decreto N.** **del**

Superficie tutelata **Aree pertinenza sistemate**

Contesto di inserimento Edificio in linea

Data impianto originario 1800 ca.

Destinazione d'uso origin. **Destinazione d'uso attuale** Residenza

Particolari architettonici di rilievo Discreto

Particolari pittorici di rilievo

Strutture elevazione In cotto ed in sasso **Stato di conservazione** Buono

Strutture orizzontali Latero cemento, legno **Stato di conservazione**

Strutture copertura Laterizio **Stato di conservazione**

Elementi incongrui

Grado di protezione P.R.G. C **Grado di protezione P.I.** C

Prescrizioni

Documentazione fotografica



Urb. Raffaele Gerometta
Urb. Fabio Vanin
Dott. For. Giovanni Trentanovi

COMUNE DI CORNUDA (TV)

Beni ambientali ed architettonici

Scheda

B

Codice Edificio: C026	Zona Censuaria: e	Sez. Rilevamento:	Codice Via: 070	Numero Civico: 28-32-34	N. Fabbricato: 28-32-34
--------------------------	----------------------	-------------------	--------------------	----------------------------	----------------------------

Indirizzo: VIA S. VETTORE

Schedato ai Sensi: altro Decreto Numero: del:

Superficie Tutelata: AreePertinenzaSistematate:

Contesto di Inserimento: EDIFICIO IN LINEA

Impianto Originario Databile: 1854

DestinazioneD'usoOriginaria: DestinazioneD'usoAttuale: RESIDENZA

Particolari Architettonici Di Rilievo: DISCRETO

Particolari Pittorici Di Rilievo:

Strutture Elevazione: IN COTTO E IN SASSO Stato Conservazione: BUONO

Strutture Orizzontali: FERRO E LATERO CEM. Stato Conservazione:

Strutture Copertura: LEGNO Stato Conservazione:

Elementi Incongrui:

Grado di Protezione: C26

Data: 06/04/2006

Fotografia: 070028

Rilevatore:

Rullino:



COMUNE DI CORNUDA (TV)

Beni ambientali ed architettonici

Scheda

B

Codice Edificio:

C026

Zona Censuaria:

e

Sez. Rilevamento:

Codice Via:

070

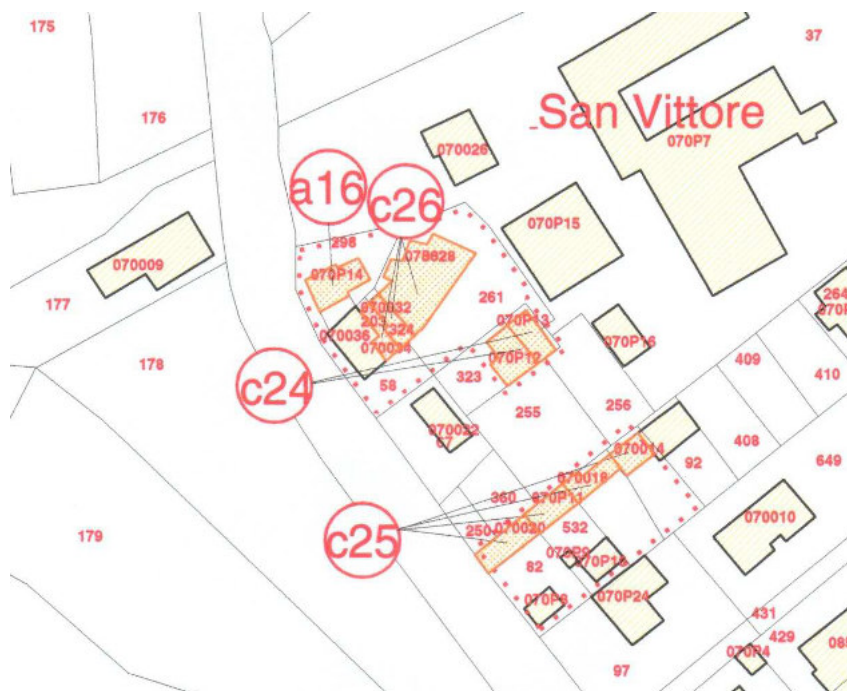
Numero Civico:

28-32-34

N. Fabricato:

28-32-34

Indirizzo: VIA S. VETTORE



COMUNE DI CORNUDA (TV)

Beni ambientali ed architettonici

Scheda

B

Codice Edificio: C028	Zona Censuaria: f	Sez. Rilevamento:	Codice Via: 060	Numero Civico: 13	N. Fabbricato: 13
--------------------------	----------------------	-------------------	--------------------	----------------------	----------------------

Indirizzo: VIA RIZZELLE

Schedato ai Sensi: L.R. 24/85 art.10 Decreto Numero: del:

Superficie Tutelata: AreePertinenzaSistematate: PRATO E MACCHIA NOTEVOLI

Contesto di Inserimento: EDIFICIO ISOLATO

Impianto Originario Databile: 1854

DestinazioneD'usoOriginaria: DestinazioneD'usoAttuale: residenza

Particolari Architettonici Di Rilievo: DISCRETO

Particolari Pittorici Di Rilievo:

Strutture Elevazione: IN COTTO E IN SASSO Stato Conservazione: buono

Strutture Orizzontali: LATERO CEMENTO E LEG Stato Conservazione:

Strutture Copertura: lignea Stato Conservazione:

Elementi Incongrui:

Grado di Protezione: C28

Data: 06/04/2006

Fotografia: 060013

Rilevatore:

Rullino:



COMUNE DI CORNUDA (TV)

Beni ambientali ed architettonici

Scheda

B

Codice Edificio:

C028

Zona Censuaria:

f

Sez. Rilevamento:

Codice Via:

060

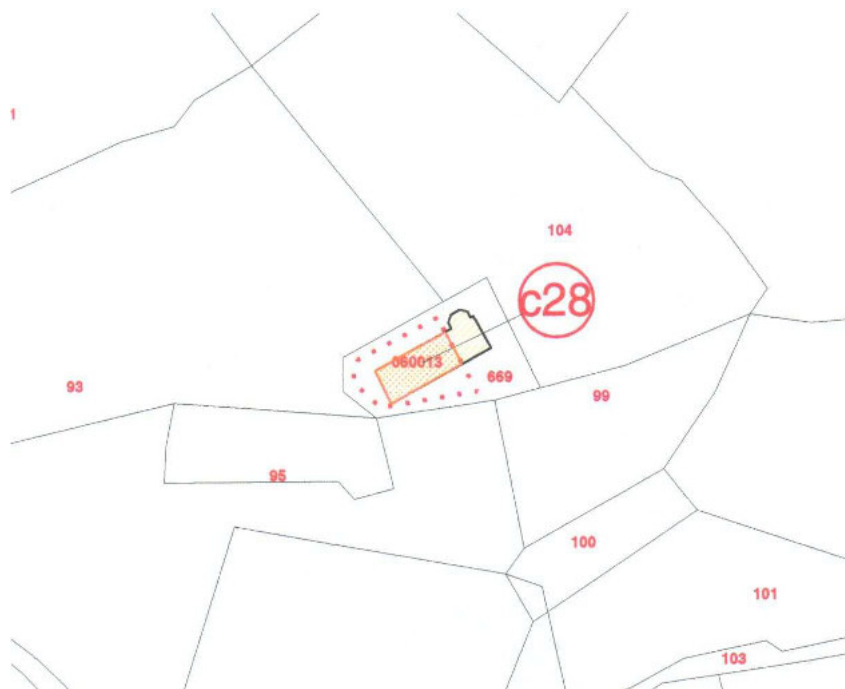
Numero Civico:

13

N. Fabricato:

13

Indirizzo: VIA RIZZELLE



COMUNE DI CORNUDA (TV)

Beni ambientali ed architettonici

Scheda

B

Codice Edificio: C029	Zona Censuaria: f	Sez. Rilevamento:	Codice Via: 070	Numero Civico: 96	N. Fabbricato: 96
--------------------------	----------------------	-------------------	--------------------	----------------------	----------------------

Indirizzo: VIA S. VETTORE

Schedato ai Sensi: L.R. 24/85 art.10

Decreto Numero:

del:

Superficie Tutelata:

AreePertinenzaSistematate:

Contesto di Inserimento: EDIFICIO ISOLATO

Impianto Originario Databile: PRIMI ANNI DEL 1800

DestinazioneD'usoOriginaria:

DestinazioneD'usoAttuale: residenza

Particolari Architettonici Di Rilievo: MODESTO

Particolari Pittorici Di Rilievo:

Strutture Elevazione: IN COTTO E IN SASSO

Stato Conservazione: scadente

Strutture Orizzontali: LEGNO

Stato Conservazione:

Strutture Copertura: lignea

Stato Conservazione:

Elementi Incongrui:

Grado di Protezione: C29

Data: 06/04/2006

Fotografia: 070096

Rilevatore:

Rullino:



COMUNE DI CORNUDA (TV)

Beni ambientali ed architettonici

Scheda

B

Codice Edificio:

C029

Zona Censuaria:

f

Sez. Rilevamento:

Codice Via:

070

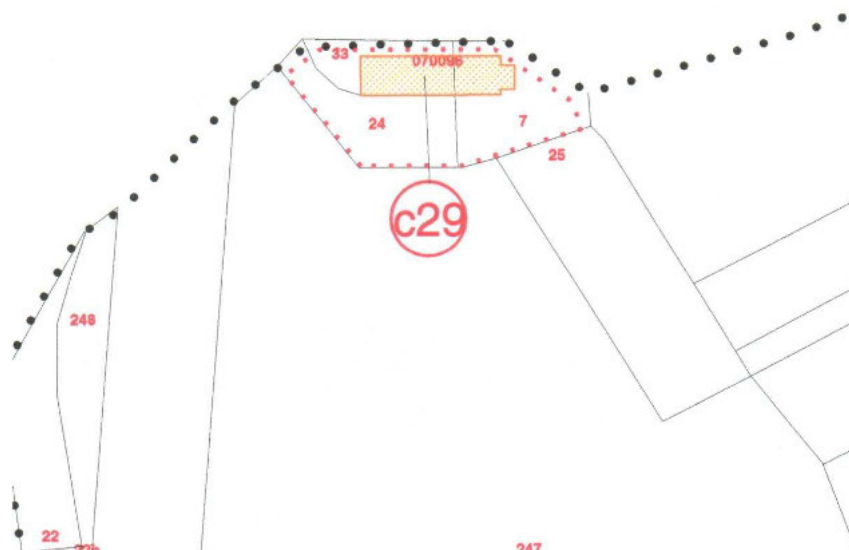
Numero Civico:

96

N. Fabbricato:

96

Indirizzo: VIA S. VETTORE



Estratto ortofoto



Scheda EGP n.

C 032



Codice edificio	Zona censuaria	Sez. rilevamento	Codice via	N. civico	N. fabbricato
C032	-	-	063	6-P2-P3	6-P2-P3
Indirizzo Via Rù Bianco					

Schedato ai sensi altro **Decreto N.** **del**

Superficie tutelata **Aree pertinenza sistemate**

Contesto di inserimento Edificio isolato

Data impianto originario 1854

Destinazione d'uso origin. **Destinazione d'uso attuale** Abitazione rurale

Particolari architettonici di rilievo Discreto

Particolari pittorici di rilievo

Strutture elevazione In cotto ed in sasso **Stato di conservazione** Mediocre

Strutture orizzontali Legno **Stato di conservazione**

Strutture copertura Legno **Stato di conservazione**

Elementi incongrui

Grado di protezione P.R.G. C **Grado di protezione P.I.** C

Prescrizioni

Documentazione fotografica



Urb. Raffaele Gerometta
Urb. Fabio Vanin
Dott. For. Giovanni Trentanovi

Estratto ortofoto



Scheda EGP n.

C 033



Codice edificio	Zona censuaria	Sez. rilevamento	Codice via	N. civico	N. fabbricato
C033	-	-	069	43	43
Indirizzo Via S. Valentino					

Schedato ai sensi L.R. 24/85 art. 10 **Decreto N.** **del**

Superficie tutelata **Aree pertinenza sistemate**

Contesto di inserimento Edificio isolato

Data impianto originario 1854

Destinazione d'uso origin. **Destinazione d'uso attuale** Residenza ed annesso

Particolari architettonici di rilievo Discreto

Particolari pittorici di rilievo

Strutture elevazione In cotto ed in sasso **Stato di conservazione** Buono

Strutture orizzontali Legno **Stato di conservazione**


Strutture copertura Legno **Stato di conservazione**

Elementi incongrui

Grado di protezione P.R.G. C **Grado di protezione P.I.** C

Prescrizioni
Si prescrive la demolizione del corpo B. La volumetria è iscritta nel registro dei crediti edilizi.

Documentazione fotografica



Urb. Raffaele Gerometta
Urb. Fabio Vanin
Dott. For. Giovanni Trentanovi

COMUNE DI CORNUDA (TV)

Beni ambientali ed architettonici

Scheda

B

Codice Edificio: C034	Zona Censuaria: f	Sez. Rilevamento:	Codice Via: 025	Numero Civico: 25	N. Fabbricato: 25
--------------------------	----------------------	-------------------	--------------------	----------------------	----------------------

Indirizzo: VIA BOSCO DEL FAGARE'

Schedato ai Sensi: L.R. 24/'85 art.10

Decreto Numero: del:

Superficie Tutelata: AreePertinenzaSistematate:

Contesto di Inserimento: EDIFICIO ISOLATO

Impianto Originario Databile: PRIMI ANNI DEL 1800

DestinazioneD'usoOriginaria: DestinazioneD'usoAttuale: residenza

Particolari Architettonici Di Rilievo: DISCRETO

Particolari Pittorici Di Rilievo:

Strutture Elevazione: IN COTTO E IN SASSO

Stato Conservazione: MEDIOCRE

Strutture Orizzontali: LEGNO

Stato Conservazione:

Strutture Copertura: LATERIZIO

Stato Conservazione:

Elementi Incongrui:

Grado di Protezione: C34

Data: 06/04/2006

Fotografia: 025025

Rilevatore: Rullino:



COMUNE DI CORNUDA (TV)

Beni ambientali ed architettonici

Scheda

B

Codice Edificio:

C034

Zona Censuaria:

f

Sez. Rilevamento:

Codice Via:

025

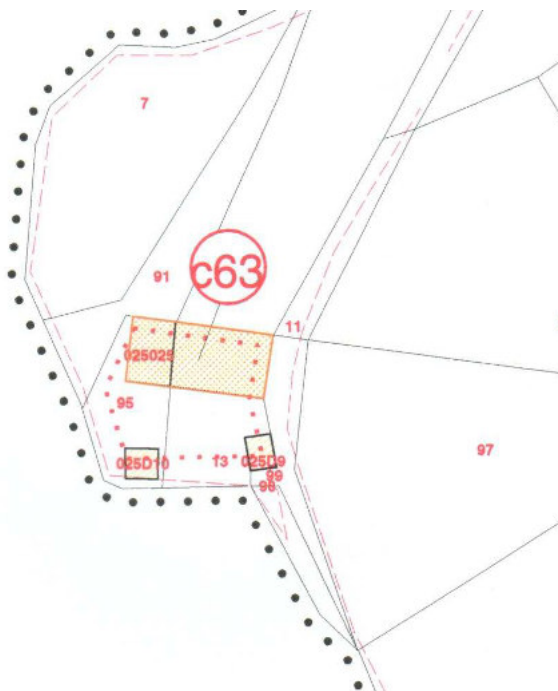
Numero Civico:

25


N. Fabricato:

25

Indirizzo: VIA BOSCO DEL FAGARE'



Estratto ortofoto



Scheda EGP n.

C 061



Codice edificio	Zona censuaria	Sez. rilevamento	Codice via	N. civico	N. fabbricato
C061	-	-	007	60	-
Indirizzo Via Delle Battaglie					

Schedato ai sensi altro **Decreto N.** **del**

Superficie tutelata **Aree pertinenza sistemate**

Contesto di inserimento Edificio isolato

Data impianto originario Anni '20

Destinazione d'uso origin. **Destinazione d'uso attuale** Residenza rurale

Particolari architettonici di rilievo Modesto

Particolari pittorici di rilievo

Strutture elevazione In sasso **Stato di conservazione** Medio

Strutture orizzontali Legno **Stato di conservazione**

Strutture copertura Legno **Stato di conservazione**

Elementi incongrui

Grado di protezione P.R.G. C **Grado di protezione P.I.** C

Prescrizioni

Documentazione fotografica



Urb. Raffaele Gerometta
Urb. Fabio Vanin
Dott. For. Giovanni Trentanovi

COMUNE DI CORNUDA (TV)

Beni ambientali ed architettonici

Scheda

B

Codice Edificio: C062	Zona Censuaria: h	Sez. Rilevamento:	Codice Via: 069	Numero Civico: 62	N. Fabbricato: 62
--------------------------	----------------------	-------------------	--------------------	----------------------	----------------------

Indirizzo: VIA S. VALENTINO

Schedato ai Sensi: altro Decreto Numero: del:

Superficie Tutelata: AreePertinenzaSistematate:

Contesto di Inserimento: EDIFICIO ISOLATO

Impianto Originario Databile: 1854

DestinazioneD'usoOriginaria: DestinazioneD'usoAttuale: DEPOSITO

Particolari Architettonici Di Rilievo: DISCRETO

Particolari Pittorici Di Rilievo:

Strutture Elevazione: IN COTTO E IN SASSO Stato Conservazione: medio

Strutture Orizzontali: LEGNO Stato Conservazione:

Strutture Copertura: lignea Stato Conservazione:

Elementi Incongrui:

Grado di Protezione: C62

Data:

Fotografia: 007062

Rilevatore:

Rullino:



COMUNE DI CORNUDA (TV)

Beni ambientali ed architettonici

Scheda

B

Codice Edificio:

C062

Zona Censuaria:

h

Sez. Rilevamento:

Codice Via:

069

Numero Civico:

62

N. Fabricato:

62

Indirizzo: VIA S. VALENTINO



COMUNE DI CORNUDA (TV)

Beni ambientali ed architettonici

Scheda

B

Codice Edificio: C063	Zona Censuaria: h	Sez. Rilevamento:	Codice Via: 045	Numero Civico: 75	N. Fabbricato: 75
--------------------------	----------------------	-------------------	--------------------	----------------------	----------------------

Indirizzo: VIA GIACOMO MATTEOTTI

Schedato ai Sensi: altro Decreto Numero: del:

Superficie Tutelata: AreePertinenzaSistematate:

Contesto di Inserimento: EDIFICIO IN CORTINA

Impianto Originario Databile: 1900

DestinazioneD'usoOriginaria: DestinazioneD'usoAttuale: RESIDENZA

Particolari Architettonici Di Rilievo: MODESTO

Particolari Pittorici Di Rilievo:

Strutture Elevazione: IN COTTO E IN SASSO Stato Conservazione: MEDIOCRE

Strutture Orizzontali: LEGNO Stato Conservazione:

Strutture Copertura: LEGNO Stato Conservazione:

Elementi Incongrui:

Grado di Protezione: C63

Data:

Fotografia: 045075

Rilevatore:

Rullino:



COMUNE DI CORNUDA (TV)

Beni ambientali ed architettonici

Scheda

B

Codice Edificio:

C063

Zona Censuaria:

h

Sez. Rilevamento:

Codice Via:

045

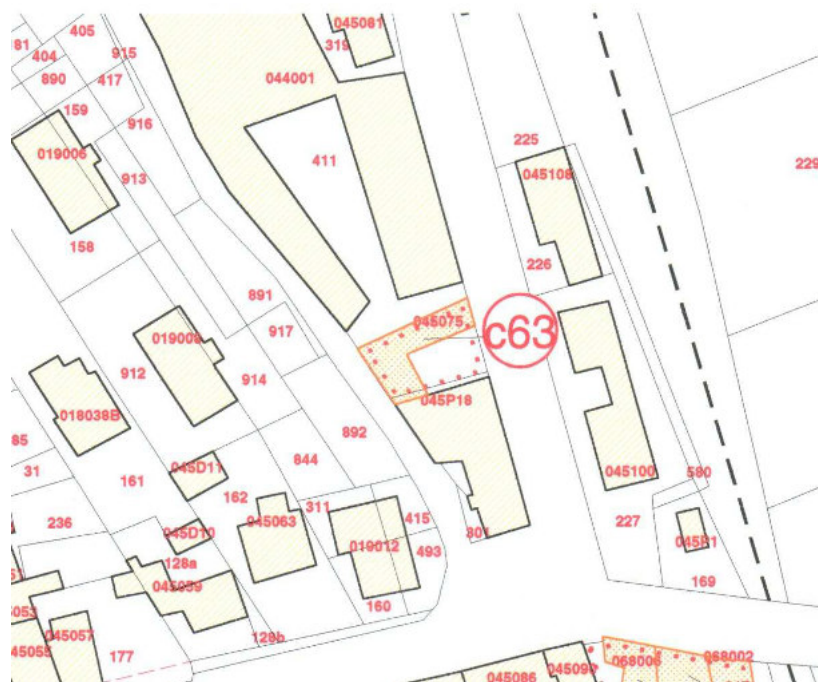
Numero Civico:

75

N. Fabricato:

75

Indirizzo: VIA GIACOMO MATTEOTTI



Estratto ortofoto



Scheda EGP n.

C 064



Codice edificio	Zona censuaria	Sez. rilevamento	Codice via	N. civico	N. fabbricato
C064	-	-	036	60	-
Indirizzo Via La Valle					

Schedato ai sensi L. R. 24/85 art. 10 **Decreto N.** **del**

Superficie tutelata **Aree pertinenza sistemate**

Contesto di inserimento Edificio isolato

Data impianto originario 1854

Destinazione d'uso origin. **Destinazione d'uso attuale** Annesso agricolo

Particolari architettonici di rilievo Discreto

Particolari pittorici di rilievo

Strutture elevazione Cotto e sasso **Stato di conservazione** Mediocre

Strutture orizzontali Legno **Stato di conservazione**

Strutture copertura Laterizio **Stato di conservazione**

Elementi incongrui

Grado di protezione P.R.G. C **Grado di protezione P.I.** C

Prescrizioni

Documentazione fotografica



Urb. Raffaele Gerometta
Urb. Fabio Vanin
Dott. For. Giovanni Trentanovi

Estratto ortofoto



Scheda EGP n.

C 065



Codice edificio	Zona censuaria	Sez. rilevamento	Codice via	N. civico	N. fabbricato
C065	-	-	039	17-15-13	-
Indirizzo Via Madonnetta					

Schedato ai sensi altro **Decreto N.** **del**

Superficie tutelata **Aree pertinenza sistemate**

Contesto di inserimento Edificio in cortina

Data impianto originario 1854

Destinazione d'uso origin. **Destinazione d'uso attuale** Residenza

Particolari architettonici di rilievo Modesto

Particolari pittorici di rilievo

Strutture elevazione Cotto e sasso **Stato di conservazione** Mediocre

Strutture orizzontali Legno **Stato di conservazione**

Strutture copertura Legno **Stato di conservazione**

Elementi incongrui

Grado di protezione P.R.G. C **Grado di protezione P.I.** C


Prescrizioni

Documentazione fotografica



Urb. Raffaele Gerometta
Urb. Fabio Vanin
Dott. For. Giovanni Trentanovi

Estratto ortofoto



Scheda EGP n.

C 066



Codice edificio	Zona censuaria	Sez. rilevamento	Codice via	N. civico	N. fabbricato
C066	-	-	039	19-21	19-21
Indirizzo Via Madonnetta					

Schedato ai sensi altro **Decreto N.** **del**

Superficie tutelata **Aree pertinenza sistemate**

Contesto di inserimento Edificio in cortina

Data impianto originario 1854

Destinazione d'uso origin. **Destinazione d'uso attuale** Residenza

Particolari architettonici di rilievo Modesto

Particolari pittorici di rilievo

Strutture elevazione Cotto e sasso **Stato di conservazione** Mediocre

Strutture orizzontali Legno **Stato di conservazione**

Strutture copertura Legno **Stato di conservazione**

Elementi incongrui

Grado di protezione P.R.G. C **Grado di protezione P.I.** C

Prescrizioni

Documentazione fotografica



Urb. Raffaele Gerometta
Urb. Fabio Vanin
Dott. For. Giovanni Trentanovi

COMUNE DI CORNUDA (TV)

Beni ambientali ed architettonici

Scheda

B

Codice Edificio: C069	Zona Censuaria: i	Sez. Rilevamento:	Codice Via: 059	Numero Civico: P8-P9	N. Fabbricato: P8-P9
--------------------------	----------------------	-------------------	--------------------	-------------------------	-------------------------

Indirizzo: VICOLO PIAVE

Schedato ai Sensi: altro Decreto Numero: del:

Superficie Tutelata: AreePertinenzaSistematate:

Contesto di Inserimento: EDIFICIO ISOLATO

Impianto Originario Databile: PRIMI ANNI DEL 1800

DestinazioneD'usoOriginaria: DestinazioneD'usoAttuale: residenza

Particolari Architettonici Di Rilievo: DISCRETO

Particolari Pittorici Di Rilievo:

Strutture Elevazione: IN COTTO E IN SASSO Stato Conservazione: MEDIOCRE

Strutture Orizzontali: LEGNO Stato Conservazione:

Strutture Copertura: lignea Stato Conservazione:

Elementi Incongrui:

Grado di Protezione: C69

Data: 06/04/2006

Fotografia: 059P8

Rilevatore:

Rullino:



COMUNE DI CORNUDA (TV)

Beni ambientali ed architettonici

Scheda

B

Codice Edificio:

C069

Zona Censuaria:

i

Sez. Rilevamento:

Codice Via:

059

Numero Civico:

P8-P9

N. Fabbricato:

P8-P9

Indirizzo: VICOLO PIAVE



COMUNE DI CORNUDA (TV)

Beni ambientali ed architettonici

Scheda

B

Codice Edificio: C071	Zona Censuaria: i	Sez. Rilevamento:	Codice Via: 064	Numero Civico: 13	N. Fabbricato: 13
--------------------------	----------------------	-------------------	--------------------	----------------------	----------------------

Indirizzo: VIA S. ANNA

Schedato ai Sensi: L.R. 24/85 art.10 Decreto Numero: del:

Superficie Tutelata: AreePertinenzaSistematate:

Contesto di Inserimento: EDIFICIO ISOLATO

Impianto Originario Databile: PRIMI ANNI DEL ' 900

DestinazioneD'usoOriginaria: DestinazioneD'usoAttuale: RESIDENZA

Particolari Architettonici Di Rilievo: NOTEVOLE

Particolari Pittorici Di Rilievo:

Strutture Elevazione: IN COTTO E ALTRO Stato Conservazione: MEDIOCRE

Strutture Orizzontali: LATERO CEMENTO Stato Conservazione:

Strutture Copertura: lignea Stato Conservazione:

Elementi Incongrui:

Grado di Protezione: C71

Data: 06/04/2006

Fotografia: 064013

Rilevatore:

Rullino:



COMUNE DI CORNUDA (TV)

Beni ambientali ed architettonici

Scheda

B

Codice Edificio:

C071

Zona Censuaria:

i

Sez. Rilevamento:

Codice Via:

064

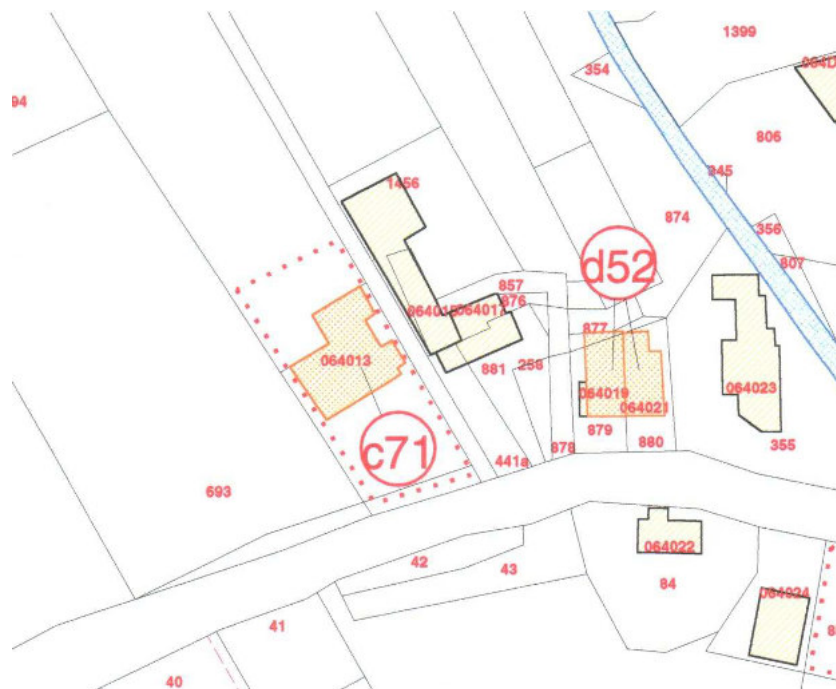
Numero Civico:

13

N. Fabricato:

13

Indirizzo: VIA S. ANNA



COMUNE DI CORNUDA (TV)

Beni ambientali ed architettonici

Scheda

B

Codice Edificio: C072	Zona Censuaria: i	Sez. Rilevamento:	Codice Via: 064	Numero Civico: 86	N. Fabbricato: 86
--------------------------	----------------------	-------------------	--------------------	----------------------	----------------------

Indirizzo: VIA S. ANNA

Schedato ai Sensi: altro Decreto Numero: del:

Superficie Tutelata: AreePertinenzaSistematate:

Contesto di Inserimento: EDIFICIO IN LINEA

Impianto Originario Databile: PRIMI ANNI ' 900

DestinazioneD'usoOriginaria: DestinazioneD'usoAttuale: DEPOSITO

Particolari Architettonici Di Rilievo: NOTEVOLE

Particolari Pittorici Di Rilievo:

Strutture Elevazione: IN COTTO Stato Conservazione: BUONO

Strutture Orizzontali: LEGNO Stato Conservazione:

Strutture Copertura: LATERIZIO Stato Conservazione:

Elementi Incongrui:

Grado di Protezione: C72

Data: 06/04/2006

Fotografia: 064086

Rilevatore:

Rullino:



COMUNE DI CORNUDA (TV)

Beni ambientali ed architettonici

Scheda

B

Codice Edificio:

C072

Zona Censuaria:

i

Sez. Rilevamento:

Codice Via:

064

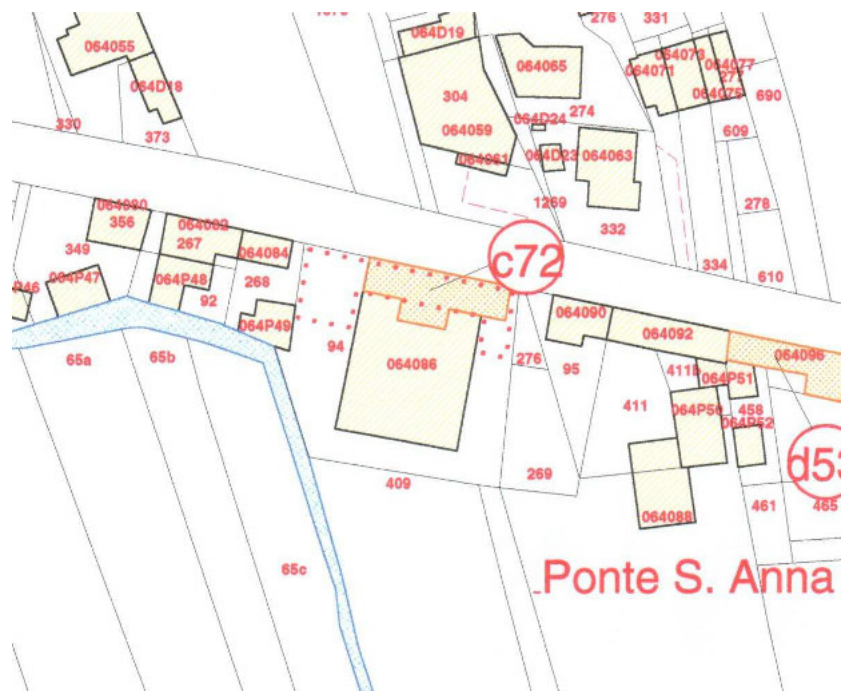
Numero Civico:

86

N. Fabricato:

86

Indirizzo: VIA S. ANNA



COMUNE DI CORNUDA (TV)

Beni ambientali ed architettonici

Scheda

B

Codice Edificio: C074	Zona Censuaria: i	Sez. Rilevamento:	Codice Via: 067	Numero Civico: 23	N. Fabbricato: 23
--------------------------	----------------------	-------------------	--------------------	----------------------	----------------------

Indirizzo: VIA S. ROCCO

Schedato ai Sensi: L.R. 24/85 art.10

Decreto Numero:

del:

Superficie Tutelata:

AreePertinenzaSistematate:

Contesto di Inserimento: EDIFICIO ISOLATO

Impianto Originario Databile: 1500

DestinazioneD'usoOriginaria:

DestinazioneD'usoAttuale:

RESIDENZA

Particolari Architettonici Di Rilievo: DISCRETO

Particolari Pittorici Di Rilievo:

Strutture Elevazione: IN COTTO E IN SASSO

Stato Conservazione: MEDIOCRE

Strutture Orizzontali: LEGNO

Stato Conservazione:

Strutture Copertura: LATERIZIO

Stato Conservazione:

Elementi Incongrui:

Grado di Protezione: C74

Data: 06/04/2006

Fotografia: 067023

Rilevatore:

Rullino:



COMUNE DI CORNUDA (TV)

Beni ambientali ed architettonici

Scheda

B

Codice Edificio:

C074

Zona Censuaria:

i

Sez. Rilevamento:

Codice Via:

067

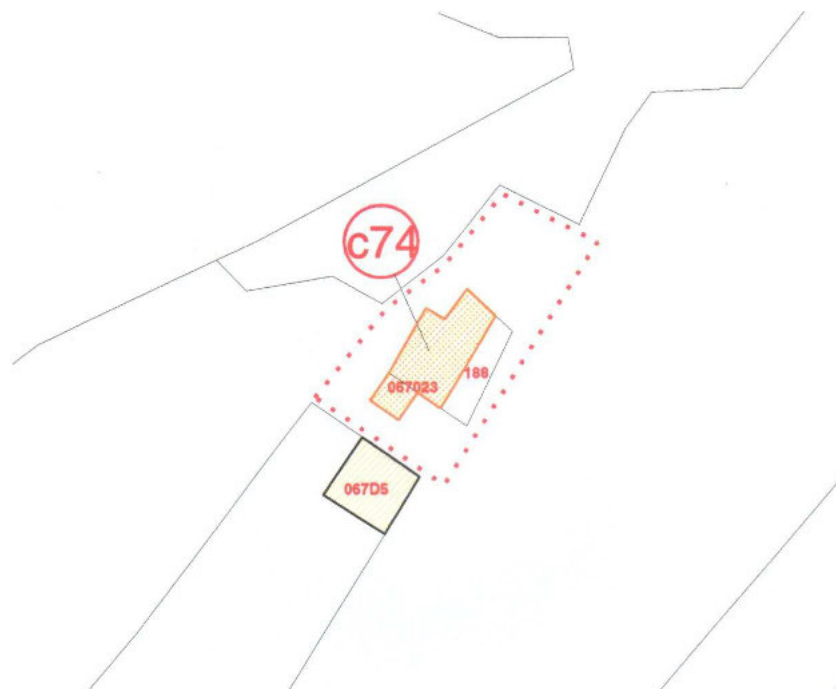
Numero Civico:

23

N. Fabricato:

23

Indirizzo: VIA S. ROCCO



COMUNE DI CORNUDA (TV)

Beni ambientali ed architettonici

Scheda

B

Codice Edificio: C078	Zona Censuaria: I	Sez. Rilevamento:	Codice Via: 045	Numero Civico: 33	N. Fabbricato: 33
--------------------------	----------------------	-------------------	--------------------	----------------------	----------------------

Indirizzo: VIA MATTEOTTI

Schedato ai Sensi: altro Decreto Numero: del:

Superficie Tutelata: AreePertinenzaSistematate: giardino

Contesto di Inserimento: in ambito edificato urbano

Impianto Originario Databile: PRIMI ANNI '900

DestinazioneD'usoOriginaria: residenza DestinazioneD'usoAttuale: residenza

Particolari Architettonici Di Rilievo:

Particolari Pittorici Di Rilievo:

Strutture Elevazione: IN COTTO E ALTRO Stato Conservazione: DISCRETO

Strutture Orizzontali: LATERO CEMENTO Stato Conservazione:

Strutture Copertura: LATERIZIO Stato Conservazione: DISCRETO

Elementi Incongrui:

Grado di Protezione: C78

Data: 06/04/2006

Fotografia: 045033

Rilevatore:

Rullino:



COMUNE DI CORNUDA (TV)

Beni ambientali ed architettonici

Scheda

B

Codice Edificio:

C078

Zona Censuaria:

I

Sez. Rilevamento:

Codice Via:

045

Numero Civico:

33

N. Fabricato:

33

Indirizzo: VIA MATTEOTTI



COMUNE DI CORNUDA (TV)

Beni ambientali ed architettonici

Scheda

B

Codice Edificio: C079	Zona Censuaria: I	Sez. Rilevamento:	Codice Via: 064	Numero Civico: 9	N. Fabbricato: 9
--------------------------	----------------------	-------------------	--------------------	---------------------	---------------------

Indirizzo: VIA S. ANNA

Schedato ai Sensi: altro Decreto Numero: del:

Superficie Tutelata: AreePertinenzaSistematate:

Contesto di Inserimento: EDIFICIO ISOLATO

Impianto Originario Databile: 1968

DestinazioneD'usoOriginaria: DestinazioneD'usoAttuale: RESIDENZA

Particolari Architettonici Di Rilievo: DISCRETO

Particolari Pittorici Di Rilievo:

Strutture Elevazione: ALTRO Stato Conservazione: MEDIOCRE

Strutture Orizzontali: LATERO CEMENTO Stato Conservazione:

Strutture Copertura: lignea Stato Conservazione:

Elementi Incongrui:

Grado di Protezione: C79

Data: 06/04/2006

Fotografia: 064009

Rilevatore:

Rullino:



COMUNE DI CORNUDA (TV)

Beni ambientali ed architettonici

Scheda

B

Codice Edificio:

C079

Zona Censuaria:

I

Sez. Rilevamento:

Codice Via:

064

Numero Civico:

9

N. Fabricato:

9

Indirizzo: VIA S. ANNA



COMUNE DI CORNUDA (TV)

Beni ambientali ed architettonici

Scheda

B

Codice Edificio: D001	Zona Censuaria: I	Sez. Rilevamento:	Codice Via: 007	Numero Civico: 4	N. Fabricato: 4
--------------------------	----------------------	-------------------	--------------------	---------------------	--------------------

Indirizzo: VIA DELLE BATTAGLIE

Schedato ai Sensi: altro Decreto Numero: del:

Superficie Tutelata: AreePertinenzaSistematate:

Contesto di Inserimento: EDIFICIO ISOLATO

Impianto Originario Databile: PRIMI ANNI ' 900

DestinazioneD'usoOriginaria: DestinazioneD'usoAttuale: RESIDENZA

Particolari Architettonici Di Rilievo: DISCRETO

Particolari Pittorici Di Rilievo:

Strutture Elevazione: IN COTTO Stato Conservazione: BUONO

Strutture Orizzontali: LEGNO Stato Conservazione:

Strutture Copertura: lignea Stato Conservazione:

Elementi Incongrui:

Grado di Protezione: D1

Data: 06/04/2006

Fotografia: 007004

Rilevatore:

Rullino:



COMUNE DI CORNUDA (TV)

Beni ambientali ed architettonici

Scheda

B

Codice Edificio:

D001

Zona Censuaria:

I

Sez. Rilevamento:

Codice Via:

007

Numero Civico:

4

N. Fabricato:

4

Indirizzo: VIA DELLE BATTAGLIE



COMUNE DI CORNUDA (TV)

Beni ambientali ed architettonici

Scheda

B

Codice Edificio: D004	Zona Censuaria: I	Sez. Rilevamento:	Codice Via: 045	Numero Civico: 66	N. Fabbricato: 66
--------------------------	----------------------	-------------------	--------------------	----------------------	----------------------

Indirizzo: VIA GIACOMO MATTEOTTI

Schedato ai Sensi: altro Decreto Numero: del:

Superficie Tutelata: AreePertinenzaSistematate:

Contesto di Inserimento: EDIFICIO ISOLATO

Impianto Originario Databile: ANTERIORE AL 1854

DestinazioneD'usoOriginaria: DestinazioneD'usoAttuale: RESIDENZA

Particolari Architettonici Di Rilievo: DISCRETO

Particolari Pittorici Di Rilievo:

Strutture Elevazione: IN COTTO E IN SASSO Stato Conservazione: MEDIOCRE

Strutture Orizzontali: LEGNO Stato Conservazione:

Strutture Copertura: lignea Stato Conservazione:

Elementi Incongrui:

Grado di Protezione: D4

Data: 06/04/2006

Fotografia: 045066

Rilevatore:

Rullino:



COMUNE DI CORNUDA (TV)

Beni ambientali ed architettonici

Scheda

B

Codice Edificio:

D004

Zona Censuaria:

I

Sez. Rilevamento:

Codice Via:

045

Numero Civico:

66

N. Fabricato:

66

Indirizzo: VIA GIACOMO MATTEOTTI



COMUNE DI CORNUDA (TV)

Beni ambientali ed architettonici

Scheda

B

Codice Edificio: D005	Zona Censuaria: I	Sez. Rilevamento:	Codice Via: 044	Numero Civico: 2	N. Fabbricato: 2
--------------------------	----------------------	-------------------	--------------------	---------------------	---------------------

Indirizzo: PIAZZA MARTIRI DELLA LIBERTA'

Schedato ai Sensi: L.S. 1089/'39 Decreto Numero: del:

Superficie Tutelata: AreePertinenzaSistemate:

Contesto di Inserimento: STAZIONE FERROVIE DELLO STATO

Impianto Originario Databile: 1850-1900

DestinazioneD'usoOriginaria: DestinazioneD'usoAttuale: STAZIONE FERROVIE

Particolari Architettonici Di Rilievo: DISCRETO

Particolari Pittorici Di Rilievo:

Strutture Elevazione: IN COTTO Stato Conservazione: BUONO

Strutture Orizzontali: LATERO CEMENTO Stato Conservazione:

Strutture Copertura: lignea Stato Conservazione:

Elementi Incongrui:

Grado di Protezione: D5

Data: 06/04/2006

Fotografia: 044002

Rilevatore:

Rullino:



COMUNE DI CORNUDA (TV)

Beni ambientali ed architettonici

Scheda

B

Codice Edificio: D005	Zona Censuaria: I	Sez. Rilevamento:	Codice Via: 044	Numero Civico: 2	N. Fabricato: 2
--------------------------	----------------------	-------------------	--------------------	---------------------	--------------------

Indirizzo: PIAZZA MARTIRI DELLA LIBERTA'



COMUNE DI CORNUDA (TV)

Beni ambientali ed architettonici

Scheda

B

Codice Edificio: D006_1	Zona Censuaria: m	Sez. Rilevamento:	Codice Via: 039	Numero Civico: 43	N. Fabbricato: 43
----------------------------	----------------------	-------------------	--------------------	----------------------	----------------------

Indirizzo: VIA MADONNETTA

Schedato ai Sensi: altro Decreto Numero: del:

Superficie Tutelata: AreePertinenzaSistematate:

Contesto di Inserimento: EDIFICIO ISOLATO

Impianto Originario Databile: 1854

DestinazioneD'usoOriginaria: DestinazioneD'usoAttuale: RESIDENZA

Particolari Architettonici Di Rilievo: MODESTO

Particolari Pittorici Di Rilievo:

Strutture Elevazione: IN COTTO Stato Conservazione: MEDIOCRE

Strutture Orizzontali: LEGNO Stato Conservazione:

Strutture Copertura: lignea Stato Conservazione:

Elementi Incongrui:

Grado di Protezione: D6

Data: 06/04/2006

Fotografia: 039043

Rilevatore:

Rullino:



COMUNE DI CORNUDA (TV)

Beni ambientali ed architettonici

Scheda

B

Codice Edificio:

D006_1

Zona Censuaria:

m

Sez. Rilevamento:

Codice Via:

039

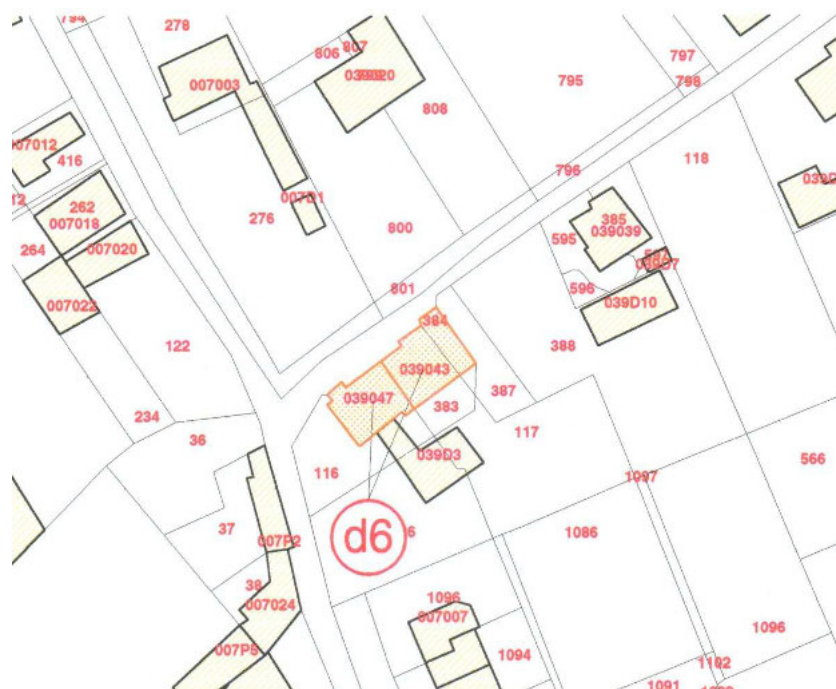
Numero Civico:

43

N. Fabricato:

43

Indirizzo: VIA MADONNETTA



COMUNE DI CORNUDA (TV)

Beni ambientali ed architettonici

Scheda

B

Codice Edificio: D006_2	Zona Censuaria: m	Sez. Rilevamento:	Codice Via: 039	Numero Civico: 47	N. Fabbricato: 47
----------------------------	----------------------	-------------------	--------------------	----------------------	----------------------

Indirizzo: VIA MADONNETTA

Schedato ai Sensi: altro Decreto Numero: del:

Superficie Tutelata: AreePertinenzaSistematate:

Contesto di Inserimento: EDIFICIO ISOLATO

Impianto Originario Databile: 1854

DestinazioneD'usoOriginaria: DestinazioneD'usoAttuale: RESIDENZA

Particolari Architettonici Di Rilievo: MODESTO

Particolari Pittorici Di Rilievo:

Strutture Elevazione: IN SASSO Stato Conservazione: MEDIOCRE

Strutture Orizzontali: LEGNO Stato Conservazione:

Strutture Copertura: lignea Stato Conservazione:

Elementi Incongrui:

Grado di Protezione: D6

Data: 06/04/2006

Fotografia: 039047

Rilevatore:

Rullino:



COMUNE DI CORNUDA (TV)

Beni ambientali ed architettonici

Scheda

B

Codice Edificio:

D006_2

Zona Censuaria:

m

Sez. Rilevamento:

Codice Via:

039

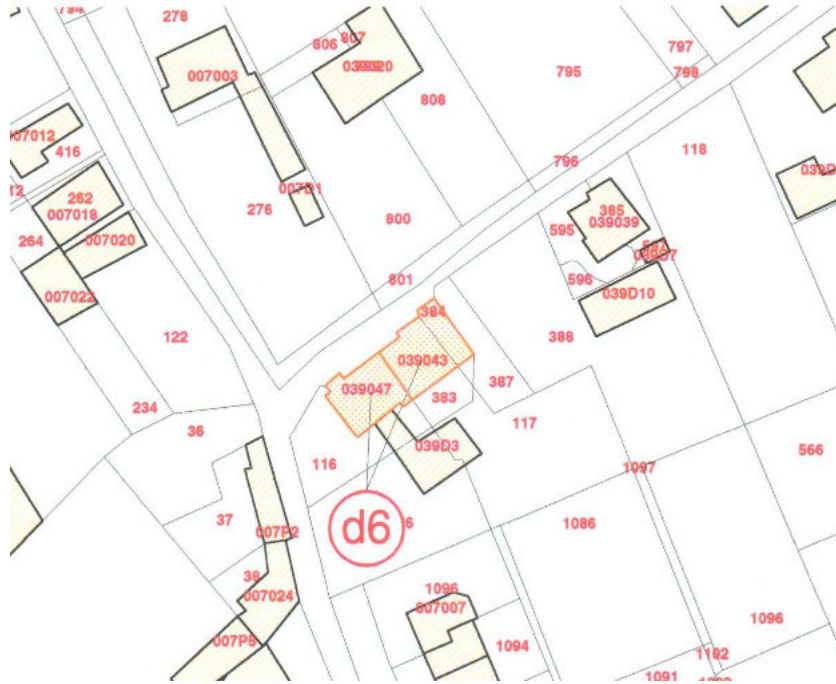
Numero Civico:

47

N. Fabricato:

47

Indirizzo: VIA MADONNETTA



COMUNE DI CORNUDA (TV)

Beni ambientali ed architettonici

Scheda

B

Codice Edificio: D007	Zona Censuaria: m	Sez. Rilevamento:	Codice Via: 064	Numero Civico: 26	N. Fabbricato: 26
--------------------------	----------------------	-------------------	--------------------	----------------------	----------------------

Indirizzo: VIA S. ANNA

Schedato ai Sensi: L.R. 24/85 art.10 Decreto Numero: del:

Superficie Tutelata: AreePertinenzaSistematate:

Contesto di Inserimento: EDIFICIO ISOLATO

Impianto Originario Databile: ANTERIORE AL 1854

DestinazioneD'usoOriginaria: DestinazioneD'usoAttuale: PUBBL.ESERCIZIO

Particolari Architettonici Di Rilievo: DISCRETO

Particolari Pittorici Di Rilievo:

Strutture Elevazione: IN SASSO Stato Conservazione: DISCRETO

Strutture Orizzontali: LEGNO Stato Conservazione:

Strutture Copertura: lignea Stato Conservazione:

Elementi Incongrui:

Grado di Protezione: D7

Data: 06/04/2006

Fotografia: 064026

Rilevatore:

Rullino:



COMUNE DI CORNUDA (TV)

Beni ambientali ed architettonici

Scheda

B

Codice Edificio:

D007

Zona Censuaria:

m

Sez. Rilevamento:

Codice Via:

064

Numero Civico:

26

N. Fabricato:

26

Indirizzo: VIA S. ANNA



COMUNE DI CORNUDA (TV)

Beni ambientali ed architettonici

Scheda

B

Codice Edificio: D008	Zona Censuaria: m	Sez. Rilevamento:	Codice Via: 004	Numero Civico: 76	N. Fabbricato: 76
--------------------------	----------------------	-------------------	--------------------	----------------------	----------------------

Indirizzo: VIA XXX APRILE

Schedato ai Sensi: altro Decreto Numero: del:

Superficie Tutelata: AreePertinenzaSistematate:

Contesto di Inserimento: EDIFICIO ISOLATO

Impianto Originario Databile: ANNI ' 50

DestinazioneD'usoOriginaria: DestinazioneD'usoAttuale: RESIDENZA

Particolari Architettonici Di Rilievo: DISCRETO

Particolari Pittorici Di Rilievo:

Strutture Elevazione: IN COTTO Stato Conservazione: BUONO

Strutture Orizzontali: LEGNO Stato Conservazione:

Strutture Copertura: lignea Stato Conservazione:

Elementi Incongrui:

Grado di Protezione: D8

Data: 06/04/2006


Fotografia: 004076

Rilevatore:

Rullino:



Estratto ortofoto



Scheda EGP n.

D 009



Codice edificio	Zona censuaria	Sez. rilevamento	Codice via	N. civico	N. fabbricato
D009	-	-	004	76	78
Indirizzo Via XXX Aprile					

Schedato ai sensi altro **Decreto N.** **del**

Superficie tutelata **Aree pertinenza sistemate**

Contesto di inserimento Edificio isolato

Data impianto originario Primi anni del '900

Destinazione d'uso origin. **Destinazione d'uso attuale** Residenza

Particolari architettonici di rilievo Modesto

Particolari pittorici di rilievo

Strutture elevazione Cotto e sasso **Stato di conservazione** Buono

Strutture orizzontali Legno **Stato di conservazione**

Strutture copertura Legno **Stato di conservazione**

Elementi incongrui

Grado di protezione P.R.G. D **Grado di protezione P.I.** D

Prescrizioni

Documentazione fotografica



Urb. Raffaele Gerometta
Urb. Fabio Vanin
Dott. For. Giovanni Trentanovi

COMUNE DI CORNUDA (TV)

Beni ambientali ed architettonici

Scheda

B

Codice Edificio: D027	Zona Censuaria: m	Sez. Rilevamento:	Codice Via: 036	Numero Civico: D4-37	N. Fabbricato: D4-37
--------------------------	----------------------	-------------------	--------------------	-------------------------	-------------------------

Indirizzo: VIA LA VALLE

Schedato ai Sensi: altro Decreto Numero: del:

Superficie Tutelata: AreePertinenzaSistematate:

Contesto di Inserimento: EDIFICIO IN CORTINA

Impianto Originario Databile: 1854

DestinazioneD'usoOriginaria: DestinazioneD'usoAttuale: ANNESSO AGRICOLO

Particolari Architettonici Di Rilievo: MODESTO

Particolari Pittorici Di Rilievo:

Strutture Elevazione: IN COTTO Stato Conservazione: scadente

Strutture Orizzontali: LEGNO Stato Conservazione:

Strutture Copertura: lignea Stato Conservazione:

Elementi Incongrui:

Grado di Protezione: D27

Data: 06/04/2006

Fotografia: 036037

Rilevatore:

Rullino:



COMUNE DI CORNUDA (TV)

Beni ambientali ed architettonici

Scheda

B

Codice Edificio:

D027

Zona Censuaria:

m

Sez. Rilevamento:

Codice Via:

036

Numero Civico:

D4-37

N. Fabricato:

D4-37

Indirizzo: VIA LA VALLE



COMUNE DI CORNUDA (TV)

Beni ambientali ed architettonici

Scheda

B

Codice Edificio: D028	Zona Censuaria: m	Sez. Rilevamento:	Codice Via: 036	Numero Civico: D5	N. Fabbricato: D5
--------------------------	----------------------	-------------------	--------------------	----------------------	----------------------

Indirizzo: VIA LA VALLE

Schedato ai Sensi: altro Decreto Numero: del:

Superficie Tutelata: AreePertinenzaSistematate:

Contesto di Inserimento: EDIFICIO IN CORTINA

Impianto Originario Databile: 1854

DestinazioneD'usoOriginaria: ANNESSO AGRICOLO DestinazioneD'usoAttuale: IN CORSO DI RISTR.

Particolari Architettonici Di Rilievo: DISCRETO

Particolari Pittorici Di Rilievo:

Strutture Elevazione: IN COTTO E IN SASSO Stato Conservazione: BUONO

Strutture Orizzontali: LATERO CEMENTO Stato Conservazione:

Strutture Copertura: LATERIZIO Stato Conservazione:

Elementi Incongrui:

Grado di Protezione: D28

Data: 06/04/2006

Fotografia: 036D5

Rilevatore:

Rullino:



COMUNE DI CORNUDA (TV)

Beni ambientali ed architettonici

Scheda

B

Codice Edificio:

D028

Zona Censuaria:

m

Sez. Rilevamento:

Codice Via:

036

Numero Civico:

D5

N. Fabricato:

D5

Indirizzo: VIA LA VALLE



COMUNE DI CORNUDA (TV)

Beni ambientali ed architettonici

Scheda

B

Codice Edificio: D029	Zona Censuaria: m	Sez. Rilevamento:	Codice Via: 036	Numero Civico: 43-49	N. Fabbricato: 43-49
--------------------------	----------------------	-------------------	--------------------	-------------------------	-------------------------

Indirizzo: VIA LA VALLE

Schedato ai Sensi: altro Decreto Numero: del:

Superficie Tutelata: AreePertinenzaSistematate:

Contesto di Inserimento: EDIFICIO ISOLATO

Impianto Originario Databile: PRIMI ANNI ' 900

DestinazioneD'usoOriginaria: DestinazioneD'usoAttuale: RESIDENZA RURALE

Particolari Architettonici Di Rilievo: DISCRETO

Particolari Pittorici Di Rilievo:

Strutture Elevazione: IN SASSO Stato Conservazione: DISCRETO

Strutture Orizzontali: LEGNO Stato Conservazione:

Strutture Copertura: lignea Stato Conservazione:

Elementi Incongrui:

Grado di Protezione: D29

Data: 06/04/2006

Fotografia: 036043

Rilevatore:

Rullino:



COMUNE DI CORNUDA (TV)

Beni ambientali ed architettonici

Scheda

B

Codice Edificio:

D029

Zona Censuaria:

m

Sez. Rilevamento:

Codice Via:

036

Numero Civico:

43-49

N. Fabbricato:

43-49

Indirizzo: VIA LA VALLE



Estratto ortofoto



Scheda EGP n.

D 030-1



Codice edificio	Zona censuaria	Sez. rilevamento	Codice via	N. civico	N. fabbricato
D030-1	-	-	036	50	50
Indirizzo Via La Valle					

Schedato ai sensi L.R. 24/85 art. 10 **Decreto N.** **del**

Superficie tutelata **Aree pertinenza sistemate**

Contesto di inserimento Edificio isolato

Data impianto originario 1854

Destinazione d'uso origin. **Destinazione d'uso attuale** Residenza rurale

Particolari architettonici di rilievo Discreto

Particolari pittorici di rilievo

Strutture elevazione Cotto e sasso **Stato di conservazione** Mediocre

Strutture orizzontali Legno **Stato di conservazione**

Strutture copertura Legno **Stato di conservazione**

Elementi incongrui

Grado di protezione P.R.G. D **Grado di protezione P.I.** D

Prescrizioni

Documentazione fotografica



Urb. Raffaele Gerometta
Urb. Fabio Vanin
Dott. For. Giovanni Trentanovi

Estratto ortofoto



Scheda EGP n.

D 030-2



Codice edificio	Zona censuaria	Sez. rilevamento	Codice via	N. civico	N. fabbricato
D030-2	-	-	036	50B	50B
Indirizzo Via La Valle					

Schedato ai sensi L.R. 24/85 art. 10 **Decreto N.** **del**

Superficie tutelata **Aree pertinenza sistemate**

Contesto di inserimento

Data impianto originario 1854

Destinazione d'uso origin. Annesso rustico **Destinazione d'uso attuale** Annesso rustico

Particolari architettonici di rilievo

Particolari pittorici di rilievo

Strutture elevazione Sassi e mattoni **Stato di conservazione** Pessimo

Strutture orizzontali Legno **Stato di conservazione**

Strutture copertura Legno **Stato di conservazione**

Elementi incongrui

Grado di protezione P.R.G. D **Grado di protezione P.I.** D

Prescrizioni

Documentazione fotografica



Urb. Raffaele Gerometta
Urb. Fabio Vanin
Dott. For. Giovanni Trentanovi

COMUNE DI CORNUDA (TV)

Beni ambientali ed architettonici

Scheda

B

Codice Edificio: D040	Zona Censuaria: n	Sez. Rilevamento:	Codice Via: 075	Numero Civico: 40	N. Fabbricato: 40
--------------------------	----------------------	-------------------	--------------------	----------------------	----------------------

Indirizzo: VIA VALLE IN PIANO

Schedato ai Sensi: altro Decreto Numero: del:

Superficie Tutelata: AreePertinenzaSistematate:

Contesto di Inserimento: EDIFICIO ISOLATO

Impianto Originario Databile: 1854

DestinazioneD'usoOriginaria: DestinazioneD'usoAttuale: RESIDENZA

Particolari Architettonici Di Rilievo: MODESTO

Particolari Pittorici Di Rilievo:

Strutture Elevazione: IN SASSO Stato Conservazione: buono

Strutture Orizzontali: LEGNO Stato Conservazione:

Strutture Copertura: LATERIZIO Stato Conservazione:

Elementi Incongrui:

Grado di Protezione: D40

Data: 06/04/2006

Fotografia: 075040

Rilevatore:

Rullino:



COMUNE DI CORNUDA (TV)

Beni ambientali ed architettonici

Scheda

B

Codice Edificio:

D040

Zona Censuaria:

n

Sez. Rilevamento:

Codice Via:

075

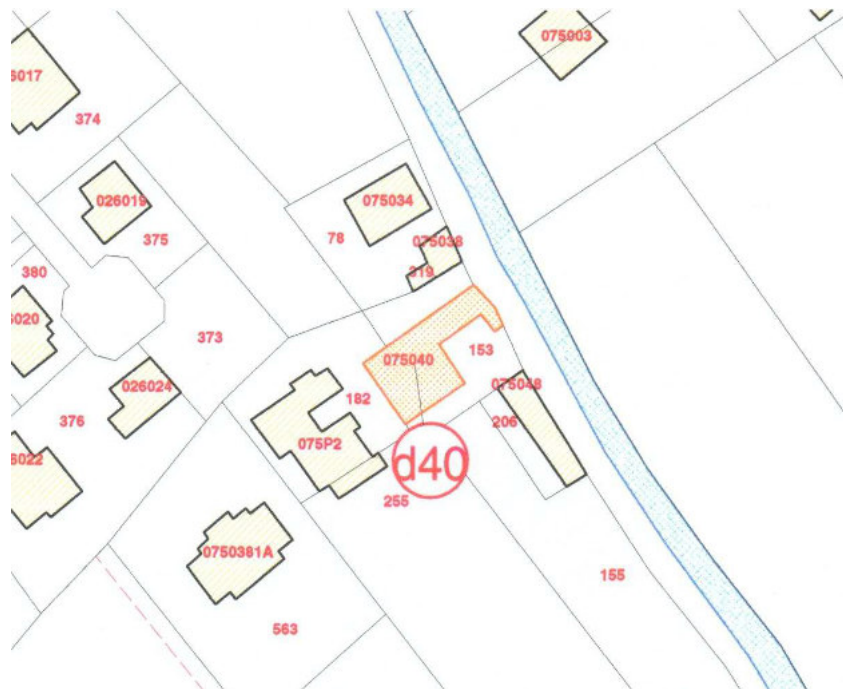
Numero Civico:

40

N. Fabricato:

40

Indirizzo: VIA VALLE IN PIANO



COMUNE DI CORNUDA (TV)

Beni ambientali ed architettonici

Scheda

B

Codice Edificio: D042	Zona Censuaria: n	Sez. Rilevamento:	Codice Via: 065	Numero Civico: 16	N. Fabricato: 16
--------------------------	----------------------	-------------------	--------------------	----------------------	---------------------

Indirizzo: VIA S. ANTONIO

Schedato ai Sensi: L.R.58 Decreto Numero: del:

Superficie Tutelata: AreePertinenzaSistematate:

Contesto di Inserimento: EDIFICIO ISOLATO

Impianto Originario Databile: ANTERIORE AL 1854

DestinazioneD'usoOriginaria: DestinazioneD'usoAttuale: RESIDENZA SALTUARIA

Particolari Architettonici Di Rilievo: DISCRETO

Particolari Pittorici Di Rilievo:

Strutture Elevazione: IN SASSO Stato Conservazione: MEDIOCRE

Strutture Orizzontali: LEGNO Stato Conservazione:

Strutture Copertura: lignea Stato Conservazione:

Elementi Incongrui:

Grado di Protezione: D42

Data: 06/04/2006

Fotografia: 065016

Rilevatore:

Rullino:



COMUNE DI CORNUDA (TV)

Beni ambientali ed architettonici

Scheda

B

Codice Edificio:

D042

Zona Censuaria:

n

Sez. Rilevamento:

Codice Via:

065

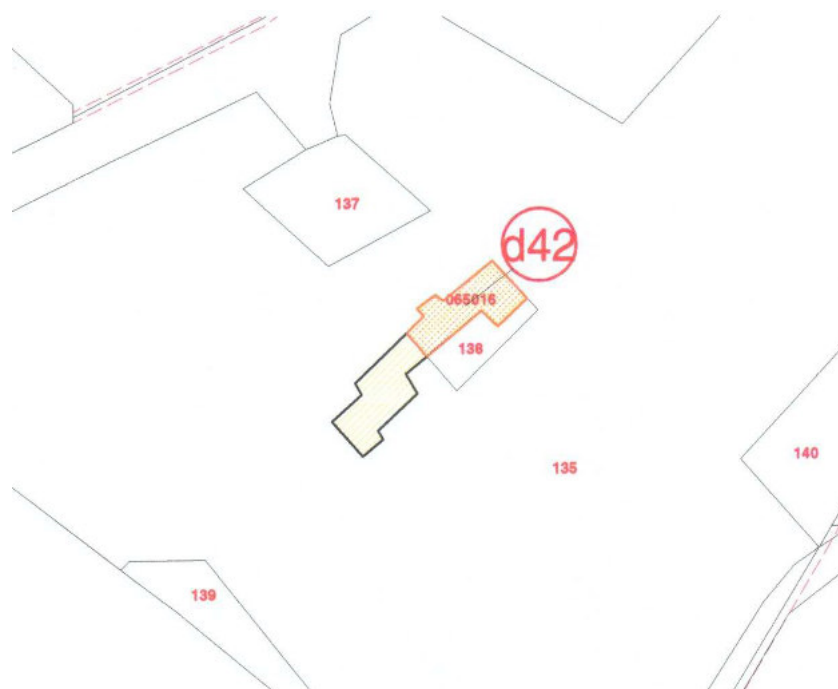
Numero Civico:

16

N. Fabbricato:

16

Indirizzo: VIA S. ANTONIO



Estratto ortofoto



Scheda EGP n.

D **043**



Codice edificio	Zona censuaria	Sez. rilevamento	Codice via	N. civico	N. fabbricato
D043	-	-	067	5	5
Indirizzo Via S. Rocco					

Schedato ai sensi L.R. 24/85 art. 10 **Decreto N.** **del**

Superficie tutelata **Aree pertinenza sistemate**

Contesto di inserimento Edificio isolato

Data impianto originario 1846

Destinazione d'uso origin. **Destinazione d'uso attuale** Residenza

Particolari architettonici di rilievo Modesto

Particolari pittorici di rilievo

Strutture elevazione Legno e sasso **Stato di conservazione** Buono

Strutture orizzontali Legno **Stato di conservazione**

Strutture copertura Laterizio **Stato di conservazione**

Elementi incongrui

Grado di protezione P.R.G. D **Grado di protezione P.I.** D

Prescrizioni

Documentazione fotografica



Urb. Raffaele Gerometta
Urb. Fabio Vanin
Dott. For. Giovanni Trentanovi

COMUNE DI CORNUDA (TV)

Beni ambientali ed architettonici

Scheda

B

Codice Edificio: D044	Zona Censuaria: n	Sez. Rilevamento:	Codice Via: 040	Numero Civico: 68	N. Fabbricato: 68
--------------------------	----------------------	-------------------	--------------------	----------------------	----------------------

Indirizzo: VIA 8/9 MAGGIO

Schedato ai Sensi: Decreto Numero: del: Superficie Tutelata: AreePertinenzaSistematate:

Contesto di Inserimento: EDIFICIO ISOLATO

Impianto Originario Databile: 1800

DestinazioneD'usoOriginaria: DestinazioneD'usoAttuale: RESIDENZA

Particolari Architettonici Di Rilievo: BUONO

Particolari Pittorici Di Rilievo:

Strutture Elevazione: IN COTTO Stato Conservazione: BUONO

Strutture Orizzontali: LATERO CEMENTO Stato Conservazione: Strutture Copertura: LATERIZIO Stato Conservazione: Elementi Incongrui:

Grado di Protezione: D44

Data: 06/04/2006

Fotografia: 040068

Rilevatore: Rullino: 

COMUNE DI CORNUDA (TV)

Beni ambientali ed architettonici

Scheda

B

Codice Edificio: D045	Zona Censuaria: n	Sez. Rilevamento:	Codice Via: 070	Numero Civico: 15	N. Fabbricato: 15
--------------------------	----------------------	-------------------	--------------------	----------------------	----------------------

Indirizzo: VIA S. VETTORE

Schedato ai Sensi: L.R. 24/85 art.10

Decreto Numero:

del:

Superficie Tutelata:

AreePertinenzaSistematate:

Contesto di Inserimento: EDIFICIO ISOLATO

Impianto Originario Databile: 1830

DestinazioneD'usoOriginaria:

DestinazioneD'usoAttuale: residenza, pubbl.eserc.

Particolari Architettonici Di Rilievo: DISCRETO

Particolari Pittorici Di Rilievo:

Strutture Elevazione: IN SASSO

Stato Conservazione: BUONO

Strutture Orizzontali: LEGNO

Stato Conservazione:

Strutture Copertura: lignea

Stato Conservazione:

Elementi Incongrui:

Grado di Protezione: D45

Data: 06/04/2006

Fotografia: 070015

Rilevatore:

Rullino:



COMUNE DI CORNUDA (TV)

Beni ambientali ed architettonici

Scheda

B

Codice Edificio:

D045

Zona Censuaria:

n

Sez. Rilevamento:

Codice Via:

070

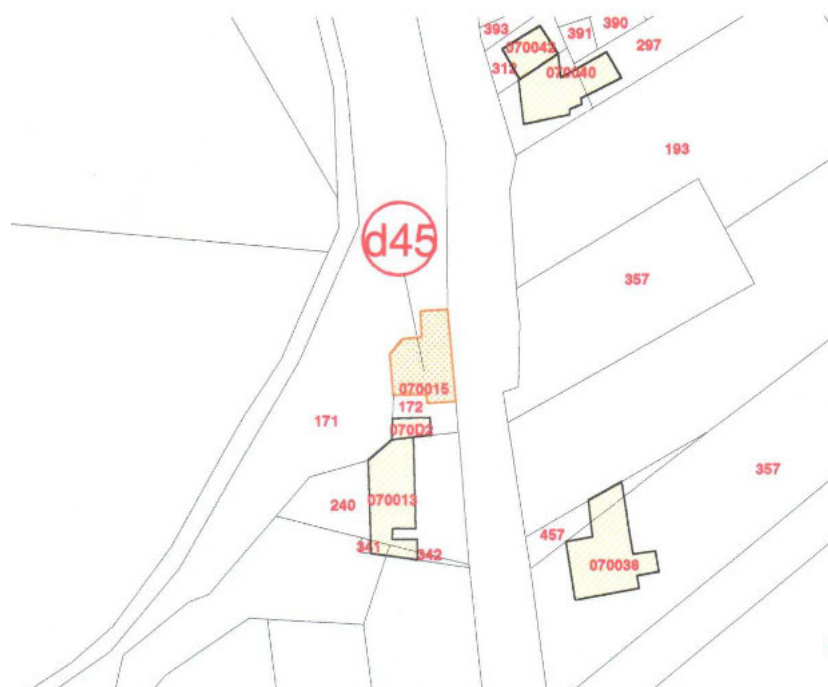
Numero Civico:

15

N. Fabbricato:

15

Indirizzo: VIA S. VETTORE



COMUNE DI CORNUDA (TV)

Beni ambientali ed architettonici

Scheda

B

Codice Edificio: D046	Zona Censuaria: n	Sez. Rilevamento:	Codice Via: 061	Numero Civico: 31-33	N. Fabbricato: 31-33
--------------------------	----------------------	-------------------	--------------------	-------------------------	-------------------------

Indirizzo: VIA RONFINA

Schedato ai Sensi: L.R.58 Decreto Numero: del:

Superficie Tutelata: AreePertinenzaSistematate:

Contesto di Inserimento: EDIFICIO IN LINEA

Impianto Originario Databile: 1854

DestinazioneD'usoOriginaria: DestinazioneD'usoAttuale: RESIDENZA

Particolari Architettonici Di Rilievo: DISCRETO

Particolari Pittorici Di Rilievo:

Strutture Elevazione: laterizio Stato Conservazione: buono

Strutture Orizzontali: LEGNO Stato Conservazione:

Strutture Copertura: LATERIZIO E LEGNO Stato Conservazione:

Elementi Incongrui:

Grado di Protezione: D46

Data: 06/04/2006

Fotografia: 061031

Rilevatore:

Rullino:



COMUNE DI CORNUDA (TV)

Beni ambientali ed architettonici

Scheda

B

Codice Edificio:

D046

Zona Censuaria:

n

Sez. Rilevamento:

Codice Via:

061

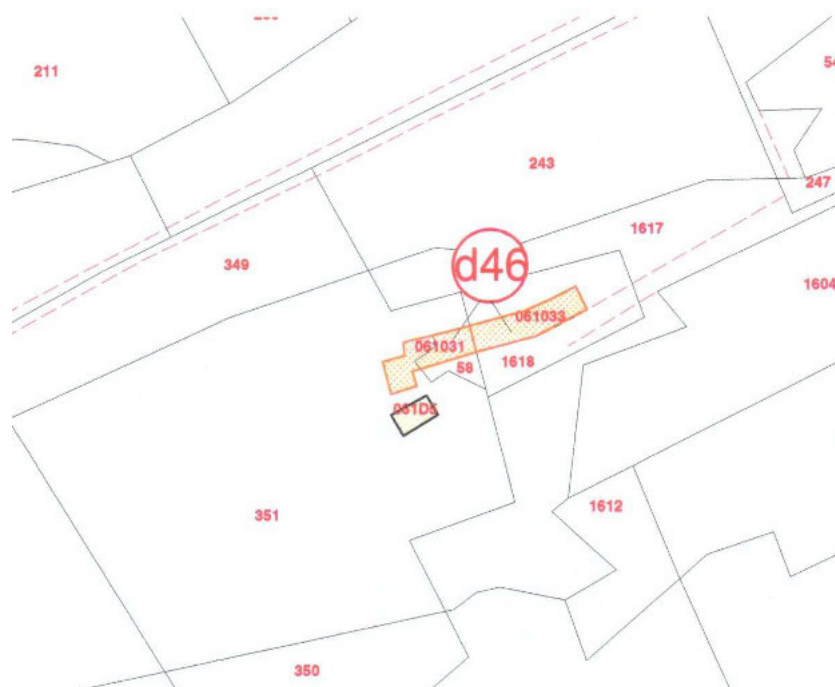
Numero Civico:

31-33

N. Fabricato:

31-33

Indirizzo: VIA RONFINA



COMUNE DI CORNUDA (TV)

Beni ambientali ed architettonici

Scheda

B

Codice Edificio: D049	Zona Censuaria: o	Sez. Rilevamento:	Codice Via: 037	Numero Civico: 12-P1	N. Fabbricato: 12-P1
--------------------------	----------------------	-------------------	--------------------	-------------------------	-------------------------

Indirizzo: VIA LUNGOBRENTILLA

Schedato ai Sensi: L.R. 24/85 art.10

Decreto Numero:

del:

Superficie Tutelata:

AreePertinenzaSistematate:

Contesto di Inserimento: EDIFICIO IN LINEA

Impianto Originario Databile: ANTERIORE AL 1854

DestinazioneD'usoOriginaria:

DestinazioneD'usoAttuale: ABITAZIONE

Particolari Architettonici Di Rilievo: DISCRETO

Particolari Pittorici Di Rilievo:

Strutture Elevazione: IN SASSO

Stato Conservazione: MEDIOCRE

Strutture Orizzontali: LEGNO

Stato Conservazione:

Strutture Copertura: lignea

Stato Conservazione:

Elementi Incongrui:

Grado di Protezione: D49

Data: 06/04/2006

Fotografia: 037012

Rilevatore:

Rullino:



COMUNE DI CORNUDA (TV)

Beni ambientali ed architettonici

Scheda

B

Codice Edificio:

D049

Zona Censuaria:

o

Sez. Rilevamento:

Codice Via:

037

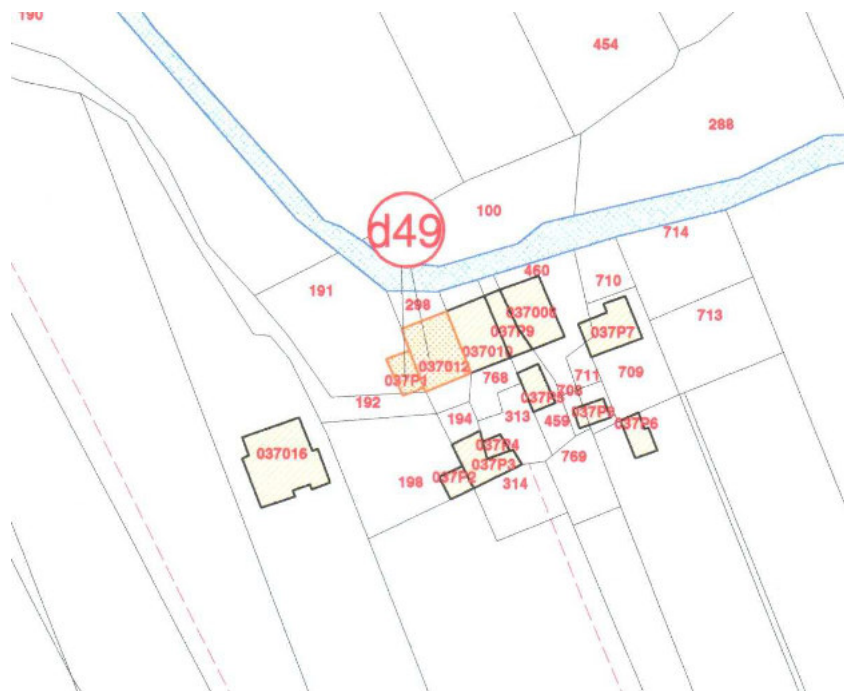
Numero Civico:

12-P1

N. Fabbricato:

12-P1

Indirizzo: VIA LUNGOBRENTILLA



Estratto ortofoto



Scheda EGP n.

D 050



Codice edificio	Zona censuaria	Sez. rilevamento	Codice via	N. civico	N. fabbricato
D050	-	-	066	21	21
Indirizzo Via S. Martino					

Schedato ai sensi Decreto N. del

Superficie tutelata Aree pertinenza sistemate

Contesto di inserimento

Data impianto originario

Destinazione d'uso origin. Destinazione d'uso attuale

Particolari architettonici di rilievo

Particolari pittorici di rilievo

Strutture elevazione Stato di conservazione

Strutture orizzontali Stato di conservazione


Strutture copertura Stato di conservazione

Elementi incongrui

Grado di protezione P.R.G. Grado di protezione P.I.

Prescrizioni

Documentazione fotografica



Urb. Raffaele Gerometta
Urb. Fabio Vanin
Dott. For. Giovanni Trentanovi

Estratto ortofoto



Scheda EGP n.

D **052**



Codice edificio	Zona censuaria	Sez. rilevamento	Codice via	N. civico	N. fabbricato
D052	-	-	064	19-21	19-21
Indirizzo Via Sant'Anna					

Schedato ai sensi L.R. 24/85 art. 10 **Decreto N.** **del**

Superficie tutelata **Aree pertinenza sistemate**

Contesto di inserimento Edificio isolato

Data impianto originario Primi anni del 1900

Destinazione d'uso origin. **Destinazione d'uso attuale** Residenza

Particolari architettonici di rilievo Discreto

Particolari pittorici di rilievo

Strutture elevazione Cotto ed altro **Stato di conservazione** Buono

Strutture orizzontali Latero cemento **Stato di conservazione**

Strutture copertura Legno **Stato di conservazione**

Elementi incongrui

Grado di protezione P.R.G. D **Grado di protezione P.I.** D

Prescrizioni

Documentazione fotografica



Urb. Raffaele Gerometta
Urb. Fabio Vanin
Dott. For. Giovanni Trentanovi

COMUNE DI CORNUDA (TV)

Beni ambientali ed architettonici

Scheda

B

Codice Edificio: D054	Zona Censuaria: o	Sez. Rilevamento:	Codice Via: 013	Numero Civico: 2	N. Fabbricato: 2
--------------------------	----------------------	-------------------	--------------------	---------------------	---------------------

Indirizzo: VIA CANAPIFICIO

Schedato ai Sensi: altro Decreto Numero: del:

Superficie Tutelata: AreePertinenzaSistematate:

Contesto di Inserimento: EDIFICIO IN CORTINA

Impianto Originario Databile: PRIMI ANNI ' 900

DestinazioneD'usoOriginaria: DestinazioneD'usoAttuale: RESIDENZA

Particolari Architettonici Di Rilievo: DISCRETO

Particolari Pittorici Di Rilievo:

Strutture Elevazione: IN COTTO Stato Conservazione: MEDIOCRE

Strutture Orizzontali: LATERO CEMENTO Stato Conservazione:

Strutture Copertura: lignea Stato Conservazione:

Elementi Incongrui:

Grado di Protezione: D54

Data: 06/04/2006

Fotografia: 013002

Rilevatore:

Rullino:



COMUNE DI CORNUDA (TV)

Beni ambientali ed architettonici

Scheda

B

Codice Edificio:

D054

Zona Censuaria:

o

Sez. Rilevamento:

Codice Via:

013

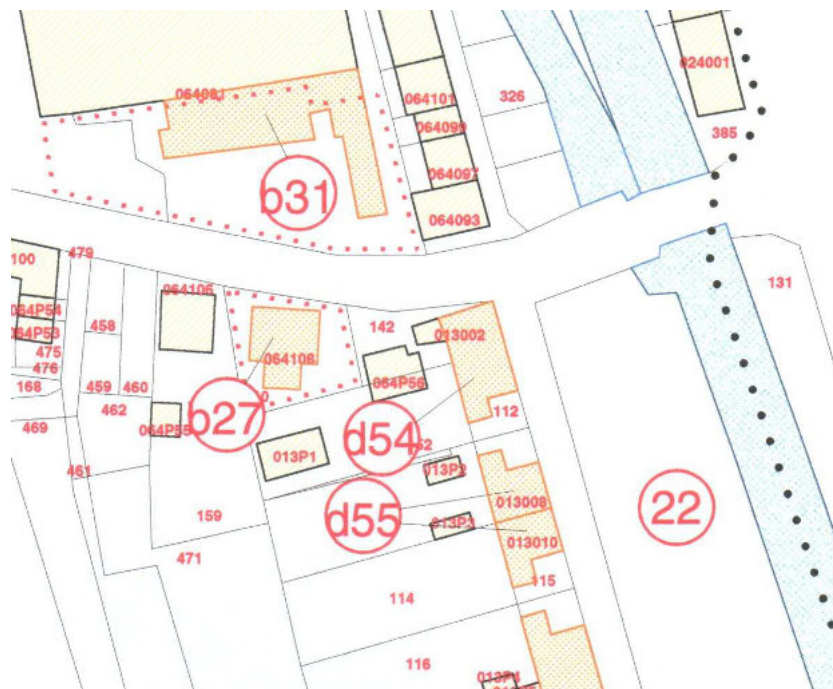
Numero Civico:

2

N. Fabricato:

2

Indirizzo: VIA CANAPIFICIO



COMUNE DI CORNUDA (TV)

Beni ambientali ed architettonici

Scheda

B

Codice Edificio: D055	Zona Censuaria: o	Sez. Rilevamento:	Codice Via: 013	Numero Civico: 8-10	N. Fabbricato: 8-10
--------------------------	----------------------	-------------------	--------------------	------------------------	------------------------

Indirizzo:

Schedato ai Sensi: altro Decreto Numero: del:

Superficie Tutelata: AreePertinenzaSistematate:

Contesto di Inserimento: EDIFICIO A SCHIERA

Impianto Originario Databile: PRIMI ANNI ' 900

DestinazioneD'usoOriginaria: DestinazioneD'usoAttuale: RESIDENZA

Particolari Architettonici Di Rilievo: DISCRETO

Particolari Pittorici Di Rilievo:

Strutture Elevazione: IN COTTO E ALTRO Stato Conservazione: MEDIOCRE

Strutture Orizzontali: LATERO CEMENTO Stato Conservazione:

Strutture Copertura: lignea Stato Conservazione:

Elementi Incongrui:

Grado di Protezione: D55

Data: 06/04/2006 Fotografia: 013008

Rilevatore: Rullino:



COMUNE DI CORNUDA (TV)

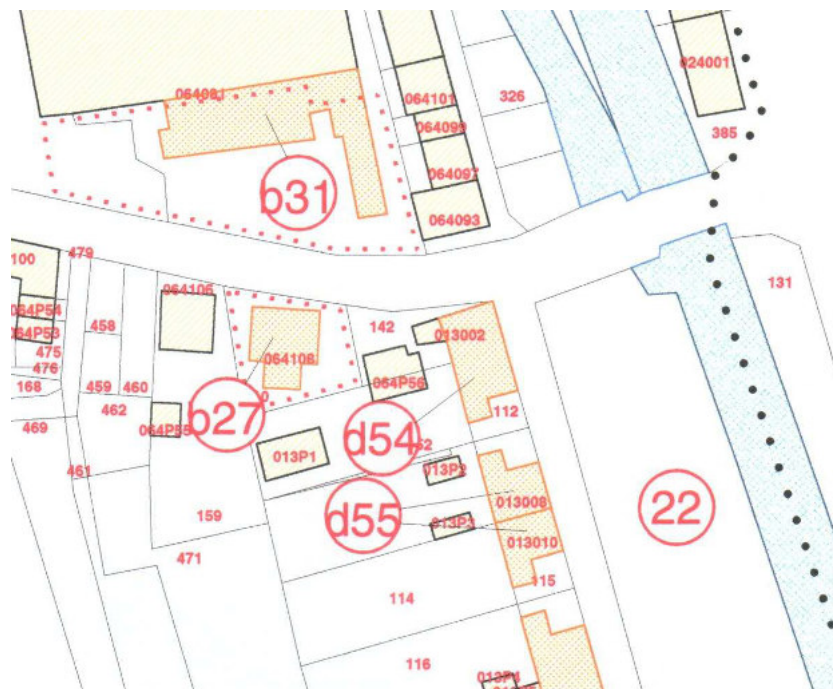
Beni ambientali ed architettonici

Scheda

B

Codice Edificio: D055	Zona Censuaria: o	Sez. Rilevamento:	Codice Via: 013	Numero Civico: 8-10	N. Fabricato: 8-10
--------------------------	----------------------	-------------------	--------------------	------------------------	-----------------------

Indirizzo:



COMUNE DI CORNUDA (TV)

Beni ambientali ed architettonici

Scheda

B

Codice Edificio: D056	Zona Censuaria: o	Sez. Rilevamento:	Codice Via: 013	Numero Civico: 14	N. Fabbricato: 14
--------------------------	----------------------	-------------------	--------------------	----------------------	----------------------

Indirizzo: VIA CANAPIFICIO

Schedato ai Sensi: altro Decreto Numero: del:

Superficie Tutelata: AreePertinenzaSistematate:

Contesto di Inserimento: EDIFICIO IN CORTINA

Impianto Originario Databile: PRIMI ANNI ' 900

DestinazioneD'usoOriginaria: DestinazioneD'usoAttuale: RESIDENZA

Particolari Architettonici Di Rilievo: DISCRETO

Particolari Pittorici Di Rilievo:

Strutture Elevazione: IN COTTO E ALTRO Stato Conservazione: MEDIOCRE

Strutture Orizzontali: LATERO CEMENTO Stato Conservazione:

Strutture Copertura: lignea Stato Conservazione:

Elementi Incongrui:

Grado di Protezione: D56

Data: 06/04/2006

Fotografia: 013014

Rilevatore:

Rullino:



COMUNE DI CORNUDA (TV)

Beni ambientali ed architettonici

Scheda

B

Codice Edificio:

D056

Zona Censuaria:

o

Sez. Rilevamento:

Codice Via:

013

Numero Civico:

14

N. Fabbricato:

14

Indirizzo: VIA CANAFICIO



COMUNE DI CORNUDA (TV)

Beni ambientali ed architettonici

Scheda

B

Codice Edificio: D057	Zona Censuaria: o	Sez. Rilevamento:	Codice Via: 013	Numero Civico: 20	N. Fabricato: 20
--------------------------	----------------------	-------------------	--------------------	----------------------	---------------------

Indirizzo: VIA CANAPIFICIO

Schedato ai Sensi: altro Decreto Numero: del:

Superficie Tutelata: AreePertinenzaSistematate:

Contesto di Inserimento: EDIFICIO IN CORTINA

Impianto Originario Databile: PRIMI ANNI ' 900

DestinazioneD'usoOriginaria: DestinazioneD'usoAttuale: RESIDENZA

Particolari Architettonici Di Rilievo: DISCRETO

Particolari Pittorici Di Rilievo:

Strutture Elevazione: IN COTTO E ALTRO Stato Conservazione: MEDIOCRE

Strutture Orizzontali: LATERO CEMENTO Stato Conservazione:

Strutture Copertura: lignea Stato Conservazione:

Elementi Incongrui:

Grado di Protezione: D57

Data: 06/04/2006

Fotografia: 013020

Rilevatore:

Rullino:



COMUNE DI CORNUDA (TV)

Beni ambientali ed architettonici

Scheda

B

Codice Edificio: D057	Zona Censuaria: o	Sez. Rilevamento:	Codice Via: 013	Numero Civico: 20	N. Fabbricato: 20
--------------------------	----------------------	-------------------	--------------------	----------------------	----------------------

Indirizzo: VIA CANAFICIO



COMUNE DI CORNUDA (TV)

Beni ambientali ed architettonici

Scheda

B

Codice Edificio: D058	Zona Censuaria: p	Sez. Rilevamento:	Codice Via: 013	Numero Civico: da28a40	N. Fabbricato: da28a40
--------------------------	----------------------	-------------------	--------------------	---------------------------	---------------------------

Indirizzo: VIA CANAPIFICIO

Schedato ai Sensi: altro Decreto Numero: del:

Superficie Tutelata: AreePertinenzaSistematate:

Contesto di Inserimento: EDIFICIO IN CORTINA

Impianto Originario Databile: 1920

DestinazioneD'usoOriginaria: DestinazioneD'usoAttuale: RESIDENZA

Particolari Architettonici Di Rilievo: DISCRETO

Particolari Pittorici Di Rilievo:

Strutture Elevazione: IN COTTO Stato Conservazione: MEDIOCRE

Strutture Orizzontali: LEGNO Stato Conservazione:

Strutture Copertura: lignea Stato Conservazione:

Elementi Incongrui:

Grado di Protezione: D58

Data: 06/04/2006

Fotografia: 013028

Rilevatore:

Rullino:



COMUNE DI CORNUDA (TV)

Beni ambientali ed architettonici

Scheda

B

Codice Edificio:

D058

Zona Censuaria:

p

Sez. Rilevamento:

Codice Via:

013

Numero Civico:

da28a40

N. Fabbricato:

da28a40

Indirizzo: VIA CANAFICIO



COMUNE DI CORNUDA (TV)

Beni ambientali ed architettonici

Scheda

B

Codice Edificio: D059	Zona Censuaria: p	Sez. Rilevamento:	Codice Via: 066	Numero Civico: 23	N. Fabbricato: 23
--------------------------	----------------------	-------------------	--------------------	----------------------	----------------------

Indirizzo: VIA S. MARTINO

Schedato ai Sensi: L.R. 24/85 art.10 Decreto Numero: del:

Superficie Tutelata: AreePertinenzaSistematate:

Contesto di Inserimento: EDIFICIO ISOLATO

Impianto Originario Databile: 1854

DestinazioneD'usoOriginaria: DestinazioneD'usoAttuale: ABBANDONATA

Particolari Architettonici Di Rilievo: MODESTO

Particolari Pittorici Di Rilievo:

Strutture Elevazione: IN SASSO Stato Conservazione: CATTIVO

Strutture Orizzontali: LEGNO Stato Conservazione:

Strutture Copertura: LEGNO Stato Conservazione:

Elementi Incongrui:

Grado di Protezione: D59

Data: 06/04/2006

Fotografia: 066023

Rilevatore:

Rullino:



COMUNE DI CORNUDA (TV)

Beni ambientali ed architettonici

Scheda

B

Codice Edificio:

D059

Zona Censuaria:

p

Sez. Rilevamento:

Codice Via:

066

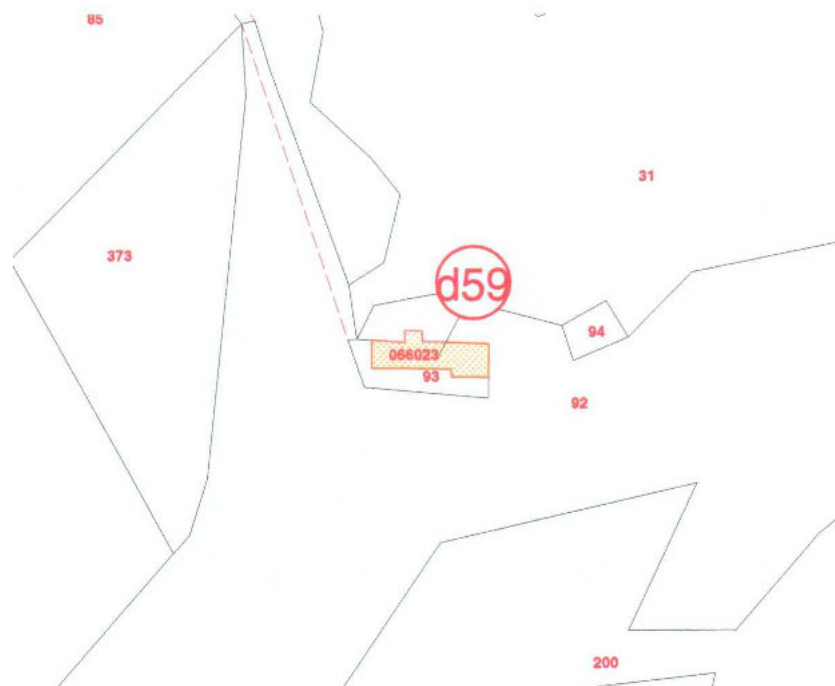
Numero Civico:

23

N. Fabbricato:

23

Indirizzo: VIA S. MARTINO



COMUNE DI CORNUDA (TV)

Beni ambientali ed architettonici

Scheda

B

Codice Edificio: D060	Zona Censuaria: p	Sez. Rilevamento:	Codice Via: 066	Numero Civico: 27	N. Fabbricato: 27
--------------------------	----------------------	-------------------	--------------------	----------------------	----------------------

Indirizzo: VIA S. MARTINO

Schedato ai Sensi: L.R. 24/85 art.10

Decreto Numero:

del:

Superficie Tutelata:

AreePertinenzaSistematate:

Contesto di Inserimento: EDIFICIO ISOLATO

Impianto Originario Databile: 1854

DestinazioneD'usoOriginaria:

DestinazioneD'usoAttuale:

RESIDENZA SALTUARIA

Particolari Architettonici Di Rilievo: MODESTO

Particolari Pittorici Di Rilievo:

Strutture Elevazione: IN SASSO

Stato Conservazione: MEDIOCRE

Strutture Orizzontali: LEGNO

Stato Conservazione:

Strutture Copertura: LEGNO

Stato Conservazione:

Elementi Incongrui:

Grado di Protezione: D60

Data: 06/04/2006

Fotografia: 066027

Rilevatore:

Rullino:



COMUNE DI CORNUDA (TV)

Beni ambientali ed architettonici

Scheda

B

Codice Edificio:

D060

Zona Censuaria:

p

Sez. Rilevamento:

Codice Via:

066

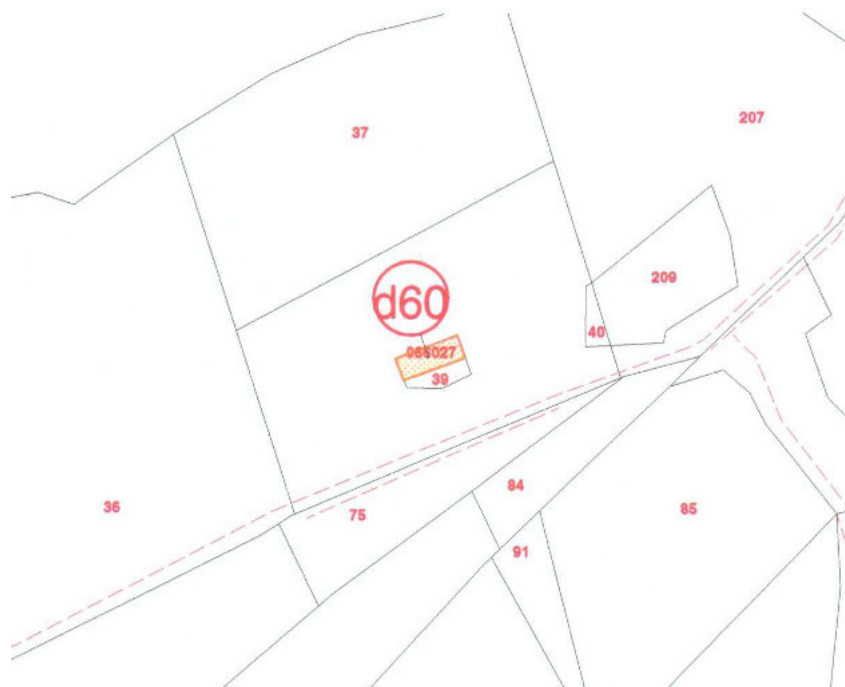
Numero Civico:

27

N. Fabbricato:

27

Indirizzo: VIA S. MARTINO



Estratto ortofoto



Scheda EGP n.

D 061



Codice edificio	Zona censuaria	Sez. rilevamento	Codice via	N. civico	N. fabbricato
D061	-	-	054	16	16
Indirizzo Via Padova					

Schedato ai sensi L.R. 24/85 art. 10 Decreto N. del

Superficie tutelata Aree pertinenza sistemate

Contesto di inserimento Edificio isolato

Data impianto originario 1854

Destinazione d'uso origin. Destinazione d'uso attuale Deposito

Particolari architettonici di rilievo Discreto

Particolari pittorici di rilievo

Strutture elevazione Cotto e sasso Stato di conservazione Mediocre

Strutture orizzontali Legno Stato di conservazione

Strutture copertura Legno Stato di conservazione

Elementi incongrui


Grado di protezione P.R.G. D Grado di protezione P.I. D

Prescrizioni

Documentazione fotografica



Estratto ortofoto



Scheda EGP n. **D** **062**



Codice edificio	Zona censuaria	Sez. rilevamento	Codice via	N. civico	N. fabbricato
D062	-	-	007	53	53
Indirizzo Via delle Battaglie					

Schedato ai sensi L.R. 24/85 art. 10	Decreto N.	del
Superficie tutelata	Aree pertinenza sistemate	

Contesto di inserimento	Edificio isolato		
Data impianto originario	1854		
Destinazione d'uso origin.	Destinazione d'uso attuale	Residenza e deposito	
Particolari architettonici di rilievo	Modesto		
Particolari pittorici di rilievo			
Strutture elevazione	Cotto e sasso	Stato di conservazione	Discreto
Strutture orizzontali	Legno	Stato di conservazione	
Strutture copertura	Lamiera	Stato di conservazione	
Elementi incongrui			
Grado di protezione P.R.G.	D	Grado di protezione P.I.	D

Prescrizioni

Documentazione fotografica



Urb. Raffaele Gerometta
Urb. Fabio Vanin
Dott. For. Giovanni Trentanovi

COMUNE DI CORNUDA (TV)

Beni ambientali ed architettonici

Scheda

B

Codice Edificio: D084	Zona Censuaria: r	Sez. Rilevamento:	Codice Via: 075	Numero Civico: 26	N. Fabbricato:
--------------------------	----------------------	-------------------	--------------------	----------------------	----------------

Indirizzo: VIA VALLE IN PIANO

Schedato ai Sensi: interno ai perimetri della L.R. 80/80 Decreto Numero: del:

Superficie Tutelata: AreePertinenzaSistematate:

Contesto di Inserimento: Centro Storico

Impianto Originario Databile:

DestinazioneD'usoOriginaria: DestinazioneD'usoAttuale: abitazione

Particolari Architettonici Di Rilievo: discreto

Particolari Pittorici Di Rilievo:

Strutture Elevazione: pietra Stato Conservazione: mediocre

Strutture Orizzontali: legno Stato Conservazione:

Strutture Copertura: coppi in cotto Stato Conservazione:

Elementi Incongrui:

Grado di Protezione: D84

Data: 06/04/2006 Fotografia: D84

Rilevatore: Rullino:



COMUNE DI CORNUDA (TV)

Beni ambientali ed architettonici

Scheda

B

Codice Edificio:

D084

Zona Censuaria:

r

Sez. Rilevamento:

Codice Via:

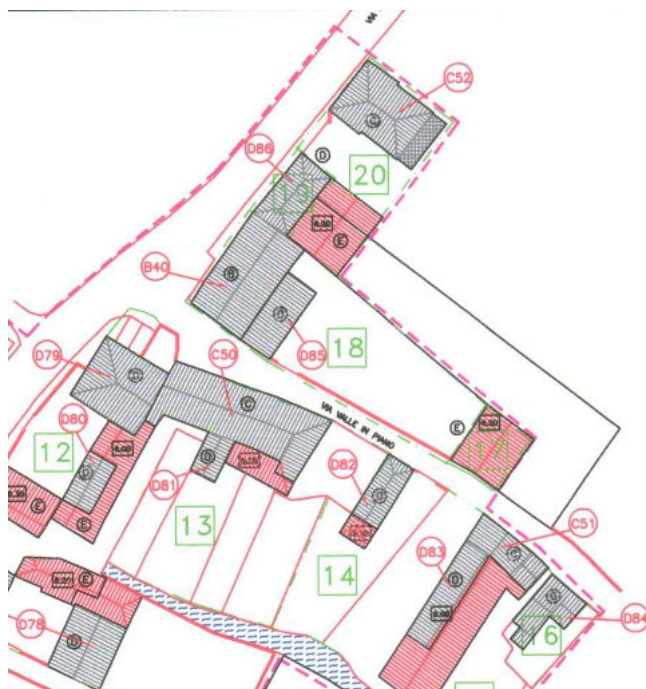
075

Numero Civico:

26

N. Fabbricato:

Indirizzo: VIA VALLE IN PIANO



COMUNE DI CORNUDA (TV)

Beni ambientali ed architettonici

Scheda

B

Codice Edificio: D100	Zona Censuaria: t	Sez. Rilevamento:	Codice Via: 004	Numero Civico: 54	N. Fabbricato: 54
--------------------------	----------------------	-------------------	--------------------	----------------------	----------------------

Indirizzo: VIA XXX APRILE

Schedato ai Sensi: L.R. 24/85 art.10

Decreto Numero:

del:

Superficie Tutelata:

AreePertinenzaSistematate:

Contesto di Inserimento: EDIFICIO ISOLATO

Impianto Originario Databile: 1854

DestinazioneD'usoOriginaria:

DestinazioneD'usoAttuale:

RESIDENZA

Particolari Architettonici Di Rilievo: DISCRETO

Particolari Pittorici Di Rilievo:

Strutture Elevazione: IN COTTO E IN SASSO

Stato Conservazione: MEDIOCRE

Strutture Orizzontali: LEGNO

Stato Conservazione:

Strutture Copertura: lignea

Stato Conservazione:

Elementi Incongrui:

Grado di Protezione: D100

Data: 06/04/2006

Fotografia: 004054

Rilevatore:

Rullino:



COMUNE DI CORNUDA (TV)

Beni ambientali ed architettonici

Scheda

B

Codice Edificio:

D100

Zona Censuaria:

t

Sez. Rilevamento:

Codice Via:

004

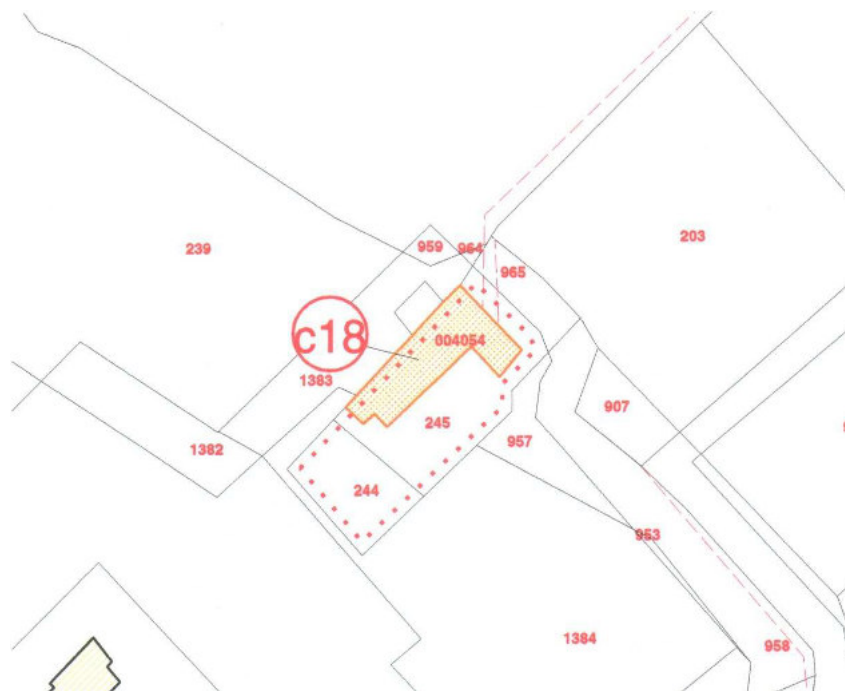
Numero Civico:

54


N. Fabricato:

54

Indirizzo: VIA XXX APRILE



Estratto ortofoto



Scheda EGP n.

D 103



Approvato con DCC 16/2014

Codice edificio	Zona censuaria	Sez. rilevamento	Codice via	N. civico	N. fabbricato
069013	-	-	069	13-D5	13-D5
Indirizzo Via S. Valentino					

Schedato ai sensi altro **Decreto N.** **del**

Superficie tutelata **Aree pertinenza sistemate**

Contesto di inserimento Edificio isolato

Data impianto originario Primi anni '900

Destinazione d'uso origin. **Destinazione d'uso attuale** Residenza e deposito

Particolari architettonici di rilievo

Particolari pittorici di rilievo

Strutture elevazione In cotto **Stato di conservazione** Buono

Strutture orizzontali Latero cemento e legno **Stato di conservazione**

Strutture copertura Legno **Stato di conservazione**

Elementi incongrui

Grado di protezione P.R.G. C **Grado di protezione P.I.** D

Prescrizioni

Documentazione fotografica



Urb. Raffaele Gerometta
Urb. Fabio Vanin
Dott. For. Giovanni Trentanovi

Estratto ortofoto



Scheda EGP n.

D 104



Approvato con DCC 12/2015

Codice edificio	Zona censuaria	Sez. rilevamento	Codice via	N. civico	N. fabbricato
064005	-	-	064	5	5
Indirizzo Via S. Anna					

Schedato ai sensi altro **Decreto N.** **del**

Superficie tutelata **Aree pertinenza sistemate**

Contesto di inserimento Edificio isolato

Data impianto originario Primi anni del '900

Destinazione d'uso origin. **Destinazione d'uso attuale** Residenza

Particolari architettonici di rilievo Discreto

Particolari pittorici di rilievo

Strutture elevazione In legno e cotto **Stato di conservazione** Buono

Strutture orizzontali Latero cemento **Stato di conservazione**

Strutture copertura Legno **Stato di conservazione**

Elementi incongrui

Grado di protezione P.R.G. C **Grado di protezione P.I.** D

Prescrizioni

Documentazione fotografica



Urb. Raffaele Gerometta
Urb. Fabio Vanin
Dott. For. Giovanni Trentanovi

Estratto ortofoto



Scheda EGP n.

D 105



Approvato con DCC 13/2015

Codice edificio	Zona censuaria	Sez. rilevamento	Codice via	N. civico	N. fabbricato
025025	-	-	025	25	25
Indirizzo Via Bosco del Fagarè					

Schedato ai sensi L.R. 24/85 art. 10 **Decreto N.** **del**

Superficie tutelata **Aree pertinenza sistemate**

Contesto di inserimento Edificio isolato

Data impianto originario Primi anni del 1800

Destinazione d'uso origin. **Destinazione d'uso attuale** Residenza

Particolari architettonici di rilievo Discreto

Particolari pittorici di rilievo

Strutture elevazione In cotto ed in sasso **Stato di conservazione** Mediocre

Strutture orizzontali Legno **Stato di conservazione**

Strutture copertura Laterizio **Stato di conservazione**

Elementi incongrui

Grado di protezione P.R.G. C **Grado di protezione P.I.** D

Prescrizioni

Documentazione fotografica




Foto 2006



Foto 2016

Estratto ortofoto



Scheda EGP n.

D 106



Approvato con DCC 14/2015

Codice edificio	Zona censuaria	Sez. rilevamento	Codice via	N. civico	N. fabbricato
049018	-	-	049	18-P1	18-P1
Indirizzo Via Monte Pasubio					

Schedato ai sensi L.R. 24/85 art. 10 **Decreto N.** **del**

Superficie tutelata **Aree pertinenza sistemate**

Contesto di inserimento Edificio isolato

Data impianto originario 1854

Destinazione d'uso origin. **Destinazione d'uso attuale** Residenza

Particolari architettonici di rilievo Discreto

Particolari pittorici di rilievo

Strutture elevazione In sasso **Stato di conservazione** Mediocre

Strutture orizzontali Legno **Stato di conservazione**

Strutture copertura Laterizio e legno **Stato di conservazione**

Elementi incongrui

Grado di protezione P.R.G. C **Grado di protezione P.I.** D


Prescrizioni

Documentazione fotografica



Urb. Raffaele Gerometta
Urb. Fabio Vanin
Dott. For. Giovanni Trentanovi

Estratto ortofoto



Scheda EGP n.

D **107**



Approvato con DCC 15/2015

Codice edificio	Zona censuaria	Sez. rilevamento	Codice via	N. civico	N. fabbricato
068046	-	-	068	46	46
Indirizzo Via S. Urbano					

Schedato ai sensi L.R. 24/85 art. 10 **Decreto N.** **del**

Superficie tutelata **Aree pertinenza sistemate**

Contesto di inserimento Edificio isolato

Data impianto originario anteriore al 1854

Destinazione d'uso origin. **Destinazione d'uso attuale** Residenza rurale

Particolari architettonici di rilievo Discreto

Particolari pittorici di rilievo

Strutture elevazione Cotto e sasso **Stato di conservazione** Mediocre

Strutture orizzontali Legno **Stato di conservazione**

Strutture copertura Laterizio **Stato di conservazione**

Elementi incongrui

Grado di protezione P.R.G. C **Grado di protezione P.I.** D

Prescrizioni

Documentazione fotografica



Foto 2006



Foto 2016

Urb. Raffaele Gerometta
Urb. Fabio Vanin
Dott. For. Giovanni Trentanovi

Estratto ortofoto



Scheda EGP n.

D **108-1**



Codice edificio	Zona censuaria	Sez. rilevamento	Codice via	N. civico	N. fabbricato
D108-1	-	-	078	13	-
Indirizzo Via Villaraspà					

Schedato ai sensi L.R. 24/85 art. 10 **Decreto N.** **del**

Superficie tutelata **Aree pertinenza sistemate**

Contesto di inserimento Edificio isolato

Data impianto originario Primi anni del 1800

Destinazione d'uso origin. **Destinazione d'uso attuale** Residenza

Particolari architettonici di rilievo Discreto

Particolari pittorici di rilievo

Strutture elevazione In cotto ed in sasso **Stato di conservazione** Buono

Strutture orizzontali Legno **Stato di conservazione**

Strutture copertura Legno **Stato di conservazione**

Elementi incongrui

Grado di protezione P.R.G. C **Grado di protezione P.I.** D

Prescrizioni

Documentazione fotografica



Urb. Raffaele Gerometta
Urb. Fabio Vanin
Dott. For. Giovanni Trentanovi

Estratto ortofoto



Scheda EGP n.

D 108-2



Codice edificio	Zona censuaria	Sez. rilevamento	Codice via	N. civico	N. fabbricato
D108-2	-	-	078	17	D31
Indirizzo Via Villaraspà					

Schedato ai sensi L.R. 24/85 art. 10 **Decreto N.** **del**

Superficie tutelata **Aree pertinenza sistemate**

Contesto di inserimento Edificio isolato

Data impianto originario Primi anni del 1800

Destinazione d'uso origin. **Destinazione d'uso attuale** Stalla e fienile

Particolari architettonici di rilievo Modesto

Particolari pittorici di rilievo

Strutture elevazione In cotto ed in sasso **Stato di conservazione** Mediocre

Strutture orizzontali Legno **Stato di conservazione**

Strutture copertura Legno **Stato di conservazione**

Elementi incongrui

Grado di protezione P.R.G. C **Grado di protezione P.I.** D

Prescrizioni

Ammissa la demolizione e successiva ricostruzione con allineamento della linea di gronda alla cortina edilizia principale.

Documentazione fotografica



Urb. Raffaele Gerometta
Urb. Fabio Vanin
Dott. For. Giovanni Trentanovi

Estratto ortofoto



Scheda EGP n.

D 109



Codice edificio	Zona censuaria	Sez. rilevamento	Codice via	N. civico	N. fabbricato
D109	-	-	003	49	49
Indirizzo Via Antighe					

Schedato ai sensi Decreto N. del

Superficie tutelata Aree pertinenza sistemate

Contesto di inserimento Edificio in cortina

Data impianto originario 1890

Destinazione d'uso origin. Destinazione d'uso attuale Residenza

Particolari architettonici di rilievo Modesto

Particolari pittorici di rilievo

Strutture elevazione Cotto e sasso Stato di conservazione Cattivo

Strutture orizzontali Legno Stato di conservazione

Strutture copertura Legno Stato di conservazione

Elementi incongrui

Grado di protezione P.R.G. C Grado di protezione P.I. D

Prescrizioni

Documentazione fotografica



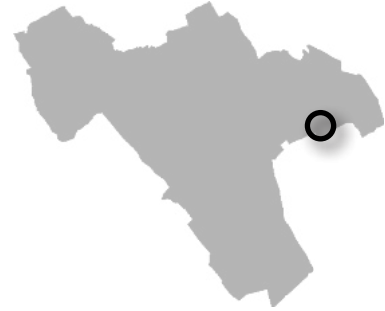
Urb. Raffaele Gerometta
Urb. Fabio Vanin
Dott. For. Giovanni Trentanovi

Estratto ortofoto



Scheda EGP n.

D 110



Codice edificio	Zona censuaria	Sez. rilevamento	Codice via	N. civico	N. fabbricato
D110	-	-	003	43	43
Indirizzo Via Antighe					

Schedato ai sensi altro **Decreto N.** **del**

Superficie tutelata **Aree pertinenza sistemate**

Contesto di inserimento Edificio in cortina

Data impianto originario 1947-1950

Destinazione d'uso origin. **Destinazione d'uso attuale** Residenza

Particolari architettonici di rilievo Modesto

Particolari pittorici di rilievo

Strutture elevazione Cotto e sasso **Stato di conservazione** Medio

Strutture orizzontali Latero cemento e legno **Stato di conservazione**

Strutture copertura Legno **Stato di conservazione**

Elementi incongrui

Grado di protezione P.R.G. C **Grado di protezione P.I.** D

Prescrizioni

Documentazione fotografica



Urb. Raffaele Gerometta
Urb. Fabio Vanin
Dott. For. Giovanni Trentanovi

Schede H
Edifici con Grado di Tutela



Estratto ortofoto



Scheda EGP n.

D 111



Codice edificio	Zona censuaria	Sez. rilevamento	Codice via	N. civico	N. fabbricato
D111	-	-	068	5	5
Indirizzo Via S. Urbano					

Schedato ai sensi altro **Decreto N.** **del**

Superficie tutelata **Aree pertinenza sistemate** giardino

Contesto di inserimento In ambito edificato urbano

Data impianto originario 1930

Destinazione d'uso origin. Residenza **Destinazione d'uso attuale** Residenza

Particolari architettonici di rilievo

Particolari pittorici di rilievo

Strutture elevazione Laterizio **Stato di conservazione** Medio

Strutture orizzontali Latero cemento **Stato di conservazione** Medio

Strutture copertura Legno **Stato di conservazione** Medio

Elementi incongrui

Grado di protezione P.R.G. C **Grado di protezione P.I.** D

Prescrizioni

Documentazione fotografica



Urb. Raffaele Gerometta
Urb. Fabio Vanin
Dott. For. Giovanni Trentanovi

Estratto ortofoto



Scheda EGP n.

D 112



Codice edificio	Zona censuaria	Sez. rilevamento	Codice via	N. civico	N. fabbricato
D112	-	-	070	P12-P13	P12-P13
Indirizzo Via S. Vettore					

Schedato ai sensi altro **Decreto N.** **del**

Superficie tutelata **Aree pertinenza sistemate**

Contesto di inserimento Edificio isolato

Data impianto originario 1854

Destinazione d'uso origin. **Destinazione d'uso attuale** Annesso agricolo

Particolari architettonici di rilievo Discreto

Particolari pittorici di rilievo

Strutture elevazione In cotto ed in sasso **Stato di conservazione** Buono

Strutture orizzontali Ferro e latero cemento **Stato di conservazione**

Strutture copertura Legno **Stato di conservazione**

Elementi incongrui

Grado di protezione P.R.G. C **Grado di protezione P.I.** D

Prescrizioni

Documentazione fotografica



Urb. Raffaele Gerometta
Urb. Fabio Vanin
Dott. For. Giovanni Trentanovi

Estratto ortofoto



Scheda EGP n.

D 113



Codice edificio	Zona censuaria	Sez. rilevamento	Codice via	N. civico	N. fabbricato
D113	-	-	048	23	D3
Indirizzo Via Montegrappa					

Schedato ai sensi L.R. 24/85 art. 10 **Decreto N.** **del**

Superficie tutelata **Aree pertinenza sistemate**

Contesto di inserimento Edificio isolato

Data impianto originario anteriore al 1854

Destinazione d'uso origin. **Destinazione d'uso attuale** Annesso agricolo

Particolari architettonici di rilievo Modesto

Particolari pittorici di rilievo

Strutture elevazione In cotto ed in sasso **Stato di conservazione** Pessimo

Strutture orizzontali Legno **Stato di conservazione**

Strutture copertura Legno **Stato di conservazione**

Elementi incongrui

Grado di protezione P.R.G. C **Grado di protezione P.I.** D


Prescrizioni

Documentazione fotografica



Urb. Raffaele Gerometta
Urb. Fabio Vanin
Dott. For. Giovanni Trentanovi

Estratto ortofoto



Scheda EGP n.

D 114



Codice edificio	Zona censuaria	Sez. rilevamento	Codice via	N. civico	N. fabbricato
D114	-	-	066	8-10	8-10
Indirizzo Via S. Martino					

Schedato ai sensi altro **Decreto N.** **del**

Superficie tutelata **Aree pertinenza sistemate**

Contesto di inserimento Edificio isolato

Data impianto originario 1854

Destinazione d'uso origin. **Destinazione d'uso attuale** Residenza

Particolari architettonici di rilievo Discreto

Particolari pittorici di rilievo

Strutture elevazione Cotto e sasso **Stato di conservazione** Buono

Strutture orizzontali Latero cemento, legno **Stato di conservazione**

Strutture copertura Legno **Stato di conservazione**

Elementi incongrui

Grado di protezione P.R.G. C **Grado di protezione P.I.** D

Prescrizioni

Documentazione fotografica



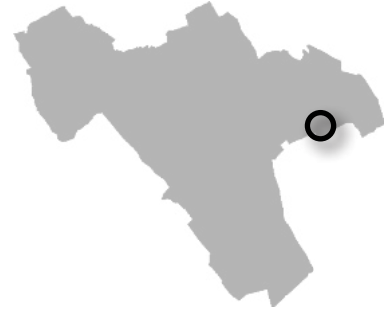
Urb. Raffaele Gerometta
Urb. Fabio Vanin
Dott. For. Giovanni Trentanovi

Estratto ortofoto



Scheda EGP n.

D 115



Codice edificio	Zona censuaria	Sez. rilevamento	Codice via	N. civico	N. fabbricato
D115	-	-	003	45, 47	45, 47
Indirizzo Via Antighe					

Schedato ai sensi altro **Decreto N.** **del**

Superficie tutelata **Aree pertinenza sistemate**

Contesto di inserimento Edificio in cortina

Data impianto originario 1919-1921

Destinazione d'uso origin. **Destinazione d'uso attuale** Residenza

Particolari architettonici di rilievo Modesto

Particolari pittorici di rilievo

Strutture elevazione Cotto e sasso **Stato di conservazione** Buono

Strutture orizzontali Legno **Stato di conservazione**

Strutture copertura Legno **Stato di conservazione**

Elementi incongrui

Grado di protezione P.R.G. C **Grado di protezione P.I.** D

Prescrizioni

Documentazione fotografica



Urb. Raffaele Gerometta
Urb. Fabio Vanin
Dott. For. Giovanni Trentanovi

Estratto ortofoto



Scheda EGP n.

D 116



Codice edificio	Zona censuaria	Sez. rilevamento	Codice via	N. civico	N. fabbricato
D116	d	-	045	11	11
Indirizzo Via Giacomo Matteotti					

Schedato ai sensi altro **Decreto N.** **del**

Superficie tutelata **Aree pertinenza sistemate**

Contesto di inserimento -

Data impianto originario Primi anni del '900

Destinazione d'uso origin. **Destinazione d'uso attuale** Residenziale

Particolari architettonici di rilievo Discreto

Particolari pittorici di rilievo

Strutture elevazione In cotto **Stato di conservazione** Mediocre

Strutture orizzontali Latero cemento **Stato di conservazione**

Strutture copertura Legno **Stato di conservazione**

Elementi incongrui

Grado di protezione P.R.G. - **Grado di protezione P.I.** D

Prescrizioni

Si prescrive la demolizione e fedele riproposizione, conservando la volumetria, la sagoma, il disegno di facciata, gli elementi architettonici e i materiali tipici.

Documentazione fotografica



Foto 2006



Foto 2022

Urb. Raffaele Gerometta
Urb. Fabio Vanin
Dott. For. Giovanni Trentanovi
Arch. Chiara Vitabile

Estratto ortofoto



Scheda EGP n.

D 116



Codice edificio	Zona censuaria	Sez. rilevamento	Codice via	N. civico	N. fabbricato
D116	d	-	045	11	11
Indirizzo Via Giacomo Matteotti					



Schede H
Edifici con Grado di Tutela

Urb. Raffaele Gerometta
Urb. Fabio Vanin
Dott. For. Giovanni Trentanovi
Arch. Chiara Vitabile



Estratto ortofoto



Scheda EGP n.

D 117



Codice edificio	Zona censuaria	Sez. rilevamento	Codice via	N. civico	N. fabbricato
D117	d	-	045	15	15
Indirizzo Via Giacomo Matteotti					

Schedato ai sensi altro **Decreto N.** **del**

Superficie tutelata **Aree pertinenza sistemate**

Contesto di inserimento -

Data impianto originario Primi anni del '900

Destinazione d'uso origin. **Destinazione d'uso attuale** Residenziale

Particolari architettonici di rilievo Discreto

Particolari pittorici di rilievo

Strutture elevazione In cotto **Stato di conservazione** Mediocre

Strutture orizzontali Latero cemento **Stato di conservazione**

Strutture copertura Legno **Stato di conservazione**

Elementi incongrui

Grado di protezione P.R.G. - **Grado di protezione P.I.** D

Prescrizioni

Si prescrive la demolizione e fedele riproposizione, conservando la volumetria, la sagoma, il disegno di facciata, gli elementi architettonici e i materiali tipici.

Documentazione fotografica



Urb. Raffaele Gerometta
Urb. Fabio Vanin
Dott. For. Giovanni Trentanovi
Arch. Chiara Vitabile

Estratto ortofoto



Scheda EGP n.

D 118



Codice edificio	Zona censuaria	Sez. rilevamento	Codice via	N. civico	N. fabbricato
D118	d	-	045	19	19
Indirizzo Via Giacomo Matteotti					

Schedato ai sensi altro **Decreto N.** **del**

Superficie tutelata **Aree pertinenza sistemate**

Contesto di inserimento -

Data impianto originario Primi anni del '900

Destinazione d'uso origin. **Destinazione d'uso attuale** Residenziale

Particolari architettonici di rilievo Discreto

Particolari pittorici di rilievo

Strutture elevazione In cotto **Stato di conservazione** Mediocre

Strutture orizzontali Latero cemento **Stato di conservazione**

Strutture copertura Legno **Stato di conservazione**

Elementi incongrui

Grado di protezione P.R.G. - **Grado di protezione P.I.** D

Prescrizioni

Si prescrive la demolizione e fedele riproposizione, conservando la volumetria, la sagoma, il disegno di facciata, gli elementi architettonici e i materiali tipici.

Documentazione fotografica



Urb. Raffaele Gerometta
Urb. Fabio Vanin
Dott. For. Giovanni Trentanovi
Arch. Chiara Vitabile

Estratto ortofoto

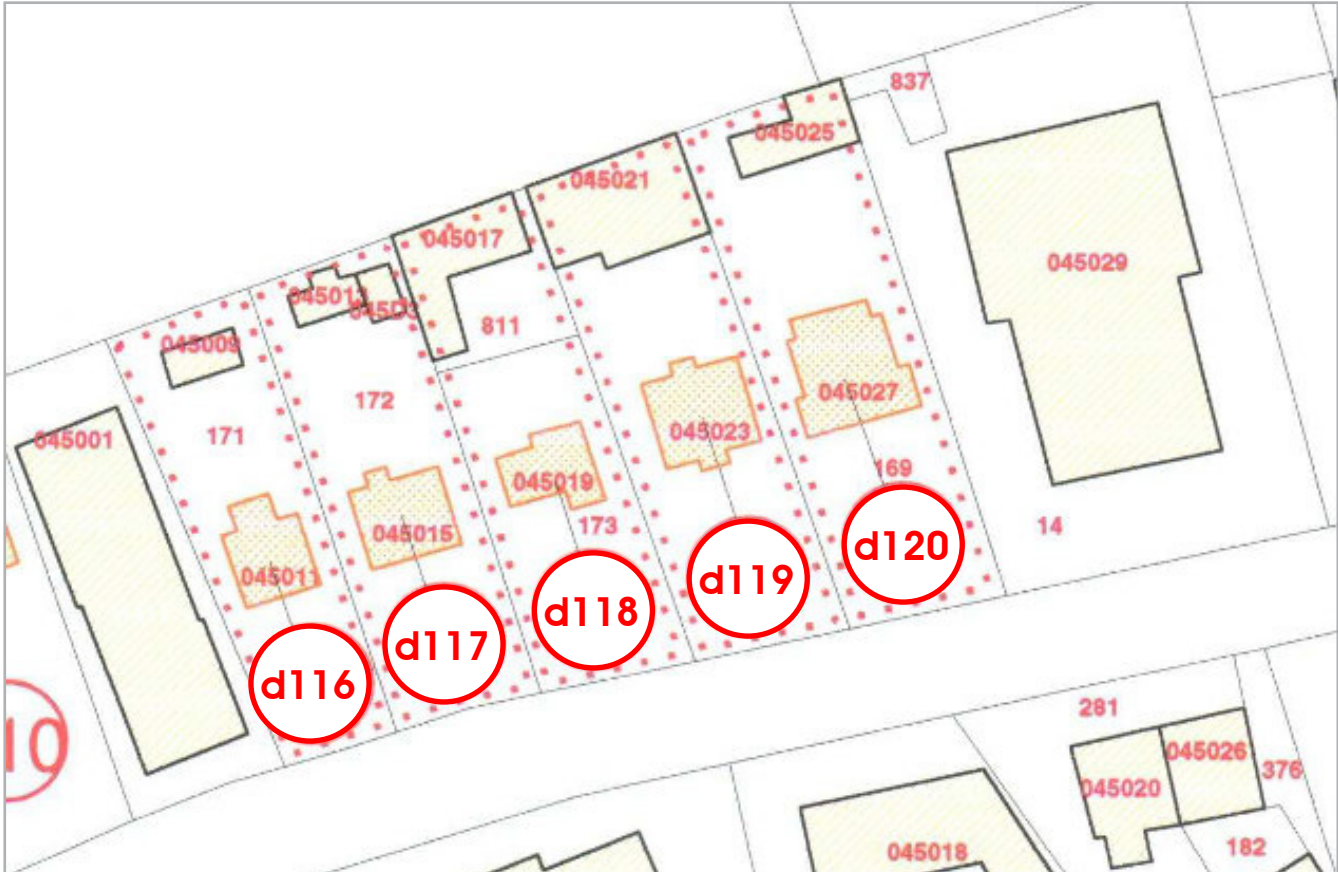


Scheda EGP n.

D 118



Codice edificio	Zona censuaria	Sez. rilevamento	Codice via	N. civico	N. fabbricato
D118	d	-	045	19	19
Indirizzo Via Giacomo Matteotti					



Schede H
Edifici con Grado di Tutela

Urb. Raffaele Gerometta
Urb. Fabio Vanin
Dott. For. Giovanni Trentanovi
Arch. Chiara Vitabile



Estratto ortofoto



Scheda EGP n.

D 119



Codice edificio	Zona censuaria	Sez. rilevamento	Codice via	N. civico	N. fabbricato
D119	d	-	045	23	23
Indirizzo Via Giacomo Matteotti					

Schedato ai sensi altro **Decreto N.** **del**

Superficie tutelata **Aree pertinenza sistemate**

Contesto di inserimento -

Data impianto originario Primi anni del '900

Destinazione d'uso origin. **Destinazione d'uso attuale** Residenziale

Particolari architettonici di rilievo Discreto

Particolari pittorici di rilievo

Strutture elevazione In cotto e altro **Stato di conservazione** Buono

Strutture orizzontali Latero cemento **Stato di conservazione**

Strutture copertura Laterizio **Stato di conservazione**

Elementi incongrui

Grado di protezione P.R.G. - **Grado di protezione P.I.** D

Prescrizioni
 Si prescrive la demolizione e fedele riproposizione, conservando la volumetria, la sagoma, il disegno di facciata, gli elementi architettonici e i materiali tipici.

Documentazione fotografica



Foto 2006



Foto 2022

Urb. Raffaele Gerometta
 Urb. Fabio Vanin
 Dott. For. Giovanni Trentanovi
 Arch. Chiara Vitabile

Estratto ortofoto

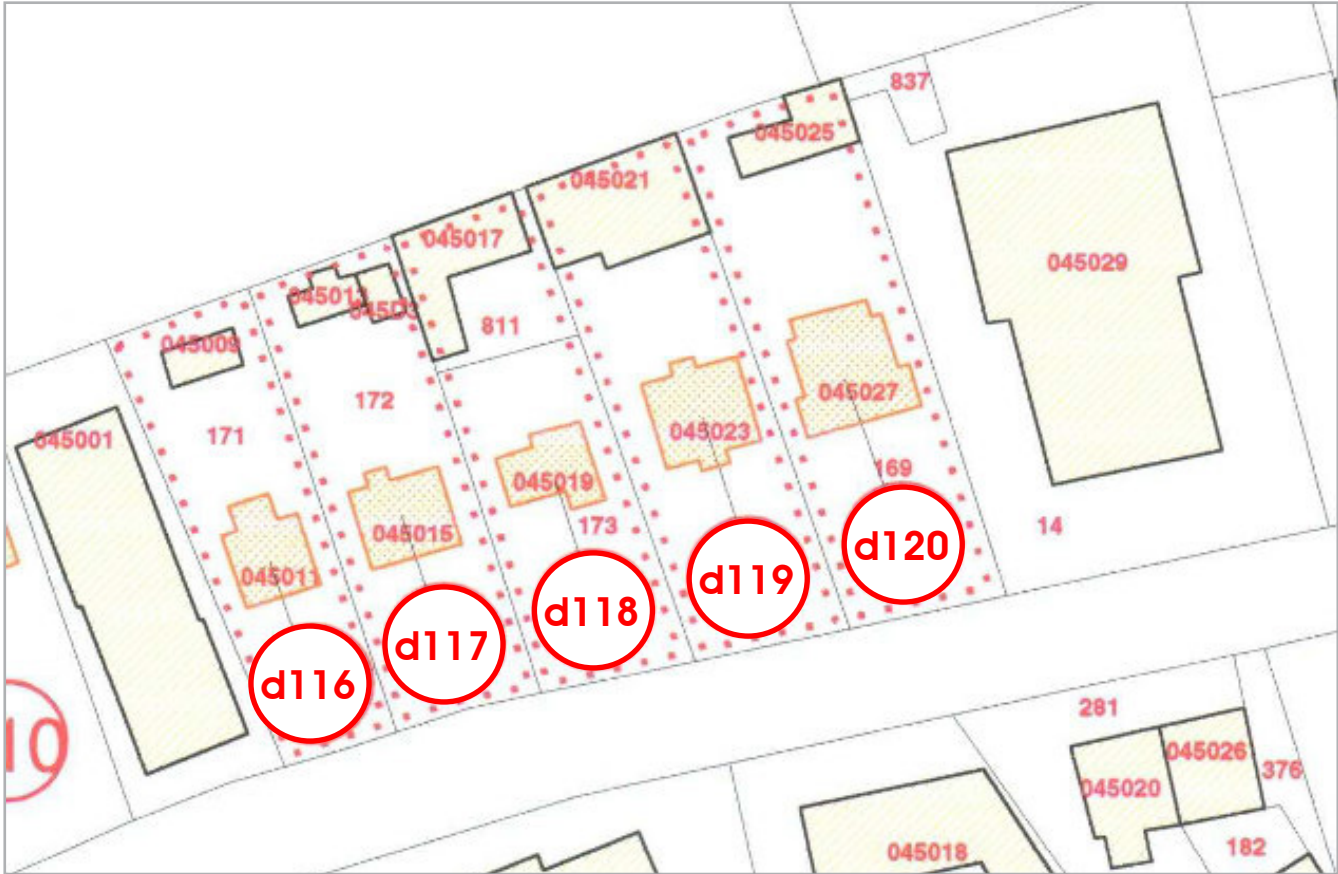


Scheda EGP n.

D 119



Codice edificio	Zona censuaria	Sez. rilevamento	Codice via	N. civico	N. fabbricato
D119	d	-	045	23	23
Indirizzo Via Giacomo Matteotti					



Urb. Raffaele Gerometta
Urb. Fabio Vanin
Dott. For. Giovanni Trentanovi
Arch. Chiara Vitabile

Estratto ortofoto



Scheda EGP n.

D 120



Codice edificio	Zona censuaria	Sez. rilevamento	Codice via	N. civico	N. fabbricato
D120	d	-	045	27	27
Indirizzo Via Giacomo Matteotti					

Schedato ai sensi altro **Decreto N.** **del**

Superficie tutelata **Aree pertinenza sistemate**

Contesto di inserimento -

Data impianto originario Primi anni del '900

Destinazione d'uso origin. **Destinazione d'uso attuale** Residenziale

Particolari architettonici di rilievo Discreto

Particolari pittorici di rilievo

Strutture elevazione In cotto **Stato di conservazione** Mediocre

Strutture orizzontali Latero cemento **Stato di conservazione**

Strutture copertura Legno **Stato di conservazione**

Elementi incongrui

Grado di protezione P.R.G. - **Grado di protezione P.I.** D

Prescrizioni

Si prescrive la demolizione e fedele riproposizione, conservando la volumetria, la sagoma, il disegno di facciata, gli elementi architettonici e i materiali tipici.

Documentazione fotografica



Foto 2006



Foto 2022

Urb. Raffaele Gerometta
Urb. Fabio Vanin
Dott. For. Giovanni Trentanovi
Arch. Chiara Vitabile

Estratto ortofoto

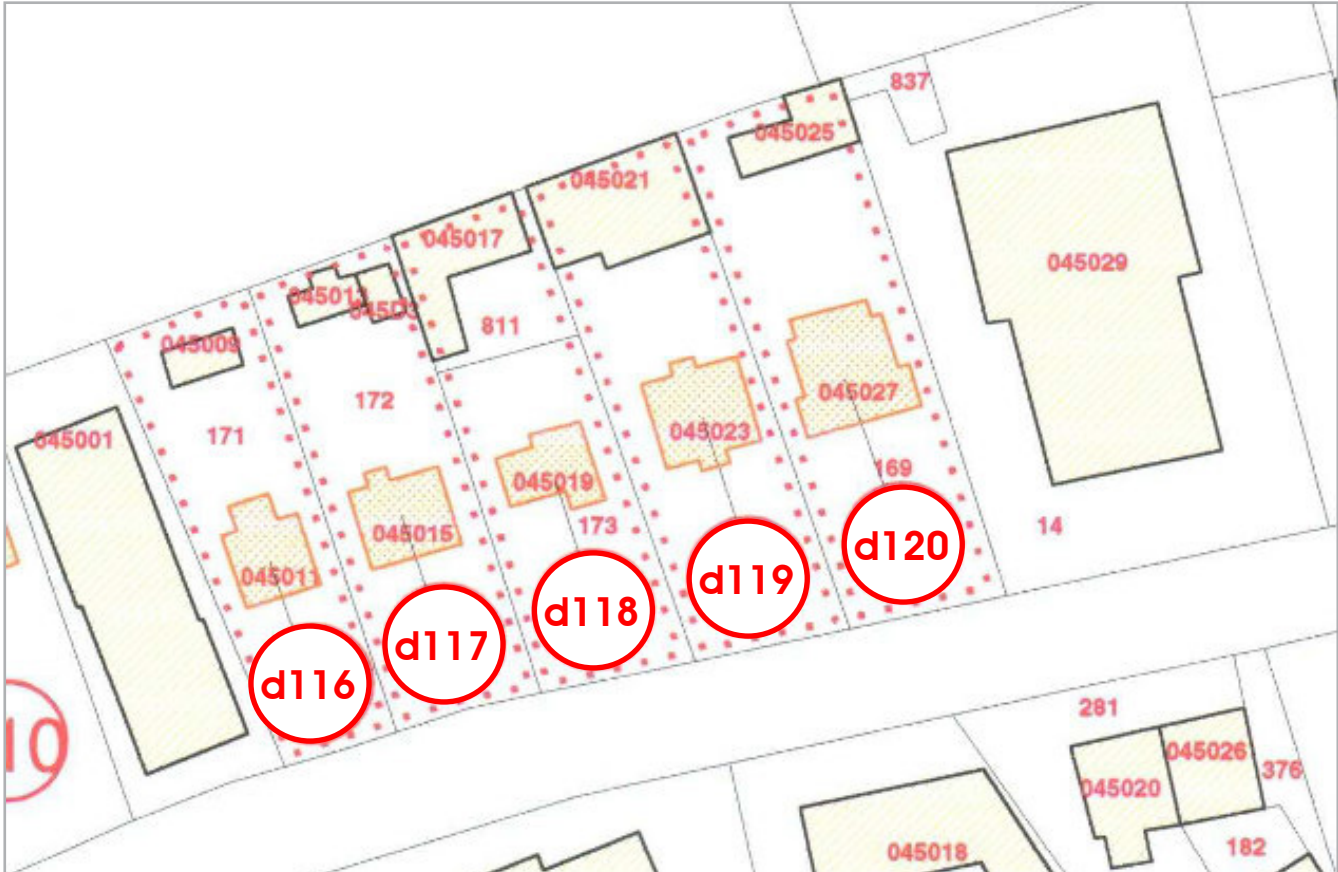


Scheda EGP n.


D 120



Codice edificio	Zona censuaria	Sez. rilevamento	Codice via	N. civico	N. fabbricato
D120	d	-	045	27	27
Indirizzo Via Giacomo Matteotti					



Estratto ortofoto



Scheda EGP n.

E 006



Codice edificio	Zona censuaria	Sez. rilevamento	Codice via	N. civico	N. fabbricato
E06	-	-	004	74	P36
Indirizzo Via XXX Aprile					

Schedato ai sensi altro **Decreto N.** **del**

Superficie tutelata **Aree pertinenza sistemate**

Contesto di inserimento Edificio isolato

Data impianto originario Primi anni del '900

Destinazione d'uso origin. **Destinazione d'uso attuale** Residenza

Particolari architettonici di rilievo Discreto

Particolari pittorici di rilievo

Strutture elevazione Sasso **Stato di conservazione** Buono

Strutture orizzontali Latero cemento **Stato di conservazione**

Strutture copertura Laterizio **Stato di conservazione**

Elementi incongrui

Grado di protezione P.R.G. D **Grado di protezione P.I.** E

Prescrizioni

Documentazione fotografica



Urb. Raffaele Gerometta
Urb. Fabio Vanin
Dott. For. Giovanni Trentanovi

Estratto ortofoto



Scheda EGP n.

E 007



Codice edificio	Zona censuaria	Sez. rilevamento	Codice via	N. civico	N. fabbricato
E07	-	-	074	12	12
Indirizzo Via Valle in Colle					

Schedato ai sensi L.R. 24/85 art. 10 **Decreto N.** **del**

Superficie tutelata **Aree pertinenza sistemate**

Contesto di inserimento Edificio isolato

Data impianto originario Primi anni del '900

Destinazione d'uso origin. **Destinazione d'uso attuale** Residenza

Particolari architettonici di rilievo Modesto

Particolari pittorici di rilievo

Strutture elevazione Cotto e sasso **Stato di conservazione** Buono

Strutture orizzontali Legno **Stato di conservazione**

Strutture copertura Legno **Stato di conservazione**

Elementi incongrui

Grado di protezione P.R.G. D **Grado di protezione P.I.** E

Prescrizioni

Documentazione fotografica



Estratto ortofoto



Scheda EGP n.

E **008**



Codice edificio	Zona censuaria	Sez. rilevamento	Codice via	N. civico	N. fabbricato
E08	-	-	050	8	8
Indirizzo Via Monte Ortigara					

Schedato ai sensi L.R. 24/85 art. 10 **Decreto N.** **del**

Superficie tutelata **Aree pertinenza sistemate**

Contesto di inserimento Edificio isolato

Data impianto originario 1854

Destinazione d'uso origin. **Destinazione d'uso attuale** Residenza

Particolari architettonici di rilievo Discreto

Particolari pittorici di rilievo

Strutture elevazione Cotto e sasso **Stato di conservazione** Buono

Strutture orizzontali Legno **Stato di conservazione**

Strutture copertura Legno **Stato di conservazione**

Elementi incongrui

Grado di protezione P.R.G. D **Grado di protezione P.I.** E

Prescrizioni

Documentazione fotografica



Foto 2006



Foto 2016

Urb. Raffaele Gerometta
Urb. Fabio Vanin
Dott. For. Giovanni Trentanovi

Estratto ortofoto



Scheda EGP n.

E **009**



Codice edificio	Zona censuaria	Sez. rilevamento	Codice via	N. civico	N. fabbricato
E09	-	-	050	-	-
Indirizzo Via Monte Ortigara					

Schedato ai sensi L.R. 24/85 art. 10	Decreto N.	del
Superficie tutelata	Aree pertinenza sistemate	

Contesto di inserimento	Edificio isolato	
Data impianto originario	1966	
Destinazione d'uso origin.		Destinazione d'uso attuale Volume abbandonato
Particolari architettonici di rilievo	Discreto	
Particolari pittorici di rilievo		
Strutture elevazione	Cotto e sasso	Stato di conservazione Pessimo
Strutture orizzontali	Legno	Stato di conservazione
Strutture copertura	Legno	Stato di conservazione
Elementi incongrui		
Grado di protezione P.R.G. D	Grado di protezione P.I. E	

Prescrizioni

Documentazione fotografica

