



PI 2017

COMUNE DI CORNUDA



SKE

Piano degli Interventi
Piano Regolatore Comunale LR 11/2004

Schede I. Edifici con Grado di Protezione (EGP) nei centri storici

Elaborato 18

MA
TA

ENGINEERING

Piano degli Interventi (PI)
Adottato con DCC n. 35 del 03/08/2017
Approvato con DCC n. 48 del 21/11/2017



COMUNE DI CORNUDA
Piazza Giovanni XXIII, 1 – Cornuda (TV)
Tel. +39 (0423) 040400 – Fax. +39 (0423) 839522

ADOZIONE

D.C.C. n. 35 del 03/08/2017

APPROVAZIONE

D.C.C. n. 48 del 21/11/2017

Il Sindaco

Dott. Claudio SARTOR

L'Assessore all'Urbanistica

Dott. Enrico GALLINA

Il Responsabile Ufficio Urbanistica

Geom. Antonio AGNOLAZZA

Il Segretario Comunale

Dott. Massimo CARGNIN

GRUPPO DI LAVORO

Progettisti

Urbanista Raffaele GEROMETTA

Urbanista Fabio VANIN

Architetto Mauro LION

ORDINE RAFFAELE
degli ARCHITETTI GEROMETTA
PIANIFICATORI FABIO VANIN
della provincia di TREVISO settore pianificazione territoriale sede in A
PIANIFICATORE TERRITORIALE

Gruppo di valutazione

Ingegnere Elettra LOWENTHAL

Dott.ssa in Scienze Amb. Lucia FOLTRAN

Contributi specialistici

Urbanista Matteo Larese GORTIGO

Ingegnere Chiara LUCIANI

Dott. in Scienze Amb. Marco PILAN

Ingegnere Lino POLLASTRI

Dott. forestale Giovanni TRENTANOVI

MATE Engineering
Sede legale: Via San Felice, 21 - 40122 - Bologna (BO)
Tel. +39 (051) 2912911 Fax. +39 (051) 239714
Sede operativa: Via Treviso, 18 - 31020 - San Vendemiano (TV)
Tel. +39 (0438) 412433 Fax. +39 (0438) 429000

e-mail: mateng@mateng.it



SCHEDA I. EDIFICI CON GRADO DI PROTEZIONE (EGP) NEI CENTRI STORICI

Grado di protezione PI	Numero scheda EGP / CS	Scheda rivista dal PI	Grado di protezione PRG	Grado modificato dal PI
a	a9			
a	a17			
b	b36			
b	b37			
b	b38			
b	b39			
b	b40			
b	b47			
b	b48			
b	b49			
b	b50			
b	b51			
b	b52			
c	c37			
c	c38			
c	c42			
c	c44			
c	c46			
c	c48			
c	c49			
c	c50			
c	c51			
c	c52			
c	c53			
c	c54			
c	c55			
c	c56			
c	c57			
c	c58			
c	c59			
c	c60			
d	d63			
d	d64			
d	d65			
d	d66			
d	d67			
d	d68			
d	d69			
d	d70			
d	d71			
d	d72			
d	d73			
d	d74			
d	d74			
d	d75			
d	d76			
d	d77			
d	d78			
d	d78			
d	d79			
d	d80			
d	d81			
d	d82			
d	d83			
d	d85			
d	d86			

Comune di Cornuda (TV)
Piano degli Interventi

d	d87			
d	d88			
d	d89			
d	d90			
d	d91			
d	d92			
d	d93			
d	d94			
d	d95			
d	d96			
d	d97			
d	d98			
d	d99			
f	f4			

COMUNE DI CORNUDA (TV)

Beni ambientali ed architettonici

Scheda

B

Codice Edificio: A009	Zona Censuaria: a	Sez. Rilevamento:	Codice Via: 004	Numero Civico: 50-48	N. Fabbricato: 50-48
--------------------------	----------------------	-------------------	--------------------	-------------------------	-------------------------

Indirizzo: VIA XXX APRILE

Schedato ai Sensi: L.1089 Decreto Numero: 0 del: 30/04/1932

Superficie Tutelata: AreePertinenzaSistematate: GIARDINO CON STATUA

Contesto di Inserimento: EDIFICIO ISOLATO

Impianto Originario Databile: 1700

DestinazioneD'usoOriginaria: RESIDENZA DestinazioneD'usoAttuale: RESIDENZA (META' VILLA)

Particolari Architettonici Di Rilievo: NOTEVOLE

Particolari Pittorici Di Rilievo:

Strutture Elevazione: IN SASSO Stato Conservazione: scadente

Strutture Orizzontali: LEGNO Stato Conservazione:

Strutture Copertura: lignea Stato Conservazione:

Elementi Incongrui:

Grado di Protezione: A9

Data: 06/04/2006

Fotografia: 004050

Rilevatore:

Rullino:



COMUNE DI CORNUDA (TV)

Beni ambientali ed architettonici

Scheda

B

Codice Edificio:

A009

Zona Censuaria:

a

Sez. Rilevamento:

Codice Via:

004

Numero Civico:

50-48

N. Fabricato:

50-48

Indirizzo: VIA XXX APRILE



COMUNE DI CORNUDA (TV)

Beni ambientali ed architettonici

Scheda

B

Codice Edificio: A017	Zona Censuaria: a	Sez. Rilevamento:	Codice Via: 004	Numero Civico: P33	N. Fabbricato:
--------------------------	----------------------	-------------------	--------------------	-----------------------	----------------

Indirizzo: VIA XXX APRILE

Schedato ai Sensi: interno ai perimetri della L.R. 80/80

Decreto Numero:

del:

Superficie Tutelata:

AreePertinenzaSistematate:

Contesto di Inserimento: Centro Storico

Impianto Originario Databile:

DestinazioneD'usoOriginaria:

DestinazioneD'usoAttuale:

Oratorio S. Rocco

Particolari Architettonici Di Rilievo: notevole

Particolari Pittorici Di Rilievo:

Strutture Elevazione: pietra

Stato Conservazione: normale

Strutture Orizzontali: legno

Stato Conservazione:

Strutture Copertura: coppi in cotto

Stato Conservazione:

Elementi Incongrui:

Grado di Protezione: A17

Data: 06/04/2006

Fotografia:

A17

Rilevatore:

Rullino:



COMUNE DI CORNUDA (TV)

Beni ambientali ed architettonici

Scheda

B

Codice Edificio:

A017

Zona Censuaria:

a

Sez. Rilevamento:

Codice Via:

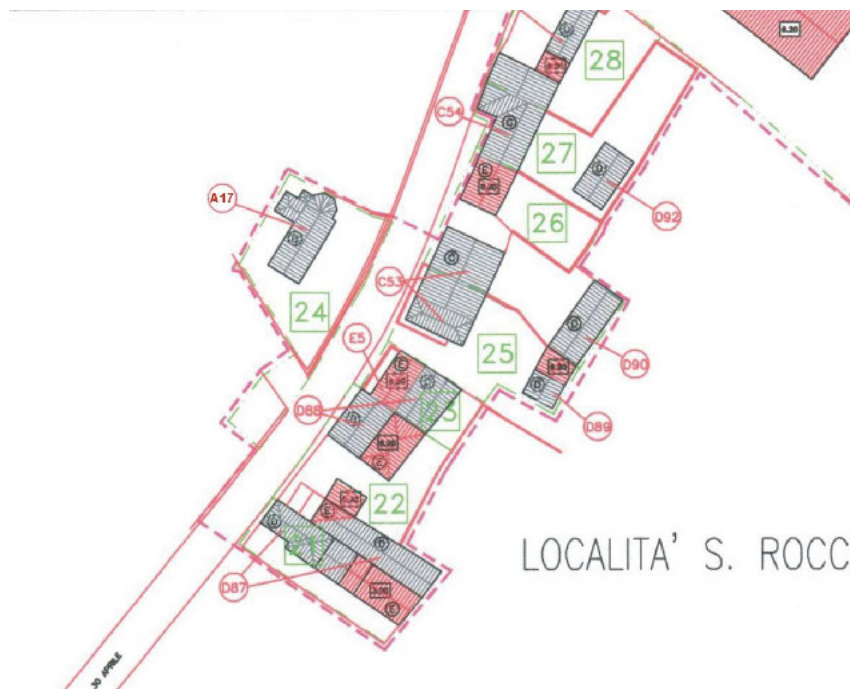
004

Numero Civico:

P33

N. Fabricato:

Indirizzo: VIA XXX APRILE



COMUNE DI CORNUDA (TV)

Beni ambientali ed architettonici

Scheda

B

Codice Edificio: B036	Zona Censuaria: b	Sez. Rilevamento:	Codice Via: 040	Numero Civico: D5	N. Fabbricato:
--------------------------	----------------------	-------------------	--------------------	----------------------	----------------

Indirizzo: VIA 8/9 MAGGIO

Schedato ai Sensi: interno ai perimetri della L.R. 80/80

Decreto Numero:

del:

Superficie Tutelata:

AreePertinenzaSistematate:

Contesto di Inserimento: giardino

Impianto Originario Databile: ante 1800

DestinazioneD'usoOriginaria:

DestinazioneD'usoAttuale:

abitazione

Particolari Architettonici Di Rilievo: notevole

Particolari Pittorici Di Rilievo:

Strutture Elevazione: in cotto e pietra

Stato Conservazione: normale

Strutture Orizzontali: legno

Stato Conservazione:

Strutture Copertura: coppi in cotto

Stato Conservazione:

Elementi Incongrui:

Grado di Protezione: B36

Data: 06/04/2006

Fotografia:

B36

Rilevatore:

Rullino:



COMUNE DI CORNUDA (TV)

Beni ambientali ed architettonici

Scheda

B

Codice Edificio: B036	Zona Censuaria: b	Sez. Rilevamento:	Codice Via: 040	Numero Civico: D5	N. Fabbricato:
--------------------------	----------------------	-------------------	--------------------	----------------------	----------------

Indirizzo: VIA 8/9 MAGGIO



COMUNE DI CORNUDA (TV)

Beni ambientali ed architettonici

Scheda

B

Codice Edificio: B037	Zona Censuaria: b	Sez. Rilevamento:	Codice Via: 042	Numero Civico: 2	N. Fabbricato:
--------------------------	----------------------	-------------------	--------------------	---------------------	----------------

Indirizzo: PIAZZA GUGLIELMO MARCONI

Schedato ai Sensi: interno ai perimetri della L.R. 80/80 Decreto Numero: del:

Superficie Tutelata: AreePertinenzaSistematate:

Contesto di Inserimento: Centro Storico

Impianto Originario Databile:

DestinazioneD'usoOriginaria: DestinazioneD'usoAttuale: abitazione, bar-pizzeria

Particolari Architettonici Di Rilievo: notevole

Particolari Pittorici Di Rilievo:

Strutture Elevazione: pietra Stato Conservazione: normale

Strutture Orizzontali: laterocemento Stato Conservazione:

Strutture Copertura: coppi in cotto Stato Conservazione:

Elementi Incongrui:

Grado di Protezione: B37

Data: 06/04/2006 Fotografia: B37

Rilevatore: Rullino:



COMUNE DI CORNUDA (TV)

Beni ambientali ed architettonici

Scheda

B

Codice Edificio:

B037

Zona Censuaria:

b

Sez. Rilevamento:

Codice Via:

042

Numero Civico:

2

N. Fabricato:

Indirizzo: PIAZZA GUGLIELMO MARCONI



COMUNE DI CORNUDA (TV)

Beni ambientali ed architettonici

Scheda

B

Codice Edificio: B038	Zona Censuaria: b	Sez. Rilevamento:	Codice Via: 040	Numero Civico: 2	N. Fabbricato:
--------------------------	----------------------	-------------------	--------------------	---------------------	----------------

Indirizzo: VIA 8/9 MAGGIO

Schedato ai Sensi: interno ai perimetri della L.R. 80/80

Decreto Numero:

del:

Superficie Tutelata:

AreePertinenzaSistematate:

Contesto di Inserimento: Centro Storico

Impianto Originario Databile: 1800-1850

DestinazioneD'usoOriginaria:

DestinazioneD'usoAttuale: abitazione,attività com.

Particolari Architettonici Di Rilievo: notevole

Particolari Pittorici Di Rilievo:

Strutture Elevazione: miste

Stato Conservazione: normale

Strutture Orizzontali: legno

Stato Conservazione:

Strutture Copertura: coppi in cotto

Stato Conservazione:

Elementi Incongrui:

Grado di Protezione: B38

Data: 06/04/2006

Fotografia: B38

Rilevatore:

Rullino:



COMUNE DI CORNUDA (TV)

Beni ambientali ed architettonici

Scheda

B

Codice Edificio:

B038

Zona Censuaria:

b

Sez. Rilevamento:

Codice Via:

040

Numero Civico:

2

N. Fabricato:

Indirizzo: VIA 8/9 MAGGIO



COMUNE DI CORNUDA (TV)

Beni ambientali ed architettonici

Scheda

B

Codice Edificio: B039	Zona Censuaria: c	Sez. Rilevamento:	Codice Via: 040	Numero Civico: 10	N. Fabbricato:
--------------------------	----------------------	-------------------	--------------------	----------------------	----------------

Indirizzo: VIA 8/9 MAGGIO

Schedato ai Sensi: interno ai perimetri della L.R. 80/80

Decreto Numero:

del:

Superficie Tutelata:

AreePertinenzaSistematate:

Contesto di Inserimento: Centro Storico

Impianto Originario Databile: 1850-1900

DestinazioneD'usoOriginaria:

DestinazioneD'usoAttuale:

abitazione

Particolari Architettonici Di Rilievo: notevole

Particolari Pittorici Di Rilievo:

Strutture Elevazione: pietra

Stato Conservazione: mediocre

Strutture Orizzontali: legno

Stato Conservazione:

Strutture Copertura: coppi in cotto

Stato Conservazione:

Elementi Incongrui:

Grado di Protezione: B39

Data: 06/04/2006

Fotografia:

B39

Rilevatore:

Rullino:



COMUNE DI CORNUDA (TV)

Beni ambientali ed architettonici

Scheda

B

Codice Edificio:

B039

Zona Censuaria:

c

Sez. Rilevamento:

Codice Via:

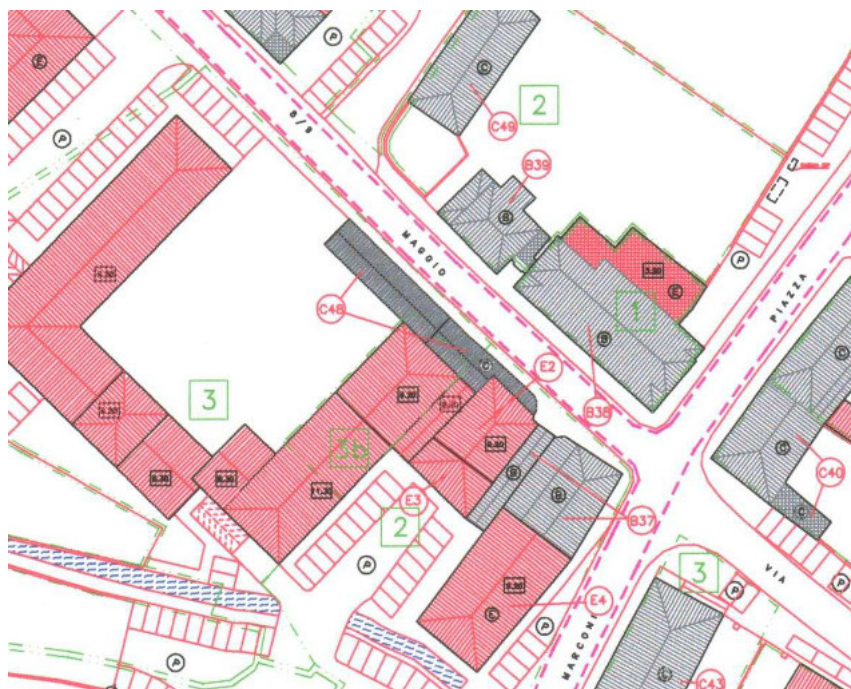
040

Numero Civico:

10

N. Fabricato:

Indirizzo: VIA 8/9 MAGGIO



COMUNE DI CORNUDA (TV)

Beni ambientali ed architettonici

Scheda

B

Codice Edificio: B040	Zona Censuaria: c	Sez. Rilevamento:	Codice Via: 004	Numero Civico: 125-127	N. Fabbricato:
--------------------------	----------------------	-------------------	--------------------	---------------------------	----------------

Indirizzo: VIA XXX APRILE

Schedato ai Sensi: interno ai perimetri della L.R. 80/80

Decreto Numero:

del:

Superficie Tutelata: AreePertinenzaSistematate:

Contesto di Inserimento: Centro Storico

Impianto Originario Databile:

DestinazioneD'usoOriginaria: DestinazioneD'usoAttuale: abitazione

Particolari Architettonici Di Rilievo: notevole

Particolari Pittorici Di Rilievo:

Strutture Elevazione: in cotto e pietra

Stato Conservazione: mediocre

Strutture Orizzontali: legno

Stato Conservazione:

Strutture Copertura: coppi in cotto

Stato Conservazione:

Elementi Incongrui:

Grado di Protezione: B40

Data: 06/04/2006

Fotografia: B40

Rilevatore:

Rullino:



COMUNE DI CORNUDA (TV)

Beni ambientali ed architettonici

Scheda

B

Codice Edificio:

B040

Zona Censuaria:

c

Sez. Rilevamento:

Codice Via:

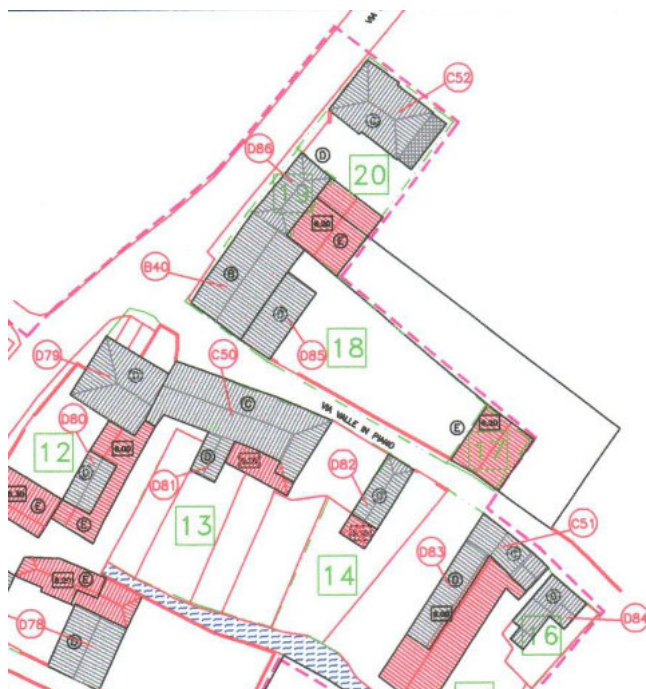
004

Numero Civico:

125-127

N. Fabbricato:

Indirizzo: VIA XXX APRILE



COMUNE DI CORNUDA (TV)

Beni ambientali ed architettonici

Scheda

B

Codice Edificio: B047	Zona Censuaria: c	Sez. Rilevamento:	Codice Via: 032	Numero Civico: 4	N. Fabbricato:
--------------------------	----------------------	-------------------	--------------------	---------------------	----------------

Indirizzo: PIAZZA GIOVANNI XXIII

Schedato ai Sensi: interno ai perimetri della L.R. 80/80 Decreto Numero: del:

Superficie Tutelata: AreePertinenzaSistematate:

Contesto di Inserimento: Centro Storico

Impianto Originario Databile: ante 1800

DestinazioneD'usoOriginaria: DestinazioneD'usoAttuale: abitazione

Particolari Architettonici Di Rilievo: notevole

Particolari Pittorici Di Rilievo:

Strutture Elevazione: in cotto e pietra Stato Conservazione: mediocre

Strutture Orizzontali: legno Stato Conservazione:

Strutture Copertura: coppi in cotto Stato Conservazione:

Elementi Incongrui:

Grado di Protezione: B47

Data: 06/04/2006 Fotografia: B47

Rilevatore: Rullino:



COMUNE DI CORNUDA (TV)

Beni ambientali ed architettonici

Scheda

B

Codice Edificio:

B047

Zona Censuaria:

c

Sez. Rilevamento:

Codice Via:

032

Numero Civico:

4

N. Fabbricato:

Indirizzo: PIAZZA GIOVANNI XXIII



COMUNE DI CORNUDA (TV)

Beni ambientali ed architettonici

Scheda

B

Codice Edificio: B048	Zona Censuaria: c	Sez. Rilevamento:	Codice Via: 079	Numero Civico: 3	N. Fabbricato:
--------------------------	----------------------	-------------------	--------------------	---------------------	----------------

Indirizzo: VIA ALESSANDRO ZANINI

Schedato ai Sensi: interno ai perimetri della L.R. 80/80

Decreto Numero:

del:

Superficie Tutelata:

AreePertinenzaSistematate:

Contesto di Inserimento: Centro Storico

Impianto Originario Databile: 1800-1850

DestinazioneD'usoOriginaria:

DestinazioneD'usoAttuale:

abitazione, servizio pubb

Particolari Architettonici Di Rilievo: notevole

Particolari Pittorici Di Rilievo:

Strutture Elevazione: in cotto e pietra

Stato Conservazione: normale

Strutture Orizzontali: legno

Stato Conservazione:

Strutture Copertura: coppi in cotto

Stato Conservazione:

Elementi Incongrui:

Grado di Protezione: B48

Data: 06/04/2006

Fotografia:

B48

Rilevatore:

Rullino:



COMUNE DI CORNUDA (TV)

Beni ambientali ed architettonici

Scheda

B

Codice Edificio:

B048

Zona Censuaria:

c

Sez. Rilevamento:

Codice Via:

079

Numero Civico:

3

N. Fabbricato:

Indirizzo: VIA ALESSANDRO ZANINI



COMUNE DI CORNUDA (TV)

Beni ambientali ed architettonici

Scheda

B

Codice Edificio: B049	Zona Censuaria: c	Sez. Rilevamento:	Codice Via: 079	Numero Civico: 13	N. Fabbricato:
--------------------------	----------------------	-------------------	--------------------	----------------------	----------------

Indirizzo: VIA ALESSANDRO ZANINI

Schedato ai Sensi: interno ai perimetri della L.R. 80/80 Decreto Numero: del:

Superficie Tutelata: AreePertinenzaSistematate:

Contesto di Inserimento: Parco,Centro Storico

Impianto Originario Databile:

DestinazioneD'usoOriginaria: DestinazioneD'usoAttuale: abitazione

Particolari Architettonici Di Rilievo: notevole

Particolari Pittorici Di Rilievo:

Strutture Elevazione: in cotto e pietra Stato Conservazione: normale

Strutture Orizzontali: legno Stato Conservazione:

Strutture Copertura: coppi in cotto Stato Conservazione:

Elementi Incongrui:

Grado di Protezione: B49

Data: 06/04/2006 Fotografia: B49

Rilevatore: Rullino:



COMUNE DI CORNUDA (TV)

Beni ambientali ed architettonici

Scheda

B

Codice Edificio:

B049

Zona Censuaria:

c

Sez. Rilevamento:

Codice Via:

079

Numero Civico:

13

N. Fabbricato:

Indirizzo: VIA ALESSANDRO ZANINI



COMUNE DI CORNUDA (TV)

Beni ambientali ed architettonici

Scheda

B

Codice Edificio: B050	Zona Censuaria: d	Sez. Rilevamento:	Codice Via: 079	Numero Civico: 17-11	N. Fabbricato:
--------------------------	----------------------	-------------------	--------------------	-------------------------	----------------

Indirizzo: VIA ALESSANDRO ZANINI

Schedato ai Sensi: interno ai perimetri della L.R. 80/80 Decreto Numero: del:

Superficie Tutelata: AreePertinenzaSistematate:

Contesto di Inserimento: Centro Storico

Impianto Originario Databile:

DestinazioneD'usoOriginaria: DestinazioneD'usoAttuale: abitazione, banca-negozio

Particolari Architettonici Di Rilievo: notevole

Particolari Pittorici Di Rilievo:

Strutture Elevazione: pietra Stato Conservazione: normale

Strutture Orizzontali: legno Stato Conservazione:

Strutture Copertura: coppi in cotto Stato Conservazione:

Elementi Incongrui:

Grado di Protezione: B50

Data: 06/04/2006 Fotografia: B50

Rilevatore: Rullino:



COMUNE DI CORNUDA (TV)

Beni ambientali ed architettonici

Scheda

B

Codice Edificio:

B050

Zona Censuaria:

d

Sez. Rilevamento:

Codice Via:

079

Numero Civico:

17-11

N. Fabricato:

Indirizzo: VIA ALESSANDRO ZANINI



COMUNE DI CORNUDA (TV)

Beni ambientali ed architettonici

Scheda

B

Codice Edificio: B051	Zona Censuaria: d	Sez. Rilevamento:	Codice Via: 043	Numero Civico: 7	N. Fabbricato:
--------------------------	----------------------	-------------------	--------------------	---------------------	----------------

Indirizzo: VICOLO GUGLIELMO MARCONI

Schedato ai Sensi: interno ai perimetri della L.R. 80/80

Decreto Numero:

del:

Superficie Tutelata:

AreePertinenzaSistematate:

Contesto di Inserimento: Centro Storico

Impianto Originario Databile:

DestinazioneD'usoOriginaria:

DestinazioneD'usoAttuale:

abitazione

Particolari Architettonici Di Rilievo: notevole

Particolari Pittorici Di Rilievo:

Strutture Elevazione: pietra

Stato Conservazione: scadente

Strutture Orizzontali: legno

Stato Conservazione:

Strutture Copertura: coppi in cotto

Stato Conservazione:

Elementi Incongrui:

Grado di Protezione: B51

Data: 06/04/2006

Fotografia:

B51

Rilevatore:

Rullino:



COMUNE DI CORNUDA (TV)

Beni ambientali ed architettonici

Scheda

B

Codice Edificio:

B051

Zona Censuaria:

d

Sez. Rilevamento:

Codice Via:

043

Numero Civico:

7

N. Fabbricato:

Indirizzo: VICOLO GUGLIELMO MARCONI



COMUNE DI CORNUDA (TV)

Beni ambientali ed architettonici

Scheda

B

Codice Edificio: B052	Zona Censuaria: d	Sez. Rilevamento:	Codice Via: 040	Numero Civico: 27	N. Fabbricato:
--------------------------	----------------------	-------------------	--------------------	----------------------	----------------

Indirizzo: VIA 8/9 MAGGIO

Schedato ai Sensi: interno ai perimetri della L.R. 80/80

Decreto Numero:

del:

Superficie Tutelata:

AreePertinenzaSistematate:

Contesto di Inserimento: giardino

Impianto Originario Databile: 1900-1940

DestinazioneD'usoOriginaria:

DestinazioneD'usoAttuale:

abitazione

Particolari Architettonici Di Rilievo: notevole

Particolari Pittorici Di Rilievo:

Strutture Elevazione: in cotto

Stato Conservazione: normale

Strutture Orizzontali: legno

Stato Conservazione:

Strutture Copertura: coppi in cotto

Stato Conservazione:

Elementi Incongrui:

Grado di Protezione: B52

Data: 06/04/2006

Fotografia:

B52

Rilevatore:

Rullino:



COMUNE DI CORNUDA (TV)

Beni ambientali ed architettonici

Scheda

B

Codice Edificio:

B052

Zona Censuaria:

d

Sez. Rilevamento:

Codice Via:

040

Numero Civico:

27

N. Fabbricato:

Indirizzo: VIA 8/9 MAGGIO



COMUNE DI CORNUDA (TV)

Beni ambientali ed architettonici

Scheda

B

Codice Edificio: C037	Zona Censuaria: f	Sez. Rilevamento:	Codice Via: 032	Numero Civico: 42	N. Fabbricato:
--------------------------	----------------------	-------------------	--------------------	----------------------	----------------

Indirizzo: PIAZZA GIOVANNI XXIII

Schedato ai Sensi: interno ai perimetri della L.R. 80/80 Decreto Numero: del:

Superficie Tutelata: AreePertinenzaSistematate:

Contesto di Inserimento: Centro Storico

Impianto Originario Databile: 1900-1940

DestinazioneD'usoOriginaria: DestinazioneD'usoAttuale: Canonica

Particolari Architettonici Di Rilievo: discreto

Particolari Pittorici Di Rilievo:

Strutture Elevazione: in cotto Stato Conservazione: normale

Strutture Orizzontali: laterocemento Stato Conservazione:

Strutture Copertura: coppi in cotto Stato Conservazione:

Elementi Incongrui:

Grado di Protezione: C37

Data: 06/04/2006 Fotografia: C37

Rilevatore: Rullino:



COMUNE DI CORNUDA (TV)

Beni ambientali ed architettonici

Scheda

B

Codice Edificio:

C037

Zona Censuaria:

f

Sez. Rilevamento:

Codice Via:

032

Numero Civico:

42

N. Fabbricato:

Indirizzo: PIAZZA GIOVANNI XXIII



COMUNE DI CORNUDA (TV)

Beni ambientali ed architettonici

Scheda

B

Codice Edificio: C038	Zona Censuaria: g	Sez. Rilevamento:	Codice Via: 032	Numero Civico: 24	N. Fabbricato:
--------------------------	----------------------	-------------------	--------------------	----------------------	----------------

Indirizzo: PIAZZA GIOVANNI XXIII

Schedato ai Sensi: interno ai perimetri della L.R. 80/80 Decreto Numero: del:

Superficie Tutelata: AreePertinenzaSistematate:

Contesto di Inserimento: Centro Storico

Impianto Originario Databile: 1800-1850

DestinazioneD'usoOriginaria: DestinazioneD'usoAttuale: abitazione, banca

Particolari Architettonici Di Rilievo: notevole

Particolari Pittorici Di Rilievo:

Strutture Elevazione: in cotto e pietra Stato Conservazione: normale

Strutture Orizzontali: laterocem. e legno Stato Conservazione:

Strutture Copertura: coppi in cotto Stato Conservazione:

Elementi Incongrui:

Grado di Protezione: C38

Data: 06/04/2006 Fotografia: C38

Rilevatore: Rullino:



COMUNE DI CORNUDA (TV)

Beni ambientali ed architettonici

Scheda

B

Codice Edificio:

C038

Zona Censuaria:

g

Sez. Rilevamento:

Codice Via:

032

Numero Civico:

24

N. Fabbricato:

Indirizzo: PIAZZA GIOVANNI XXIII



COMUNE DI CORNUDA (TV)

Beni ambientali ed architettonici

Scheda

B

Codice Edificio: C042	Zona Censuaria: g	Sez. Rilevamento:	Codice Via: 079	Numero Civico: 9	N. Fabbricato:
--------------------------	----------------------	-------------------	--------------------	---------------------	----------------

Indirizzo: VIA ZANINI

Schedato ai Sensi: interno ai perimetri della L.R. 80/80

Decreto Numero:

del:

Superficie Tutelata:

AreePertinenzaSistematate:

Contesto di Inserimento:

Impianto Originario Databile:

DestinazioneD'usoOriginaria:

DestinazioneD'usoAttuale: residenza

Particolari Architettonici Di Rilievo: assenza di particolari

Particolari Pittorici Di Rilievo: assenza di particolari

Strutture Elevazione: laterizio

Stato Conservazione: buono

Strutture Orizzontali: latero cemento

Stato Conservazione: buono

Strutture Copertura: lignea

Stato Conservazione: buono

Elementi Incongrui:

Grado di Protezione: C42

Data: 06/04/2006

Fotografia: C42

Rilevatore:

Rullino:



COMUNE DI CORNUDA (TV)

Beni ambientali ed architettonici

Scheda

B

Codice Edificio:

C042

Zona Censuaria:

g

Sez. Rilevamento:

Codice Via:

079

Numero Civico:

9

N. Fabbricato:

Indirizzo: VIA ZANINI



COMUNE DI CORNUDA (TV)

Beni ambientali ed architettonici

Scheda

B

Codice Edificio: C044	Zona Censuaria: g	Sez. Rilevamento:	Codice Via: 042	Numero Civico: 13	N. Fabbricato:
--------------------------	----------------------	-------------------	--------------------	----------------------	----------------

Indirizzo: PIAZZA GUGLIELMO MARCONI

Schedato ai Sensi: interno ai perimetri della L.R. 80/80 Decreto Numero: del:

Superficie Tutelata: AreePertinenzaSistematate:

Contesto di Inserimento: Centro Storico

Impianto Originario Databile: 1850-1900

DestinazioneD'usoOriginaria: DestinazioneD'usoAttuale: abitazione, locanda e uff

Particolari Architettonici Di Rilievo: notevole

Particolari Pittorici Di Rilievo:

Strutture Elevazione: pietra Stato Conservazione: mediocre

Strutture Orizzontali: legno Stato Conservazione:

Strutture Copertura: coppi in cotto Stato Conservazione:

Elementi Incongrui:

Grado di Protezione: C44

Data: 06/04/2006 Fotografia: C44

Rilevatore: Rullino:



COMUNE DI CORNUDA (TV)

Beni ambientali ed architettonici

Scheda

B

Codice Edificio:

C044

Zona Censuaria:

g

Sez. Rilevamento:

Codice Via:

042

Numero Civico:

13

N. Fabbricato:

Indirizzo: PIAZZA GUGLIELMO MARCONI



COMUNE DI CORNUDA (TV)

Beni ambientali ed architettonici

Scheda

B

Codice Edificio: C048	Zona Censuaria: g	Sez. Rilevamento:	Codice Via: 040	Numero Civico: 11	N. Fabbricato:
--------------------------	----------------------	-------------------	--------------------	----------------------	----------------

Indirizzo: VIA 8/9 MAGGIO

Schedato ai Sensi: interno ai perimetri della L.R. 80/80

Decreto Numero:

del:

Superficie Tutelata:

AreePertinenzaSistematate:

Contesto di Inserimento: Centro Storico

Impianto Originario Databile:

DestinazioneD'usoOriginaria:

DestinazioneD'usoAttuale: abitazione, negozio

Particolari Architettonici Di Rilievo: modesto

Particolari Pittorici Di Rilievo:

Strutture Elevazione: in cotto

Stato Conservazione: scadente

Strutture Orizzontali: legno

Stato Conservazione:

Strutture Copertura: coppi in cotto

Stato Conservazione:

Elementi Incongrui:

Grado di Protezione: C48

Data: 06/04/2006

Fotografia: C48

Rilevatore:

Rullino:



COMUNE DI CORNUDA (TV)

Beni ambientali ed architettonici

Scheda

B

Codice Edificio:

C048

Zona Censuaria:

g

Sez. Rilevamento:

Codice Via:

040

Numero Civico:

11

N. Fabricato:

Indirizzo: VIA 8/9 MAGGIO



COMUNE DI CORNUDA (TV)

Beni ambientali ed architettonici

Scheda

B

Codice Edificio: C049	Zona Censuaria: g	Sez. Rilevamento:	Codice Via: 040	Numero Civico: 12	N. Fabbricato:
--------------------------	----------------------	-------------------	--------------------	----------------------	----------------

Indirizzo: VIA 8/9 MAGGIO

Schedato ai Sensi: interno ai perimetri della L.R. 80/80

Decreto Numero:

del:

Superficie Tutelata:

AreePertinenzaSistematate:

Contesto di Inserimento: Centro Storico

Impianto Originario Databile: 1850-1900

DestinazioneD'usoOriginaria:

DestinazioneD'usoAttuale:

abitazione

Particolari Architettonici Di Rilievo: notevole

Particolari Pittorici Di Rilievo:

Strutture Elevazione: pietra

Stato Conservazione: mediocre

Strutture Orizzontali: legno

Stato Conservazione:

Strutture Copertura: coppi in cotto

Stato Conservazione:

Elementi Incongrui:

Grado di Protezione: C49

Data: 06/04/2006

Fotografia:

C49

Rilevatore:

Rullino:



COMUNE DI CORNUDA (TV)

Beni ambientali ed architettonici

Scheda

B

Codice Edificio:

C049

Zona Censuaria:

g

Sez. Rilevamento:

Codice Via:

040

Numero Civico:

12

N. Fabricato:

Indirizzo: VIA 8/9 MAGGIO



COMUNE DI CORNUDA (TV)

Beni ambientali ed architettonici

Scheda

B

Codice Edificio: C050	Zona Censuaria: g	Sez. Rilevamento:	Codice Via: 075	Numero Civico: 2-6-10	N. Fabbricato:
--------------------------	----------------------	-------------------	--------------------	--------------------------	----------------

Indirizzo: VIA VALLE IN PIANO

Schedato ai Sensi: interno ai perimetri della L.R. 80/80

Decreto Numero:

del:

Superficie Tutelata:

AreePertinenzaSistematate:

Contesto di Inserimento: Centro Storico

Impianto Originario Databile:

DestinazioneD'usoOriginaria:

DestinazioneD'usoAttuale: abitazione

Particolari Architettonici Di Rilievo: notevole

Particolari Pittorici Di Rilievo:

Strutture Elevazione: in cotto e pietra

Stato Conservazione: mediocre

Strutture Orizzontali: legno

Stato Conservazione:

Strutture Copertura: coppi in cotto

Stato Conservazione:

Elementi Incongrui:

Grado di Protezione: C50

Data: 06/04/2006

Fotografia: C50

Rilevatore:

Rullino:



COMUNE DI CORNUDA (TV)

Beni ambientali ed architettonici

Scheda

B

Codice Edificio:

C050

Zona Censuaria:

g

Sez. Rilevamento:

Codice Via:

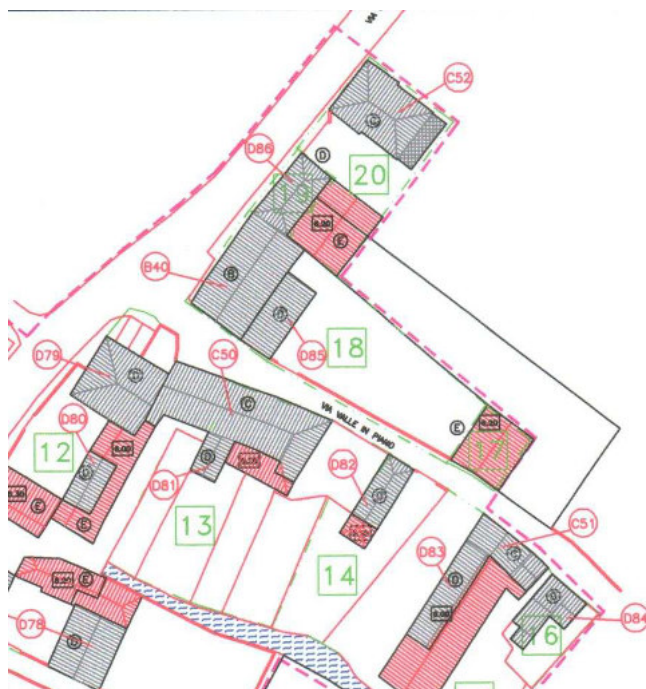
075

Numero Civico:

2-6-10

N. Fabbricato:

Indirizzo: VIA VALLE IN PIANO



COMUNE DI CORNUDA (TV)

Beni ambientali ed architettonici

Scheda

B

Codice Edificio: C051	Zona Censuaria: g	Sez. Rilevamento:	Codice Via: 075	Numero Civico: 20-22-24	N. Fabbricato:
--------------------------	----------------------	-------------------	--------------------	----------------------------	----------------

Indirizzo: VIA VALLE IN PIANO

Schedato ai Sensi: interno ai perimetri della L.R. 80/80

Decreto Numero:

del:

Superficie Tutelata:

AreePertinenzaSistematate:

Contesto di Inserimento: Centro Storico

Impianto Originario Databile:

DestinazioneD'usoOriginaria:

DestinazioneD'usoAttuale:

abitazione

Particolari Architettonici Di Rilievo: discreto

Particolari Pittorici Di Rilievo:

Strutture Elevazione: pietra

Stato Conservazione: scadente

Strutture Orizzontali: legno

Stato Conservazione:

Strutture Copertura: coppi in cotto

Stato Conservazione:

Elementi Incongrui:

Grado di Protezione: C51

Data: 06/04/2006

Fotografia:

C51

Rilevatore:

Rullino:



COMUNE DI CORNUDA (TV)

Beni ambientali ed architettonici

Scheda

B

Codice Edificio:

C051

Zona Censuaria:

g

Sez. Rilevamento:

Codice Via:

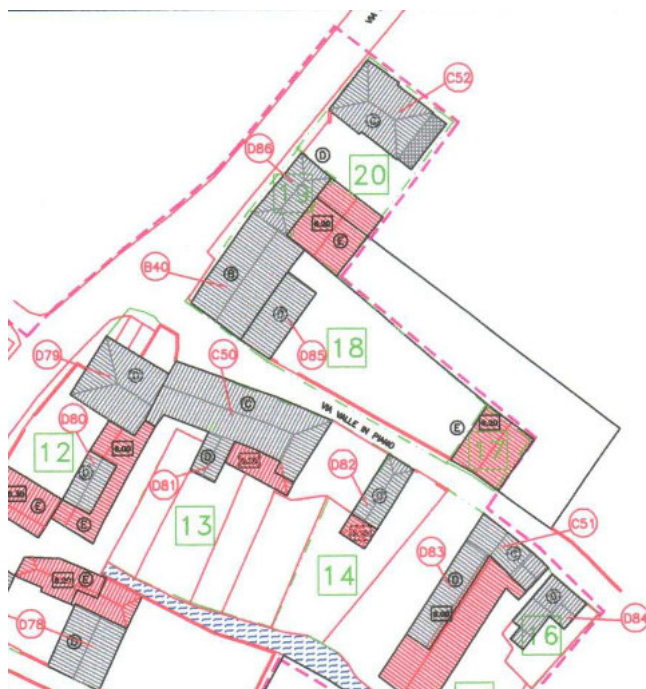
075

Numero Civico:

20-22-24

N. Fabbricato:

Indirizzo: VIA VALLE IN PIANO



COMUNE DI CORNUDA (TV)

Beni ambientali ed architettonici

Scheda

B

Codice Edificio: C052	Zona Censuaria: g	Sez. Rilevamento:	Codice Via: 004	Numero Civico: 109	N. Fabbricato:
--------------------------	----------------------	-------------------	--------------------	-----------------------	----------------

Indirizzo: VIA XXX APRILE

Schedato ai Sensi: interno ai perimetri della L.R. 80/80

Decreto Numero:

del:

Superficie Tutelata:

AreePertinenzaSistematate:

Contesto di Inserimento: Centro Storico

Impianto Originario Databile:

DestinazioneD'usoOriginaria:

DestinazioneD'usoAttuale:

abitazione

Particolari Architettonici Di Rilievo: discreto

Particolari Pittorici Di Rilievo:

Strutture Elevazione: pietra

Stato Conservazione: mediocre

Strutture Orizzontali: legno

Stato Conservazione:

Strutture Copertura: coppi in cotto

Stato Conservazione:

Elementi Incongrui:

Grado di Protezione: C52

Data: 06/04/2006

Fotografia:

C52

Rilevatore:

Rullino:



COMUNE DI CORNUDA (TV)

Beni ambientali ed architettonici

Scheda

B

Codice Edificio:

C052

Zona Censuaria:

g

Sez. Rilevamento:

Codice Via:

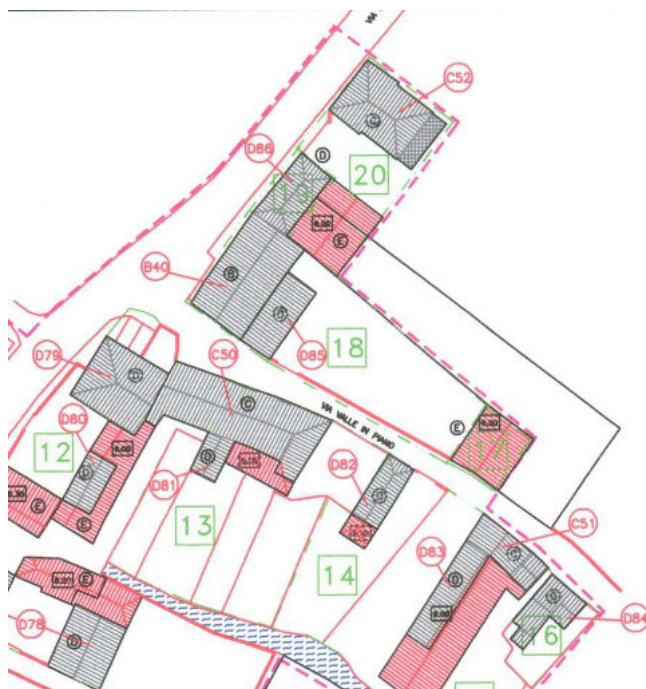
004

Numero Civico:

109

N. Fabbricato:

Indirizzo: VIA XXX APRILE



COMUNE DI CORNUDA (TV)

Beni ambientali ed architettonici

Scheda

B

Codice Edificio: C053	Zona Censuaria: g	Sez. Rilevamento:	Codice Via: 004	Numero Civico: 85-D18-87	N. Fabbricato:
--------------------------	----------------------	-------------------	--------------------	-----------------------------	----------------

Indirizzo: VIA XXX APRILE

Schedato ai Sensi: interno ai perimetri della L.R. 80/80

Decreto Numero:

del:

Superficie Tutelata:

AreePertinenzaSistematate:

Contesto di Inserimento: Centro Storico

Impianto Originario Databile:

DestinazioneD'usoOriginaria:

DestinazioneD'usoAttuale: abitazione, locali serviz

Particolari Architettonici Di Rilievo: discreto

Particolari Pittorici Di Rilievo:

Strutture Elevazione: pietra

Stato Conservazione: mediocre

Strutture Orizzontali: legno

Stato Conservazione:

Strutture Copertura: coppi in cotto

Stato Conservazione:

Elementi Incongrui:

Grado di Protezione: C53

Data: 06/04/2006

Fotografia: C53

Rilevatore:

Rullino:



COMUNE DI CORNUDA (TV)

Beni ambientali ed architettonici

Scheda

B

Codice Edificio:

C053

Zona Censuaria:

g

Sez. Rilevamento:

Codice Via:

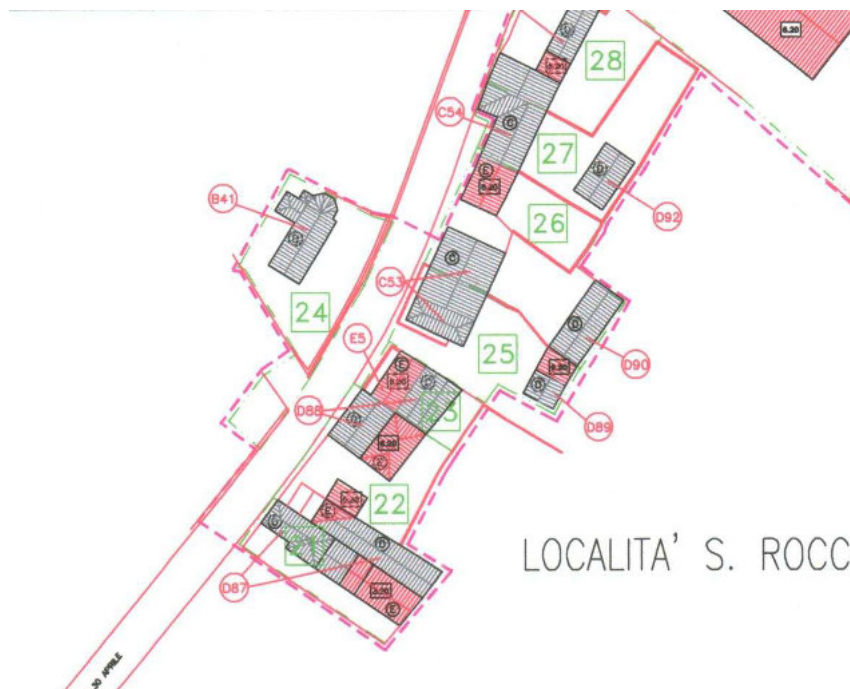
004

Numero Civico:

85-D18-87

N. Fabricato:

Indirizzo: VIA XXX APRILE



COMUNE DI CORNUDA (TV)

Beni ambientali ed architettonici

Scheda

B

Codice Edificio: C054	Zona Censuaria: g	Sez. Rilevamento:	Codice Via: 004	Numero Civico: 77-79-81	N. Fabbricato:
--------------------------	----------------------	-------------------	--------------------	----------------------------	----------------

Indirizzo: VIA XXX APRILE

Schedato ai Sensi: interno ai perimetri della L.R. 80/80

Decreto Numero:

del:

Superficie Tutelata:

AreePertinenzaSistematate:

Contesto di Inserimento: Centro Storico

Impianto Originario Databile:

DestinazioneD'usoOriginaria:

DestinazioneD'usoAttuale:

abitazione

Particolari Architettonici Di Rilievo: discreto

Particolari Pittorici Di Rilievo:

Strutture Elevazione: pietra

Stato Conservazione: normale

Strutture Orizzontali: legno

Stato Conservazione:

Strutture Copertura: coppi in cotto

Stato Conservazione:

Elementi Incongrui:

Grado di Protezione: C54

Data: 06/04/2006

Fotografia:

C54

Rilevatore:

Rullino:



COMUNE DI CORNUDA (TV)

Beni ambientali ed architettonici

Scheda

B

Codice Edificio:

C054

Zona Censuaria:

g

Sez. Rilevamento:

Codice Via:

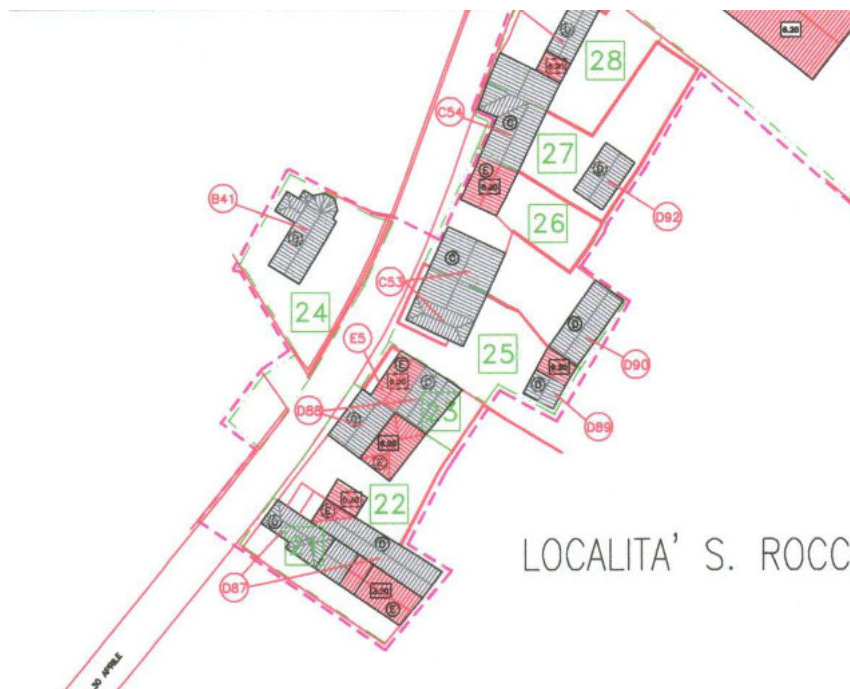
004

Numero Civico:

77-79-81

N. Fabricato:

Indirizzo: VIA XXX APRILE



COMUNE DI CORNUDA (TV)

Beni ambientali ed architettonici

Scheda

B

Codice Edificio: C055	Zona Censuaria: h	Sez. Rilevamento:	Codice Via: 004	Numero Civico: 73-75	N. Fabbricato:
--------------------------	----------------------	-------------------	--------------------	-------------------------	----------------

Indirizzo: VIA XXX APRILE

Schedato ai Sensi: interno ai perimetri della L.R. 80/80

Decreto Numero:

del:

Superficie Tutelata:

AreePertinenzaSistematate:

Contesto di Inserimento: Centro Storico

Impianto Originario Databile:

DestinazioneD'usoOriginaria:

DestinazioneD'usoAttuale:

abitazione

Particolari Architettonici Di Rilievo: notevole

Particolari Pittorici Di Rilievo:

Strutture Elevazione: in cotto e pietra

Stato Conservazione: normale

Strutture Orizzontali: legno

Stato Conservazione:

Strutture Copertura: coppi in cotto

Stato Conservazione:

Elementi Incongrui:

Grado di Protezione: C55

Data: 06/04/2006

Fotografia:

C55

Rilevatore:

Rullino:



COMUNE DI CORNUDA (TV)

Beni ambientali ed architettonici

Scheda

B

Codice Edificio:

C055

Zona Censuaria:

h

Sez. Rilevamento:

Codice Via:

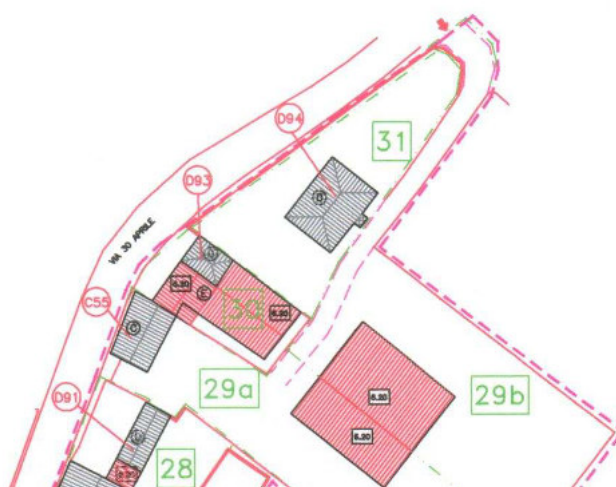
004

Numero Civico:

73-75

N. Fabbricato:

Indirizzo: VIA XXX APRILE



COMUNE DI CORNUDA (TV)

Beni ambientali ed architettonici

Scheda

B

Codice Edificio: C056	Zona Censuaria: h	Sez. Rilevamento:	Codice Via: 036	Numero Civico: 2	N. Fabbricato:
--------------------------	----------------------	-------------------	--------------------	---------------------	----------------

Indirizzo: VIA LA VALLE

Schedato ai Sensi: interno ai perimetri della L.R. 80/80 Decreto Numero: del:

Superficie Tutelata: AreePertinenzaSistematate:

Contesto di Inserimento: Centro Storico

Impianto Originario Databile: 1900-1940

DestinazioneD'usoOriginaria: DestinazioneD'usoAttuale: abitazione, bar-negozio

Particolari Architettonici Di Rilievo: discreto

Particolari Pittorici Di Rilievo:

Strutture Elevazione: in cotto e pietra Stato Conservazione: mediocre

Strutture Orizzontali: laterocem. e legno Stato Conservazione:

Strutture Copertura: coppi in cotto Stato Conservazione:

Elementi Incongrui:

Grado di Protezione: C56

Data: 06/04/2006

Fotografia: C56

Rilevatore:

Rullino:



COMUNE DI CORNUDA (TV)

Beni ambientali ed architettonici

Scheda

B

Codice Edificio:

C056

Zona Censuaria:

h

Sez. Rilevamento:

Codice Via:

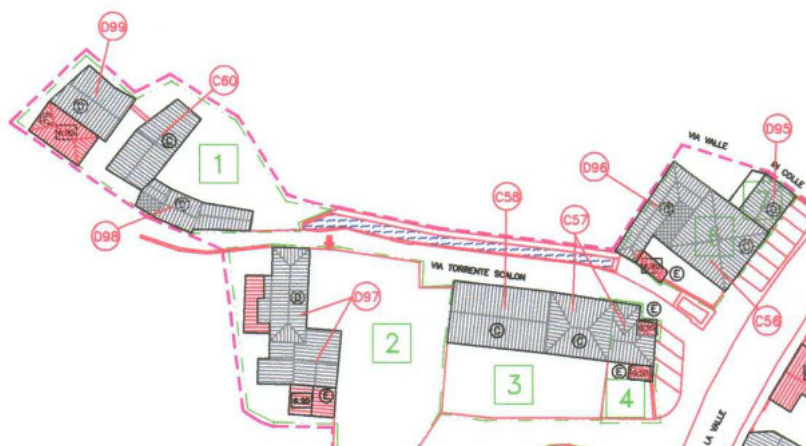
036

Numero Civico:

2

N. Fabricato:

Indirizzo: VIA LA VALLE



COMUNE DI CORNUDA (TV)

Beni ambientali ed architettonici

Scheda

B

Codice Edificio: C057	Zona Censuaria: h	Sez. Rilevamento:	Codice Via: 036	Numero Civico: P17-12-10	N. Fabbricato:
--------------------------	----------------------	-------------------	--------------------	-----------------------------	----------------

Indirizzo: VIA LA VALLE

Schedato ai Sensi: interno ai perimetri della L.R. 80/80

Decreto Numero:

del:

Superficie Tutelata:

AreePertinenzaSistematate:

Contesto di Inserimento: Centro Storico

Impianto Originario Databile:

DestinazioneD'usoOriginaria:

DestinazioneD'usoAttuale: abitazione

Particolari Architettonici Di Rilievo: notevole

Particolari Pittorici Di Rilievo:

Strutture Elevazione: pietra

Stato Conservazione: normale

Strutture Orizzontali: legno

Stato Conservazione:

Strutture Copertura: coppi in cotto

Stato Conservazione:

Elementi Incongrui:

Grado di Protezione: C57

Data: 06/04/2006

Fotografia: C57

Rilevatore:

Rullino:



COMUNE DI CORNUDA (TV)

Beni ambientali ed architettonici

Scheda

B

Codice Edificio:

C057

Zona Censuaria:

h

Sez. Rilevamento:

Codice Via:

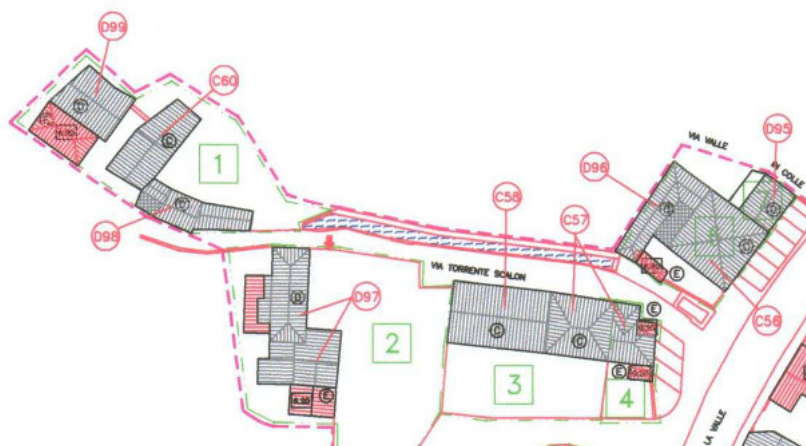
036

Numero Civico:

P17-12-10

N. Fabbricato:

Indirizzo: VIA LA VALLE



COMUNE DI CORNUDA (TV)

Beni ambientali ed architettonici

Scheda

B

Codice Edificio: C058	Zona Censuaria: h	Sez. Rilevamento:	Codice Via: 036	Numero Civico: P17-12-10	N. Fabbricato:
--------------------------	----------------------	-------------------	--------------------	-----------------------------	----------------

Indirizzo: VIA LA VALLE

Schedato ai Sensi: interno ai perimetri della L.R. 80/80

Decreto Numero:

del:

Superficie Tutelata:

AreePertinenzaSistematate:

Contesto di Inserimento: Centro Storico

Impianto Originario Databile:

DestinazioneD'usoOriginaria:

DestinazioneD'usoAttuale:

annessi rustici

Particolari Architettonici Di Rilievo: notevole

Particolari Pittorici Di Rilievo:

Strutture Elevazione: in cotto e pietra

Stato Conservazione: mediocre

Strutture Orizzontali: legno

Stato Conservazione:

Strutture Copertura: coppi in cotto

Stato Conservazione:

Elementi Incongrui:

Grado di Protezione: C58

Data: 06/04/2006

Fotografia:

C58

Rilevatore:

Rullino:



COMUNE DI CORNUDA (TV)

Beni ambientali ed architettonici

Scheda

B

Codice Edificio:

C058

Zona Censuaria:

h

Sez. Rilevamento:

Codice Via:

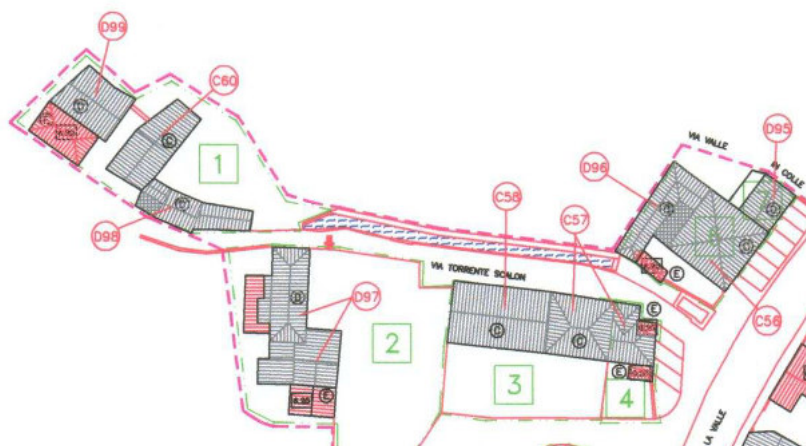
036

Numero Civico:

P17-12-10

N. Fabricato:

Indirizzo: VIA LA VALLE



COMUNE DI CORNUDA (TV)

Beni ambientali ed architettonici

Scheda

B

Codice Edificio: C060	Zona Censuaria: h	Sez. Rilevamento:	Codice Via: 073	Numero Civico: 8-6	N. Fabbricato:
--------------------------	----------------------	-------------------	--------------------	-----------------------	----------------

Indirizzo: VIA TORRENTE SCALON

Schedato ai Sensi: interno ai perimetri della L.R. 80/80

Decreto Numero:

del:

Superficie Tutelata:

AreePertinenzaSistematate:

Contesto di Inserimento: Centro Storico

Impianto Originario Databile:

DestinazioneD'usoOriginaria:

DestinazioneD'usoAttuale: abitazione

Particolari Architettonici Di Rilievo: discreto

Particolari Pittorici Di Rilievo:

Strutture Elevazione: in cotto e pietra

Stato Conservazione: mediocre

Strutture Orizzontali: laterocemento

Stato Conservazione:

Strutture Copertura: coppi in cotto

Stato Conservazione:

Elementi Incongrui:

Grado di Protezione: C60

Data: 06/04/2006

Fotografia: C60

Rilevatore:

Rullino:



COMUNE DI CORNUDA (TV)

Beni ambientali ed architettonici

Scheda

B

Codice Edificio:

C060

Zona Censuaria:

h

Sez. Rilevamento:

Codice Via:

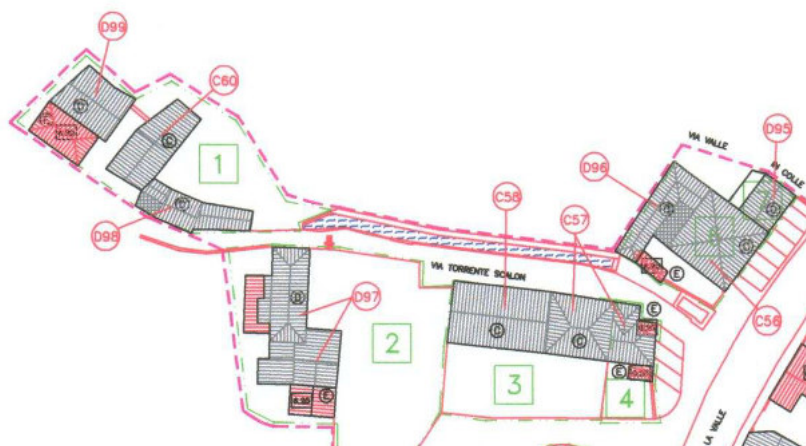
073

Numero Civico:

8-6

N. Fabricato:

Indirizzo: VIA TORRENTE SCALON



COMUNE DI CORNUDA (TV)

Beni ambientali ed architettonici

Scheda

B

Codice Edificio: C081	Zona Censuaria: I	Sez. Rilevamento:	Codice Via: 032	Numero Civico: 36	N. Fabbricato:
--------------------------	----------------------	-------------------	--------------------	----------------------	----------------

Indirizzo: PIAZ.GIOVANNI XXIII

Schedato ai Sensi: interno ai perimetri della L.R. 80/80 Decreto Numero: del:

Superficie Tutelata: AreePertinenzaSistematate:

Contesto di Inserimento:

Impianto Originario Databile:

DestinazioneD'usoOriginaria: DestinazioneD'usoAttuale: residenza

Particolari Architettonici Di Rilievo: assenza di particolari

Particolari Pittorici Di Rilievo: assenza di particolari

Strutture Elevazione: laterizio Stato Conservazione: buono

Strutture Orizzontali: legno Stato Conservazione: buono

Strutture Copertura: lignea Stato Conservazione: buono

Elementi Incongrui:

Grado di Protezione: C81

Data: 06/04/2006 Fotografia: C81

Rilevatore: Rullino:



COMUNE DI CORNUDA (TV)

Beni ambientali ed architettonici

Scheda

B

Codice Edificio:

C081

Zona Censuaria:

I

Sez. Rilevamento:

Codice Via:

032

Numero Civico:

36

N. Fabbricato:

Indirizzo: PIAZ.GIOVANNI XXIII



COMUNE DI CORNUDA (TV)

Beni ambientali ed architettonici

Scheda

B

Codice Edificio: D015	Zona Censuaria: m	Sez. Rilevamento:	Codice Via: 001	Numero Civico: 09	N. Fabbricato:
--------------------------	----------------------	-------------------	--------------------	----------------------	----------------

Indirizzo: VIA XXX APRILE, 9

Schedato ai Sensi: interno ai perimetri della L.R. 80/80

Decreto Numero:

del:

Superficie Tutelata: AreePertinenzaSistematate:

Contesto di Inserimento: Centro Storico

Impianto Originario Databile:

DestinazioneD'usoOriginaria: DestinazioneD'usoAttuale: residenza,deposito

Particolari Architettonici Di Rilievo: discreto

Particolari Pittorici Di Rilievo:

Strutture Elevazione: in cotto e pietra

Stato Conservazione: normale

Strutture Orizzontali: legno

Stato Conservazione:

Strutture Copertura: coppi in cotto

Stato Conservazione:

Elementi Incongrui:

Grado di Protezione: D15

Data: 06/04/2006

Fotografia: D15

Rilevatore:

Rullino: EX C45



COMUNE DI CORNUDA (TV)

Beni ambientali ed architettonici

Scheda

B

Codice Edificio:

D015

Zona Censuaria:

m

Sez. Rilevamento:

Codice Via:

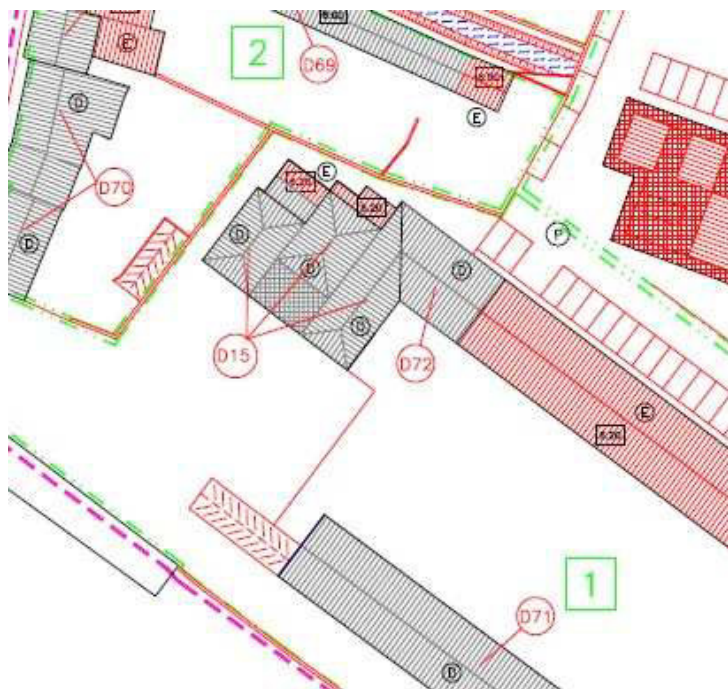
001

Numero Civico:

09

N. Fabbricato:

Indirizzo: VIA XXX APRILE, 9



COMUNE DI CORNUDA (TV)

Beni ambientali ed architettonici

Scheda

B

Codice Edificio: D063	Zona Censuaria: p	Sez. Rilevamento:	Codice Via: 032	Numero Civico: 38	N. Fabbricato:
--------------------------	----------------------	-------------------	--------------------	----------------------	----------------

Indirizzo: PIAZ.GIOVANNI XXIII

Schedato ai Sensi: interno ai perimetri della L.R. 80/80 Decreto Numero: del:

Superficie Tutelata: AreePertinenzaSistematate:

Contesto di Inserimento:

Impianto Originario Databile:

DestinazioneD'usoOriginaria: DestinazioneD'usoAttuale: altro - mista

Particolari Architettonici Di Rilievo: assenza di particolari

Particolari Pittorici Di Rilievo: assenza di particolari

Strutture Elevazione: laterizio Stato Conservazione: buono

Strutture Orizzontali: latero cemento Stato Conservazione: buono

Strutture Copertura: lignea Stato Conservazione: buono

Elementi Incongrui:

Grado di Protezione: D63

Data: 06/04/2006 Fotografia: D63

Rilevatore: Rullino:



COMUNE DI CORNUDA (TV)

Beni ambientali ed architettonici

Scheda

B

Codice Edificio:

D063

Zona Censuaria:

p

Sez. Rilevamento:

Codice Via:

032

Numero Civico:

38

N. Fabbricato:

Indirizzo: PIAZ.GIOVANNI XXIII



COMUNE DI CORNUDA (TV)

Beni ambientali ed architettonici

Scheda

B

Codice Edificio: D065	Zona Censuaria: p	Sez. Rilevamento:	Codice Via: 032	Numero Civico: 18-22	N. Fabbricato:
--------------------------	----------------------	-------------------	--------------------	-------------------------	----------------

Indirizzo: PIAZZA GIOVANNI XXIII

Schedato ai Sensi: interno ai perimetri della L.R. 80/80 Decreto Numero: del:

Superficie Tutelata: AreePertinenzaSistematate:

Contesto di Inserimento: Centro Storico

Impianto Originario Databile: 1850-1900

DestinazioneD'usoOriginaria: DestinazioneD'usoAttuale: laboratorio tipografico

Particolari Architettonici Di Rilievo: notevole

Particolari Pittorici Di Rilievo:

Strutture Elevazione: in cotto e pietra Stato Conservazione: normale

Strutture Orizzontali: legno Stato Conservazione:

Strutture Copertura: coppi in cotto Stato Conservazione:

Elementi Incongrui:

Grado di Protezione: D65

Data: 06/04/2006 Fotografia: D65

Rilevatore: Rullino:



COMUNE DI CORNUDA (TV)

Beni ambientali ed architettonici

Scheda

B

Codice Edificio:

D065

Zona Censuaria:

p

Sez. Rilevamento:

Codice Via:

032

Numero Civico:

18-22

N. Fabbricato:

Indirizzo: PIAZZA GIOVANNI XXIII



COMUNE DI CORNUDA (TV)

Beni ambientali ed architettonici

Scheda

B

Codice Edificio: D066	Zona Censuaria: p	Sez. Rilevamento:	Codice Via: 032	Numero Civico:	N. Fabbricato:
--------------------------	----------------------	-------------------	--------------------	----------------	----------------

Indirizzo: PIAZ.GIOVANNI XXIII

Schedato ai Sensi: interno ai perimetri della L.R. 80/80 Decreto Numero: del:

Superficie Tutelata: AreePertinenzaSistematate:

Contesto di Inserimento:

Impianto Originario Databile:

DestinazioneD'usoOriginaria: DestinazioneD'usoAttuale: altro - mista

Particolari Architettonici Di Rilievo: assenza di particolari

Particolari Pittorici Di Rilievo: assenza di particolari

Strutture Elevazione: altro Stato Conservazione: medio

Strutture Orizzontali: Stato Conservazione:

Strutture Copertura: latero cemento Stato Conservazione: medio

Elementi Incongrui:

Grado di Protezione: D66

Data: 06/04/2006

Fotografia: D66

Rilevatore:

Rullino:



COMUNE DI CORNUDA (TV)

Beni ambientali ed architettonici

Scheda

B

Codice Edificio:

D066

Zona Censuaria:

p

Sez. Rilevamento:

Codice Via:

032

Numero Civico:

N. Fabbricato:

Indirizzo: PIAZ.GIOVANNI XXIII



COMUNE DI CORNUDA (TV)

Beni ambientali ed architettonici

Scheda

B

Codice Edificio: D067	Zona Censuaria: p	Sez. Rilevamento:	Codice Via: 079	Numero Civico:	N. Fabbricato:
--------------------------	----------------------	-------------------	--------------------	----------------	----------------

Indirizzo: VIA ZANINI

Schedato ai Sensi: interno ai perimetri della L.R. 80/80

Decreto Numero: del:

Superficie Tutelata: AreePertinenzaSistematate:

Contesto di Inserimento:

Impianto Originario Databile:

DestinazioneD'usoOriginaria: DestinazioneD'usoAttuale: annesso

Particolari Architettonici Di Rilievo:

Particolari Pittorici Di Rilievo:

Strutture Elevazione: sasso

Stato Conservazione: medio

Strutture Orizzontali: Stato Conservazione:

Strutture Copertura: lignea

Stato Conservazione: medio

Elementi Incongrui:

Grado di Protezione: D67

Data: 06/04/2006

Fotografia: D67

Rilevatore: Rullino:



COMUNE DI CORNUDA (TV)

Beni ambientali ed architettonici

Scheda

B

Codice Edificio:

D067

Zona Censuaria:

p

Sez. Rilevamento:

Codice Via:

079

Numero Civico:

N. Fabbricato:

Indirizzo: VIA ZANINI



COMUNE DI CORNUDA (TV)

Beni ambientali ed architettonici

Scheda

B

Codice Edificio: D068	Zona Censuaria: p	Sez. Rilevamento:	Codice Via: 079	Numero Civico: 16-20	N. Fabbricato:
--------------------------	----------------------	-------------------	--------------------	-------------------------	----------------

Indirizzo: VIA ALESSANDRO ZANINI

Schedato ai Sensi: interno ai perimetri della L.R. 80/80 Decreto Numero: del:

Superficie Tutelata: AreePertinenzaSistematate:

Contesto di Inserimento: Centro Storico

Impianto Originario Databile:

DestinazioneD'usoOriginaria: DestinazioneD'usoAttuale: deposito-garage

Particolari Architettonici Di Rilievo: modesto

Particolari Pittorici Di Rilievo:

Strutture Elevazione: pietra Stato Conservazione: normale

Strutture Orizzontali: legno Stato Conservazione:

Strutture Copertura: coppi in cotto Stato Conservazione:

Elementi Incongrui:

Grado di Protezione: D68

Data: 06/04/2006 Fotografia: D68

Rilevatore: Rullino:



COMUNE DI CORNUDA (TV)

Beni ambientali ed architettonici

Scheda

B

Codice Edificio:

D068

Zona Censuaria:

p

Sez. Rilevamento:

Codice Via:

079

Numero Civico:

16-20

N. Fabbricato:

Indirizzo: VIA ALESSANDRO ZANINI



COMUNE DI CORNUDA (TV)

Beni ambientali ed architettonici

Scheda

B

Codice Edificio: D069	Zona Censuaria: q	Sez. Rilevamento:	Codice Via: 042	Numero Civico: 15-D2	N. Fabbricato:
--------------------------	----------------------	-------------------	--------------------	-------------------------	----------------

Indirizzo: PIAZZA GUGLIELMO MARCONI

Schedato ai Sensi: interno ai perimetri della L.R. 80/80 Decreto Numero: del:

Superficie Tutelata: AreePertinenzaSistematate:

Contesto di Inserimento: Centro Storico

Impianto Originario Databile: 1850-1900

DestinazioneD'usoOriginaria: DestinazioneD'usoAttuale: deposito

Particolari Architettonici Di Rilievo: discreto

Particolari Pittorici Di Rilievo:

Strutture Elevazione: in cotto Stato Conservazione: scadente

Strutture Orizzontali: legno Stato Conservazione:

Strutture Copertura: coppi in cotto Stato Conservazione:

Elementi Incongrui:

Grado di Protezione: D69

Data: 06/04/2006 Fotografia: D69

Rilevatore: Rullino:



COMUNE DI CORNUDA (TV)

Beni ambientali ed architettonici

Scheda

B

Codice Edificio:

D069

Zona Censuaria:

q

Sez. Rilevamento:

Codice Via:

042

Numero Civico:

15-D2

N. Fabbricato:

Indirizzo: PIAZZA GUGLIELMO MARCONI



COMUNE DI CORNUDA (TV)

Beni ambientali ed architettonici

Scheda

B

Codice Edificio: D070	Zona Censuaria: q	Sez. Rilevamento:	Codice Via: 001	Numero Civico: 1	N. Fabbricato:
--------------------------	----------------------	-------------------	--------------------	---------------------	----------------

Indirizzo: VICOLO DEGLI ALPINI

Schedato ai Sensi: interno ai perimetri della L.R. 80/80 Decreto Numero: del:

Superficie Tutelata: AreePertinenzaSistematate:

Contesto di Inserimento: Centro Storico

Impianto Originario Databile:

DestinazioneD'usoOriginaria: DestinazioneD'usoAttuale: abitazione, negozio e uff

Particolari Architettonici Di Rilievo: discreto

Particolari Pittorici Di Rilievo:

Strutture Elevazione: in cotto e pietra Stato Conservazione: normale

Strutture Orizzontali: legno Stato Conservazione:

Strutture Copertura: coppi in cotto Stato Conservazione:

Elementi Incongrui:

Grado di Protezione: D70

Data: 06/04/2006 Fotografia: D70

Rilevatore: Rullino:



COMUNE DI CORNUDA (TV)

Beni ambientali ed architettonici

Scheda

B

Codice Edificio:

D070

Zona Censuaria:

q

Sez. Rilevamento:

Codice Via:

001

Numero Civico:

1

N. Fabbricato:

Indirizzo: VICOLO DEGLI ALPINI



COMUNE DI CORNUDA (TV)

Beni ambientali ed architettonici

Scheda

B

Codice Edificio: D071	Zona Censuaria: q	Sez. Rilevamento:	Codice Via: 004	Numero Civico: D1	N. Fabbricato:
--------------------------	----------------------	-------------------	--------------------	----------------------	----------------

Indirizzo: VIA XXX APRILE

Schedato ai Sensi: interno ai perimetri della L.R. 80/80

Decreto Numero:

del:

Superficie Tutelata:

AreePertinenzaSistematate:

Contesto di Inserimento: Centro Storico

Impianto Originario Databile: 1850-1900

DestinazioneD'usoOriginaria:

DestinazioneD'usoAttuale: distilleria

Particolari Architettonici Di Rilievo: modesto

Particolari Pittorici Di Rilievo:

Strutture Elevazione: in cotto e pietra

Stato Conservazione: scadente

Strutture Orizzontali: legno

Stato Conservazione:

Strutture Copertura: coppi in cotto

Stato Conservazione:

Elementi Incongrui:

Grado di Protezione: D71

Data: 06/04/2006

Fotografia: D71

Rilevatore:

Rullino:



COMUNE DI CORNUDA (TV)

Beni ambientali ed architettonici

Scheda

B

Codice Edificio:

D071

Zona Censuaria:

q

Sez. Rilevamento:

Codice Via:

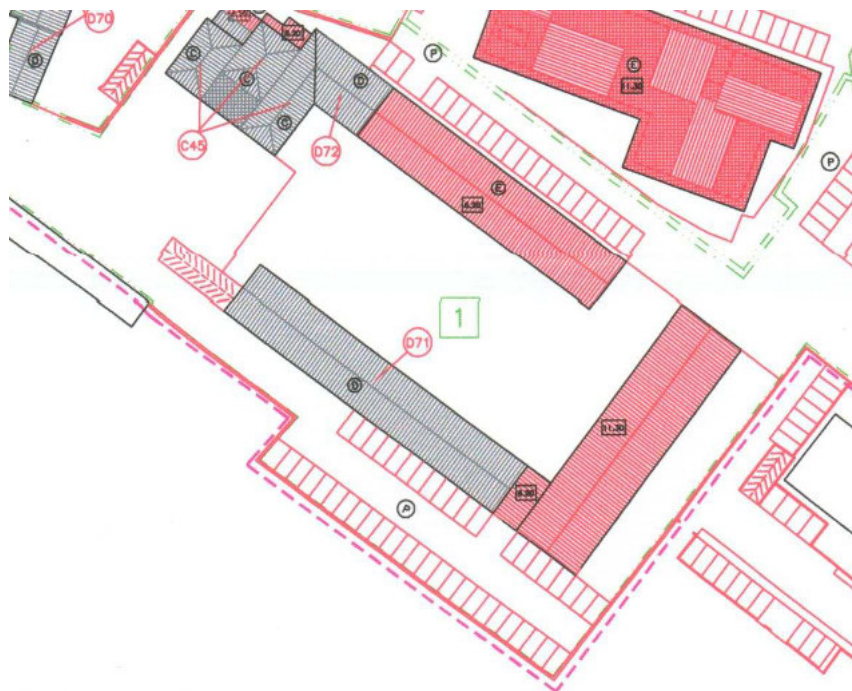
004

Numero Civico:

D1

N. Fabricato:

Indirizzo: VIA XXX APRILE



COMUNE DI CORNUDA (TV)

Beni ambientali ed architettonici

Scheda

B

Codice Edificio: D072	Zona Censuaria: q	Sez. Rilevamento:	Codice Via: 001	Numero Civico: D3	N. Fabbricato:
--------------------------	----------------------	-------------------	--------------------	----------------------	----------------

Indirizzo: VICOLO DEGLI ALPINI

Schedato ai Sensi: interno ai perimetri della L.R. 80/80 Decreto Numero: del:

Superficie Tutelata: AreePertinenzaSistematate:

Contesto di Inserimento: Centro Storico

Impianto Originario Databile:

DestinazioneD'usoOriginaria: DestinazioneD'usoAttuale: distilleria

Particolari Architettonici Di Rilievo: modesto

Particolari Pittorici Di Rilievo:

Strutture Elevazione: in cotto e pietra Stato Conservazione: mediocre

Strutture Orizzontali: legno Stato Conservazione:

Strutture Copertura: coppi cotto, cem.ami Stato Conservazione:

Elementi Incongrui:

Grado di Protezione: D72

Data: 06/04/2006 Fotografia: D72

Rilevatore: Rullino:



COMUNE DI CORNUDA (TV)

Beni ambientali ed architettonici

Scheda

B

Codice Edificio:

D072

Zona Censuaria:

q

Sez. Rilevamento:

Codice Via:

001

Numero Civico:

D3

N. Fabbricato:

Indirizzo: VICOLO DEGLI ALPINI



COMUNE DI CORNUDA (TV)

Beni ambientali ed architettonici

Scheda

B

Codice Edificio: D073	Zona Censuaria: q	Sez. Rilevamento:	Codice Via: 043	Numero Civico: 7	N. Fabbricato:
--------------------------	----------------------	-------------------	--------------------	---------------------	----------------

Indirizzo: VICOLO GUGLIELMO MARCONI

Schedato ai Sensi: interno ai perimetri della L.R. 80/80 Decreto Numero: del:

Superficie Tutelata: AreePertinenzaSistematate:

Contesto di Inserimento: Centro Storico

Impianto Originario Databile:

DestinazioneD'usoOriginaria: DestinazioneD'usoAttuale: deposito

Particolari Architettonici Di Rilievo: discreto

Particolari Pittorici Di Rilievo:

Strutture Elevazione: in cotto e pietra Stato Conservazione: scadente

Strutture Orizzontali: legno Stato Conservazione:

Strutture Copertura: coppi in cotto Stato Conservazione:

Elementi Incongrui:

Grado di Protezione: D73

Data: 06/04/2006 Fotografia: D73

Rilevatore: Rullino:



COMUNE DI CORNUDA (TV)

Beni ambientali ed architettonici

Scheda

B

Codice Edificio:

D073

Zona Censuaria:

q

Sez. Rilevamento:

Codice Via:

043

Numero Civico:

7

N. Fabricato:

Indirizzo: VICOLO GUGLIELMO MARCONI



COMUNE DI CORNUDA (TV)

Beni ambientali ed architettonici

Scheda

B

Codice Edificio: D074	Zona Censuaria: q	Sez. Rilevamento:	Codice Via: 040	Numero Civico: 28	N. Fabbricato:
--------------------------	----------------------	-------------------	--------------------	----------------------	----------------

Indirizzo: VIA 8\9 MAGGIO

Schedato ai Sensi: interno ai perimetri della L.R. 80/80

Decreto Numero:

del:

Superficie Tutelata:

AreePertinenzaSistematate:

Contesto di Inserimento:

Impianto Originario Databile:

DestinazioneD'usoOriginaria:

DestinazioneD'usoAttuale:

commercio al minuto

Particolari Architettonici Di Rilievo:

presenti in buono stato di conservazione

Particolari Pittorici Di Rilievo:

Strutture Elevazione:

laterizio

Stato Conservazione:

medio

Strutture Orizzontali:

legno

Stato Conservazione:

medio

Strutture Copertura:

lignea

Stato Conservazione:

medio

Elementi Incongrui:

Grado di Protezione:

D74

Data:

06/04/2006

Fotografia:

D74

Rilevatore:

Rullino:



COMUNE DI CORNUDA (TV)

Beni ambientali ed architettonici

Scheda

B

Codice Edificio:

D074

Zona Censuaria:

q

Sez. Rilevamento:

Codice Via:

040

Numero Civico:

28

N. Fabricato:

Indirizzo: VIA 8\9 MAGGIO



COMUNE DI CORNUDA (TV)

Beni ambientali ed architettonici

Scheda

B

Codice Edificio: D075	Zona Censuaria: q	Sez. Rilevamento:	Codice Via: 036	Numero Civico: 33	N. Fabbricato:
--------------------------	----------------------	-------------------	--------------------	----------------------	----------------

Indirizzo: VIA LA VALLE

Schedato ai Sensi: interno ai perimetri della L.R. 80/80

Decreto Numero:

del:

Superficie Tutelata:

AreePertinenzaSistematate:

Contesto di Inserimento: Centro Storico

Impianto Originario Databile:

DestinazioneD'usoOriginaria:

DestinazioneD'usoAttuale:

abitazione

Particolari Architettonici Di Rilievo: discreto

Particolari Pittorici Di Rilievo:

Strutture Elevazione: pietra

Stato Conservazione: mediocre

Strutture Orizzontali: legno

Stato Conservazione:

Strutture Copertura: coppi in cotto

Stato Conservazione:

Elementi Incongrui:

Grado di Protezione: D75

Data: 06/04/2006

Fotografia:

D75

Rilevatore:

Rullino:



COMUNE DI CORNUDA (TV)

Beni ambientali ed architettonici

Scheda

B

Codice Edificio:

D075

Zona Censuaria:

q

Sez. Rilevamento:

Codice Via:

036

Numero Civico:

33

N. Fabbricato:

Indirizzo: VIA LA VALLE



COMUNE DI CORNUDA (TV)

Beni ambientali ed architettonici

Scheda

B

Codice Edificio: D076	Zona Censuaria: q	Sez. Rilevamento:	Codice Via: 036	Numero Civico: D3	N. Fabbricato:
--------------------------	----------------------	-------------------	--------------------	----------------------	----------------

Indirizzo: VIA LA VALLE

Schedato ai Sensi: interno ai perimetri della L.R. 80/80

Decreto Numero:

del:

Superficie Tutelata:

AreePertinenzaSistematate:

Contesto di Inserimento: Centro Storico

Impianto Originario Databile: 1900-1940

DestinazioneD'usoOriginaria:

DestinazioneD'usoAttuale:

annessi rustici

Particolari Architettonici Di Rilievo: modesto

Particolari Pittorici Di Rilievo:

Strutture Elevazione: in cotto e pietra

Stato Conservazione: mediocre

Strutture Orizzontali: legno

Stato Conservazione:

Strutture Copertura: coppi in cotto

Stato Conservazione:

Elementi Incongrui:

Grado di Protezione: D76

Data: 06/04/2006

Fotografia:

D76

Rilevatore:

Rullino:



COMUNE DI CORNUDA (TV)

Beni ambientali ed architettonici

Scheda

B

Codice Edificio:

D076

Zona Censuaria:

q

Sez. Rilevamento:

Codice Via:

036

Numero Civico:

D3

N. Fabricato:

Indirizzo: VIA LA VALLE



COMUNE DI CORNUDA (TV)

Beni ambientali ed architettonici

Scheda

B

Codice Edificio: D077	Zona Censuaria: q	Sez. Rilevamento:	Codice Via: 036	Numero Civico: 23-27	N. Fabbricato:
--------------------------	----------------------	-------------------	--------------------	-------------------------	----------------

Indirizzo: VIA LA VALLE

Schedato ai Sensi: interno ai perimetri della L.R. 80/80

Decreto Numero:

del:

Superficie Tutelata:

AreePertinenzaSistematate:

Contesto di Inserimento: Centro Storico

Impianto Originario Databile:

DestinazioneD'usoOriginaria:

DestinazioneD'usoAttuale:

abitazione

Particolari Architettonici Di Rilievo: discreto

Particolari Pittorici Di Rilievo:

Strutture Elevazione: pietra

Stato Conservazione: normale

Strutture Orizzontali: legno

Stato Conservazione:

Strutture Copertura: coppi in cotto

Stato Conservazione:

Elementi Incongrui:

Grado di Protezione: D77

Data: 06/04/2006

Fotografia:

D77

Rilevatore:

Rullino:



COMUNE DI CORNUDA (TV)

Beni ambientali ed architettonici

Scheda

B

Codice Edificio:

D077

Zona Censuaria:

q

Sez. Rilevamento:

Codice Via:

036

Numero Civico:

23-27

N. Fabbricato:

Indirizzo: VIA LA VALLE



COMUNE DI CORNUDA (TV)

Beni ambientali ed architettonici

Scheda

B

Codice Edificio: D078	Zona Censuaria: q	Sez. Rilevamento:	Codice Via: 036	Numero Civico: 11	N. Fabbricato:
--------------------------	----------------------	-------------------	--------------------	----------------------	----------------

Indirizzo: VIA LA VALLE

Schedato ai Sensi: interno ai perimetri della L.R. 80/80

Decreto Numero:

del:

Superficie Tutelata:

AreePertinenzaSistematate:

Contesto di Inserimento: Centro Storico

Impianto Originario Databile:

DestinazioneD'usoOriginaria:

DestinazioneD'usoAttuale: abitazione

Particolari Architettonici Di Rilievo: discreto

Particolari Pittorici Di Rilievo:

Strutture Elevazione: pietra

Stato Conservazione: mediocre

Strutture Orizzontali: legno

Stato Conservazione:

Strutture Copertura: coppi in cotto

Stato Conservazione:

Elementi Incongrui:

Grado di Protezione: D78

Data: 06/04/2006

Fotografia: D78

Rilevatore:

Rullino:



COMUNE DI CORNUDA (TV)

Beni ambientali ed architettonici

Scheda

B

Codice Edificio:

D078

Zona Censuaria:

q

Sez. Rilevamento:

Codice Via:

036

Numero Civico:

11

N. Fabricato:

Indirizzo: VIA LA VALLE



COMUNE DI CORNUDA (TV)

Beni ambientali ed architettonici

Scheda

B

Codice Edificio: D079	Zona Censuaria: r	Sez. Rilevamento:	Codice Via: 036	Numero Civico: 1	N. Fabbricato:
--------------------------	----------------------	-------------------	--------------------	---------------------	----------------

Indirizzo: VIA LA VALLE

Schedato ai Sensi: interno ai perimetri della L.R. 80/80

Decreto Numero:

del:

Superficie Tutelata:

AreePertinenzaSistematate:

Contesto di Inserimento: Centro Storico

Impianto Originario Databile:

DestinazioneD'usoOriginaria:

DestinazioneD'usoAttuale: deposito

Particolari Architettonici Di Rilievo: discreto

Particolari Pittorici Di Rilievo:

Strutture Elevazione: pietra

Stato Conservazione: mediocre

Strutture Orizzontali: legno

Stato Conservazione:

Strutture Copertura: coppi in cotto

Stato Conservazione:

Elementi Incongrui:

Grado di Protezione: D79

Data: 06/04/2006

Fotografia: D79

Rilevatore:

Rullino:



COMUNE DI CORNUDA (TV)

Beni ambientali ed architettonici

Scheda

B

Codice Edificio:

D079

Zona Censuaria:

r

Sez. Rilevamento:

Codice Via:

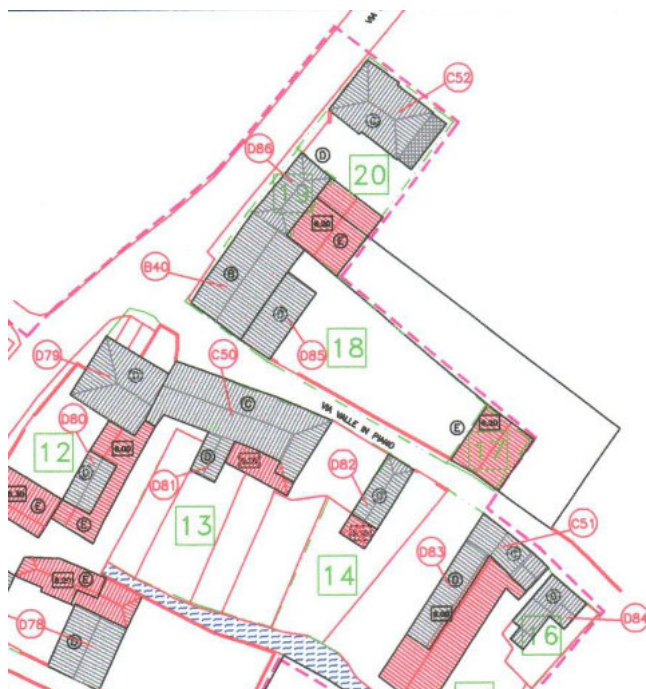
036

Numero Civico:

1

N. Fabbricato:

Indirizzo: VIA LA VALLE



COMUNE DI CORNUDA (TV)

Beni ambientali ed architettonici

Scheda

B

Codice Edificio: D080	Zona Censuaria: r	Sez. Rilevamento:	Codice Via: 036	Numero Civico: 11	N. Fabbricato:
--------------------------	----------------------	-------------------	--------------------	----------------------	----------------

Indirizzo: VIA LA VALLE

Schedato ai Sensi: interno ai perimetri della L.R. 80/80

Decreto Numero:

del:

Superficie Tutelata:

AreePertinenzaSistematate:

Contesto di Inserimento: Centro Storico

Impianto Originario Databile:

DestinazioneD'usoOriginaria:

DestinazioneD'usoAttuale: annessi rustici, deposito

Particolari Architettonici Di Rilievo: discreto

Particolari Pittorici Di Rilievo:

Strutture Elevazione: in cotto e pietra

Stato Conservazione: mediocre

Strutture Orizzontali: legno

Stato Conservazione:

Strutture Copertura: coppi in cotto

Stato Conservazione:

Elementi Incongrui:

Grado di Protezione: D80

Data: 06/04/2006

Fotografia: D80

Rilevatore:

Rullino:



COMUNE DI CORNUDA (TV)

Beni ambientali ed architettonici

Scheda

B

Codice Edificio:

D080

Zona Censuaria:

r

Sez. Rilevamento:

Codice Via:

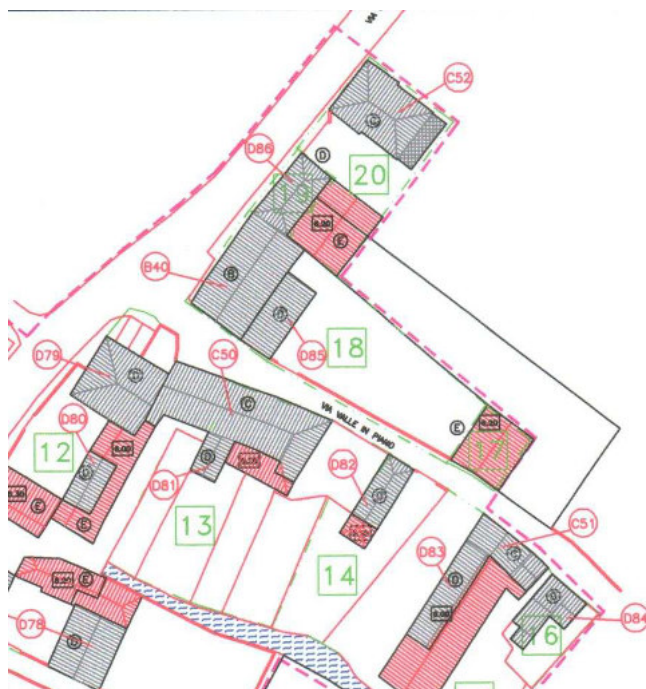
036

Numero Civico:

11

N. Fabbricato:

Indirizzo: VIA LA VALLE



COMUNE DI CORNUDA (TV)

Beni ambientali ed architettonici

Scheda

B

Codice Edificio: D081	Zona Censuaria: r	Sez. Rilevamento:	Codice Via: 075	Numero Civico: 2-6-10	N. Fabbricato:
--------------------------	----------------------	-------------------	--------------------	--------------------------	----------------

Indirizzo: VIA VALLE IN PIANO

Schedato ai Sensi: interno ai perimetri della L.R. 80/80

Decreto Numero:

del:

Superficie Tutelata:

AreePertinenzaSistematate:

Contesto di Inserimento: Centro Storico

Impianto Originario Databile:

DestinazioneD'usoOriginaria:

DestinazioneD'usoAttuale:

abitazione

Particolari Architettonici Di Rilievo: notevole

Particolari Pittorici Di Rilievo:

Strutture Elevazione: in cotto e pietra

Stato Conservazione: mediocre

Strutture Orizzontali: legno

Stato Conservazione:

Strutture Copertura: coppi in cotto

Stato Conservazione:

Elementi Incongrui:

Grado di Protezione: D81

Data: 06/04/2006

Fotografia:

D81

Rilevatore:

Rullino:



COMUNE DI CORNUDA (TV)

Beni ambientali ed architettonici

Scheda

B

Codice Edificio:

D081

Zona Censuaria:

r

Sez. Rilevamento:

Codice Via:

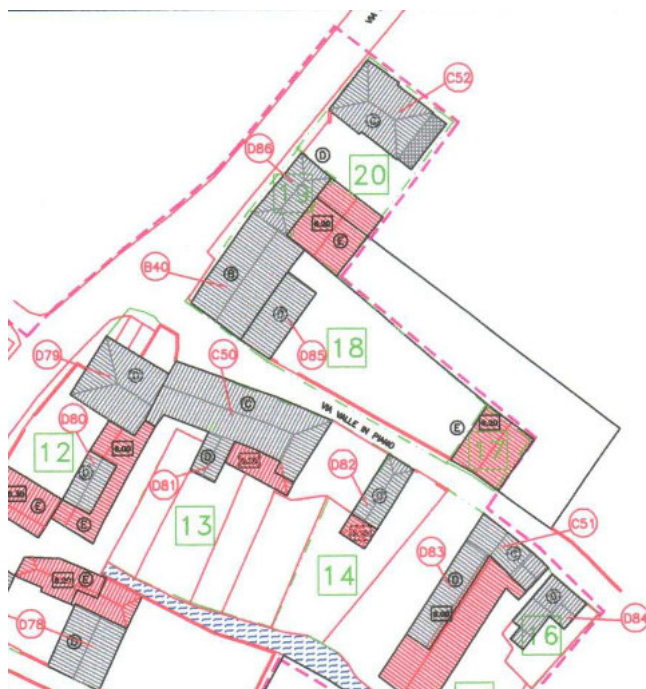
075

Numero Civico:

2-6-10

N. Fabbricato:

Indirizzo: VIA VALLE IN PIANO



COMUNE DI CORNUDA (TV)

Beni ambientali ed architettonici

Scheda

B

Codice Edificio: D082	Zona Censuaria: r	Sez. Rilevamento:	Codice Via: 075	Numero Civico: 18	N. Fabbricato:
--------------------------	----------------------	-------------------	--------------------	----------------------	----------------

Indirizzo: VIA VALLE IN PIANO

Schedato ai Sensi: interno ai perimetri della L.R. 80/80 Decreto Numero: del:

Superficie Tutelata: AreePertinenzaSistematate:

Contesto di Inserimento: Centro Storico

Impianto Originario Databile: 1900-1940

DestinazioneD'usoOriginaria: DestinazioneD'usoAttuale: abitazione

Particolari Architettonici Di Rilievo: discreto

Particolari Pittorici Di Rilievo:

Strutture Elevazione: in cotto Stato Conservazione: mediocre

Strutture Orizzontali: legno Stato Conservazione:

Strutture Copertura: coppi in cotto Stato Conservazione:

Elementi Incongrui:

Grado di Protezione: D82

Data: 06/04/2006 Fotografia: D82

Rilevatore: Rullino:



COMUNE DI CORNUDA (TV)

Beni ambientali ed architettonici

Scheda

B

Codice Edificio:

D082

Zona Censuaria:

r

Sez. Rilevamento:

Codice Via:

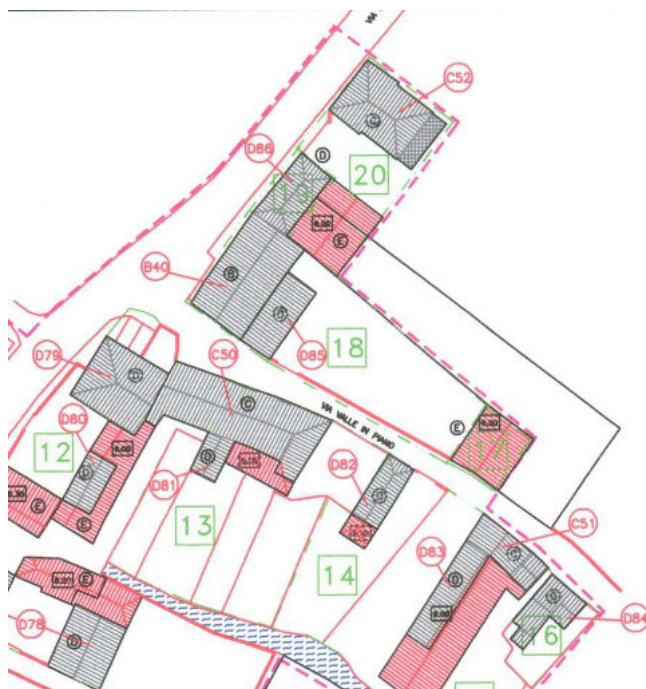
075

Numero Civico:

18

N. Fabbricato:

Indirizzo: VIA VALLE IN PIANO



COMUNE DI CORNUDA (TV)

Beni ambientali ed architettonici

Scheda

B

Codice Edificio: D083	Zona Censuaria: r	Sez. Rilevamento:	Codice Via: 075	Numero Civico: 20-22-24	N. Fabbricato:
--------------------------	----------------------	-------------------	--------------------	----------------------------	----------------

Indirizzo: VIA VALLE IN PIANO

Schedato ai Sensi: interno ai perimetri della L.R. 80/80

Decreto Numero:

del:

Superficie Tutelata:

AreePertinenzaSistematate:

Contesto di Inserimento: Centro Storico

Impianto Originario Databile:

DestinazioneD'usoOriginaria:

DestinazioneD'usoAttuale:

abitazione

Particolari Architettonici Di Rilievo: discreto

Particolari Pittorici Di Rilievo:

Strutture Elevazione: pietra

Stato Conservazione: scadente

Strutture Orizzontali: legno

Stato Conservazione:

Strutture Copertura: coppi in cotto

Stato Conservazione:

Elementi Incongrui:

Grado di Protezione: D83

Data: 06/04/2006

Fotografia:

D83

Rilevatore:

Rullino:



COMUNE DI CORNUDA (TV)

Beni ambientali ed architettonici

Scheda

B

Codice Edificio:

D083

Zona Censuaria:

r

Sez. Rilevamento:

Codice Via:

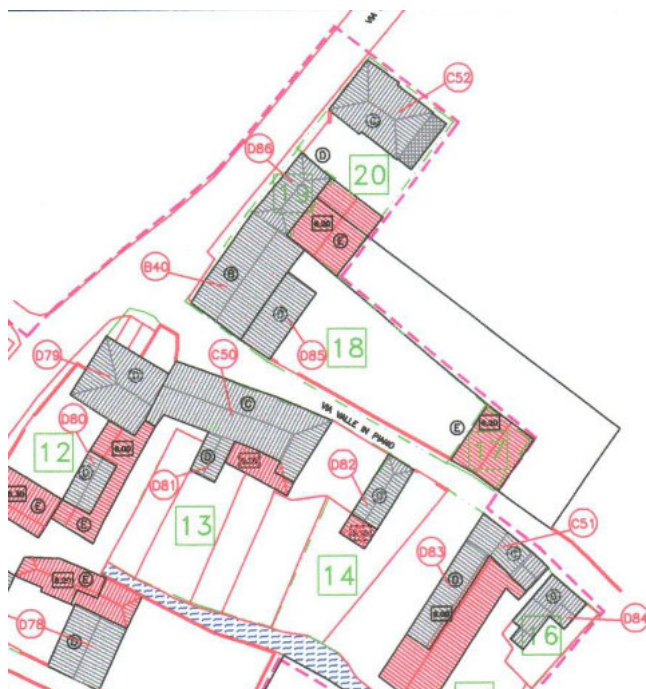
075

Numero Civico:

20-22-24

N. Fabbricato:

Indirizzo: VIA VALLE IN PIANO



COMUNE DI CORNUDA (TV)

Beni ambientali ed architettonici

Scheda

B

Codice Edificio: D086	Zona Censuaria: r	Sez. Rilevamento:	Codice Via: 004	Numero Civico: 121	N. Fabbricato:
--------------------------	----------------------	-------------------	--------------------	-----------------------	----------------

Indirizzo: VIA 30 APRILE

Schedato ai Sensi: interno ai perimetri della L.R. 80/80

Decreto Numero:

del:

Superficie Tutelata:

AreePertinenzaSistematate:

Contesto di Inserimento:

Impianto Originario Databile:

DestinazioneD'usoOriginaria:

DestinazioneD'usoAttuale:

residenza

Particolari Architettonici Di Rilievo: assenza di particolari

Particolari Pittorici Di Rilievo: assenza di particolari

Strutture Elevazione: laterizio

Stato Conservazione: buono

Strutture Orizzontali: latero cemento

Stato Conservazione: buono

Strutture Copertura: latero cemento

Stato Conservazione: buono

Elementi Incongrui:

Grado di Protezione: D86

Data: 06/04/2006

Fotografia:

D86

Rilevatore:

Rullino:



COMUNE DI CORNUDA (TV)

Beni ambientali ed architettonici

Scheda

B

Codice Edificio:

D086

Zona Censuaria:

r

Sez. Rilevamento:

Codice Via:

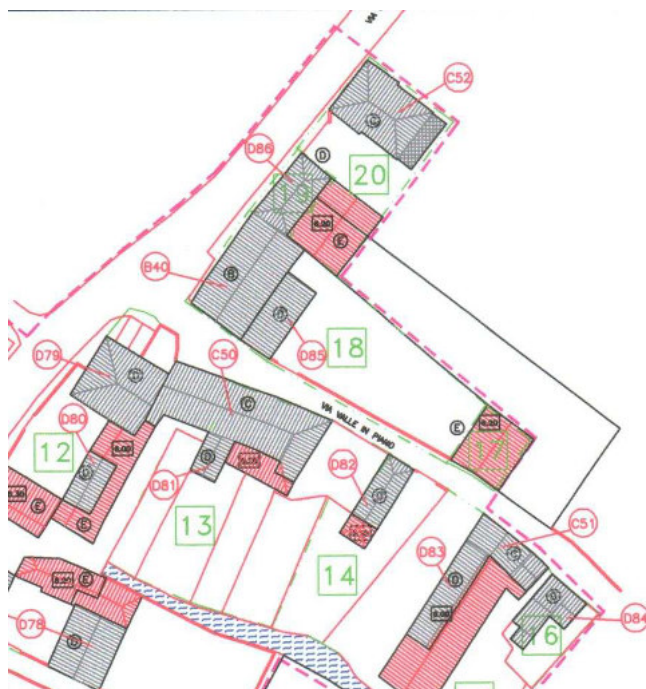
004

Numero Civico:

121

N. Fabbricato:

Indirizzo: VIA 30 APRILE



COMUNE DI CORNUDA (TV)

Beni ambientali ed architettonici

Scheda

B

Codice Edificio: D087	Zona Censuaria: r	Sez. Rilevamento:	Codice Via: 004	Numero Civico: 103-107	N. Fabbricato:
--------------------------	----------------------	-------------------	--------------------	---------------------------	----------------

Indirizzo: VIA XXX APRILE

Schedato ai Sensi: interno ai perimetri della L.R. 80/80

Decreto Numero:

del:

Superficie Tutelata:

AreePertinenzaSistematate:

Contesto di Inserimento: Centro Storico

Impianto Originario Databile: 1900-1940

DestinazioneD'usoOriginaria:

DestinazioneD'usoAttuale:

abitazione

Particolari Architettonici Di Rilievo: discreto

Particolari Pittorici Di Rilievo:

Strutture Elevazione: pietra

Stato Conservazione: mediocre

Strutture Orizzontali: legno

Stato Conservazione:

Strutture Copertura: coppi in cotto

Stato Conservazione:

Elementi Incongrui:

Grado di Protezione: D87

Data: 06/04/2006

Fotografia:

D87

Rilevatore:

Rullino:



COMUNE DI CORNUDA (TV)

Beni ambientali ed architettonici

Scheda

B

Codice Edificio:

D087

Zona Censuaria:

r

Sez. Rilevamento:

Codice Via:

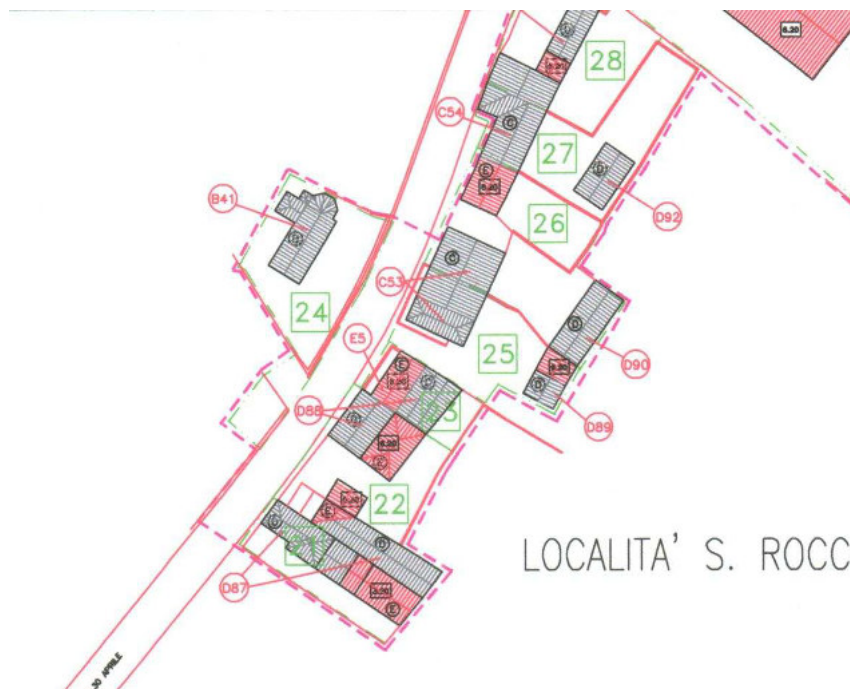
004

Numero Civico:

103-107

N. Fabricato:

Indirizzo: VIA XXX APRILE



Estratto ortofoto



Scheda EGP n.

D 088



Codice edificio	Zona censuaria	Sez. rilevamento	Codice via	N. civico	N. fabbricato
D88	-	-	004	-	-
Indirizzo Via XXX Aprile					

Schedato ai sensi	Interno ai perimetri della L.R. 80/80	Decreto N.		del	
Superficie tutelata		Aree pertinenza sistemate			

Contesto di inserimento	Centro storico				
Data impianto originario					
Destinazione d'uso origin.		Destinazione d'uso attuale	abitazione		
Particolari architettonici di rilievo	modesto				
Particolari pittorici di rilievo					
Strutture elevazione	Pietra	Stato di conservazione	normale		
Strutture orizzontali	Legno	Stato di conservazione			
Strutture copertura	Coppi in cotto	Stato di conservazione			
Elementi incongrui					
Grado di protezione P.R.G.	D	Grado di protezione P.I.	D		

Prescrizioni

Documentazione fotografica



Urb. Raffaele Gerometta
Urb. Fabio Vanin
Dott. For. Giovanni Trentanovi

COMUNE DI CORNUDA (TV)

Beni ambientali ed architettonici

Scheda

B

Codice Edificio: D089	Zona Censuaria: s	Sez. Rilevamento:	Codice Via: 004	Numero Civico: D20-B72	N. Fabbricato:
--------------------------	----------------------	-------------------	--------------------	---------------------------	----------------

Indirizzo: VIA XXX APRILE

Schedato ai Sensi: interno ai perimetri della L.R. 80/80

Decreto Numero:

del:

Superficie Tutelata:

AreePertinenzaSistematate:

Contesto di Inserimento: Centro Storico

Impianto Originario Databile: 1900-1940

DestinazioneD'usoOriginaria:

DestinazioneD'usoAttuale:

annessi rustici

Particolari Architettonici Di Rilievo: modesto

Particolari Pittorici Di Rilievo:

Strutture Elevazione: in cotto

Stato Conservazione: scadente

Strutture Orizzontali: legno

Stato Conservazione:

Strutture Copertura: coppi in cotto

Stato Conservazione:

Elementi Incongrui:

Grado di Protezione: D89

Data: 06/04/2006

Fotografia:

D89

Rilevatore:

Rullino:



COMUNE DI CORNUDA (TV)

Beni ambientali ed architettonici

Scheda

B

Codice Edificio:

D089

Zona Censuaria:

s

Sez. Rilevamento:

Codice Via:

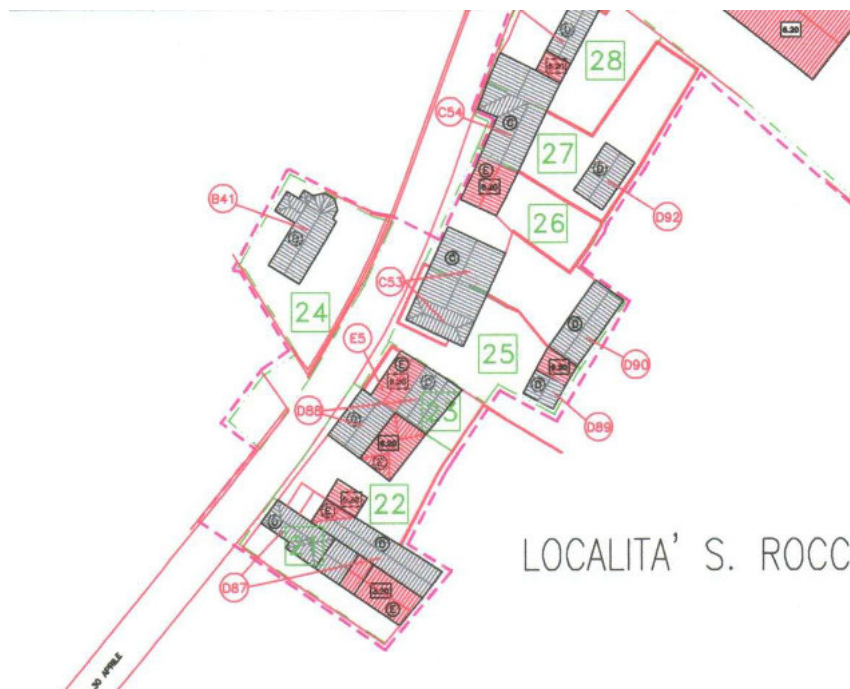
004

Numero Civico:

D20-B72

N. Fabricato:

Indirizzo: VIA XXX APRILE



COMUNE DI CORNUDA (TV)

Beni ambientali ed architettonici

Scheda

B

Codice Edificio: D090	Zona Censuaria: s	Sez. Rilevamento:	Codice Via: 004	Numero Civico: D19	N. Fabbricato:
--------------------------	----------------------	-------------------	--------------------	-----------------------	----------------

Indirizzo: VIA XXX APRILE

Schedato ai Sensi: interno ai perimetri della L.R. 80/80

Decreto Numero:

del:

Superficie Tutelata:

AreePertinenzaSistematate:

Contesto di Inserimento: Centro Storico

Impianto Originario Databile: 1900-1940

DestinazioneD'usoOriginaria:

DestinazioneD'usoAttuale:

annessi rustici

Particolari Architettonici Di Rilievo: modesto

Particolari Pittorici Di Rilievo:

Strutture Elevazione: in cotto e pietra

Stato Conservazione: mediocre

Strutture Orizzontali: legno

Stato Conservazione:

Strutture Copertura: coppi in cotto

Stato Conservazione:

Elementi Incongrui:

Grado di Protezione: D90

Data: 06/04/2006

Fotografia:

D90

Rilevatore:

Rullino:



COMUNE DI CORNUDA (TV)

Beni ambientali ed architettonici

Scheda

B

Codice Edificio:

D090

Zona Censuaria:

s

Sez. Rilevamento:

Codice Via:

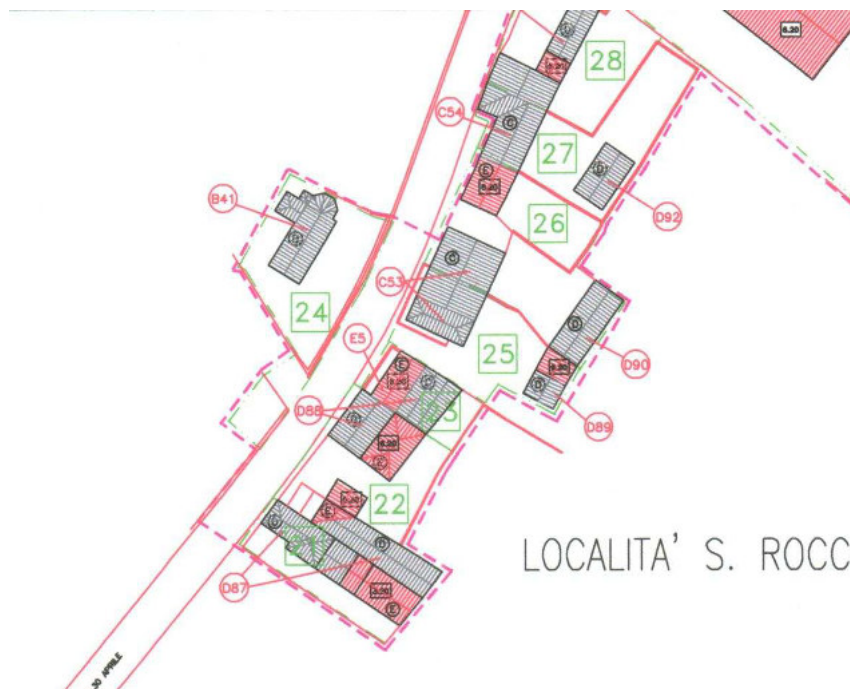
004

Numero Civico:

D19

N. Fabricato:

Indirizzo: VIA XXX APRILE



COMUNE DI CORNUDA (TV)

Beni ambientali ed architettonici

Scheda

B

Codice Edificio: D091	Zona Censuaria: s	Sez. Rilevamento:	Codice Via: 004	Numero Civico: D15	N. Fabbricato:
--------------------------	----------------------	-------------------	--------------------	-----------------------	----------------

Indirizzo: VIA XXX APRILE

Schedato ai Sensi: interno ai perimetri della L.R. 80/80

Decreto Numero:

del:

Superficie Tutelata:

AreePertinenzaSistematate:

Contesto di Inserimento: Centro Storico

Impianto Originario Databile: 1900-1940

DestinazioneD'usoOriginaria:

DestinazioneD'usoAttuale:

annessi rustici

Particolari Architettonici Di Rilievo: discreto

Particolari Pittorici Di Rilievo:

Strutture Elevazione: in cotto e pietra

Stato Conservazione: scadente

Strutture Orizzontali: legno

Stato Conservazione:

Strutture Copertura: coppi in cotto

Stato Conservazione:

Elementi Incongrui:

Grado di Protezione: D91

Data: 06/04/2006

Fotografia:

D91

Rilevatore:

Rullino:



COMUNE DI CORNUDA (TV)

Beni ambientali ed architettonici

Scheda

B

Codice Edificio:

D091

Zona Censuaria:

s

Sez. Rilevamento:

Codice Via:

004

Numero Civico:

D15

N. Fabbricato:

Indirizzo: VIA XXX APRILE



COMUNE DI CORNUDA (TV)

Beni ambientali ed architettonici

Scheda

B

Codice Edificio: D092	Zona Censuaria: s	Sez. Rilevamento:	Codice Via: 004	Numero Civico: D16	N. Fabbricato:
--------------------------	----------------------	-------------------	--------------------	-----------------------	----------------

Indirizzo: VIA 30 APRILE

Schedato ai Sensi: interno ai perimetri della L.R. 80/80

Decreto Numero:

del:

Superficie Tutelata:

AreePertinenzaSistematate:

Contesto di Inserimento:

Impianto Originario Databile:

DestinazioneD'usoOriginaria:

DestinazioneD'usoAttuale:

deposito

Particolari Architettonici Di Rilievo: assenza di particolari

Particolari Pittorici Di Rilievo: assenza di particolari

Strutture Elevazione: legno

Stato Conservazione: medio

Strutture Orizzontali:

Stato Conservazione:

Strutture Copertura: lignea

Stato Conservazione: medio

Elementi Incongrui:

Grado di Protezione: D92

Data: 06/04/2006

Fotografia:

D92

Rilevatore:

Rullino:



COMUNE DI CORNUDA (TV)

Beni ambientali ed architettonici

Scheda

B

Codice Edificio:

D092

Zona Censuaria:

s

Sez. Rilevamento:

Codice Via:

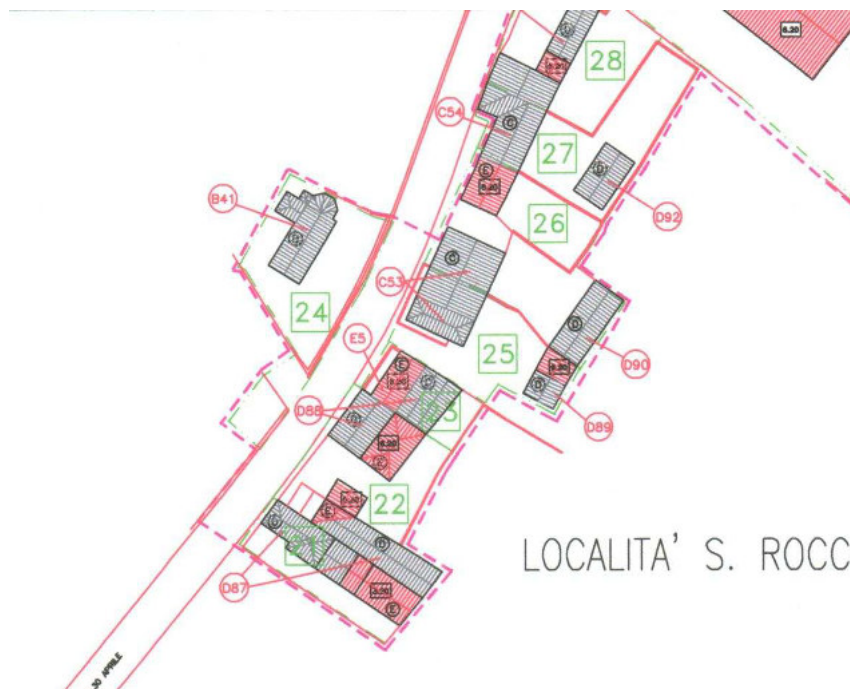
004

Numero Civico:

D16

N. Fabricato:

Indirizzo: VIA 30 APRILE



COMUNE DI CORNUDA (TV)

Beni ambientali ed architettonici

Scheda

B

Codice Edificio: D093	Zona Censuaria: s	Sez. Rilevamento:	Codice Via: 004	Numero Civico: 69	N. Fabbricato:
--------------------------	----------------------	-------------------	--------------------	----------------------	----------------

Indirizzo: VIA XXX APRILE

Schedato ai Sensi: interno ai perimetri della L.R. 80/80

Decreto Numero:

del:

Superficie Tutelata:

AreePertinenzaSistematate:

Contesto di Inserimento: Centro Storico

Impianto Originario Databile:

DestinazioneD'usoOriginaria:

DestinazioneD'usoAttuale: abitazione, deposito

Particolari Architettonici Di Rilievo: modesto

Particolari Pittorici Di Rilievo:

Strutture Elevazione: in cotto e pietra

Stato Conservazione: mediocre

Strutture Orizzontali: laterocem. e legno

Stato Conservazione:

Strutture Copertura: coppi in cotto

Stato Conservazione:

Elementi Incongrui:

Grado di Protezione: D93

Data: 06/04/2006

Fotografia: D93

Rilevatore:

Rullino:



COMUNE DI CORNUDA (TV)

Beni ambientali ed architettonici

Scheda

B

Codice Edificio:

D093

Zona Censuaria:

s

Sez. Rilevamento:

Codice Via:

004

Numero Civico:

69

N. Fabbricato:

Indirizzo: VIA XXX APRILE



COMUNE DI CORNUDA (TV)

Beni ambientali ed architettonici

Scheda

B

Codice Edificio: D094	Zona Censuaria: s	Sez. Rilevamento:	Codice Via: 004	Numero Civico: 63-65	N. Fabbricato:
--------------------------	----------------------	-------------------	--------------------	-------------------------	----------------

Indirizzo: VIA XXX APRILE

Schedato ai Sensi: interno ai perimetri della L.R. 80/80

Decreto Numero:

del:

Superficie Tutelata:

AreePertinenzaSistematate:

Contesto di Inserimento: Centro Storico

Impianto Originario Databile: 1900-1940

DestinazioneD'usoOriginaria:

DestinazioneD'usoAttuale:

abitazione, ufficio

Particolari Architettonici Di Rilievo: discreto

Particolari Pittorici Di Rilievo:

Strutture Elevazione: in cotto e pietra

Stato Conservazione: mediocre

Strutture Orizzontali: legno

Stato Conservazione:

Strutture Copertura: coppi in cotto

Stato Conservazione:

Elementi Incongrui:

Grado di Protezione: D94

Data: 06/04/2006

Fotografia:

D94

Rilevatore:

Rullino:



COMUNE DI CORNUDA (TV)

Beni ambientali ed architettonici

Scheda

B

Codice Edificio:

D094

Zona Censuaria:

s

Sez. Rilevamento:

Codice Via:

004

Numero Civico:

63-65

N. Fabbricato:

Indirizzo: VIA XXX APRILE



COMUNE DI CORNUDA (TV)

Beni ambientali ed architettonici

Scheda

B

Codice Edificio: D095	Zona Censuaria: s	Sez. Rilevamento:	Codice Via: 036	Numero Civico: 2	N. Fabbricato:
--------------------------	----------------------	-------------------	--------------------	---------------------	----------------

Indirizzo: VIA LA VALLE

Schedato ai Sensi: interno ai perimetri della L.R. 80/80

Decreto Numero:

del:

Superficie Tutelata:

AreePertinenzaSistematate:

Contesto di Inserimento: Centro Storico

Impianto Originario Databile: 1900-1940

DestinazioneD'usoOriginaria:

DestinazioneD'usoAttuale: abitazione, bar-negozio

Particolari Architettonici Di Rilievo: discreto

Particolari Pittorici Di Rilievo:

Strutture Elevazione: in cotto e pietra

Stato Conservazione: mediocre

Strutture Orizzontali: laterocem. e legno

Stato Conservazione:

Strutture Copertura: coppi in cotto

Stato Conservazione:

Elementi Incongrui:

Grado di Protezione: D95

Data: 06/04/2006

Fotografia: D95

Rilevatore:

Rullino:



COMUNE DI CORNUDA (TV)

Beni ambientali ed architettonici

Scheda

B

Codice Edificio:

D095

Zona Censuaria:

s

Sez. Rilevamento:

Codice Via:

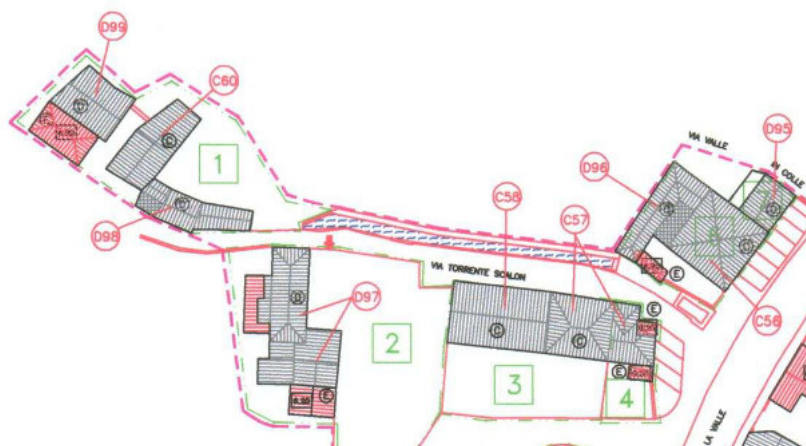
036

Numero Civico:

2

N. Fabricato:

Indirizzo: VIA LA VALLE



COMUNE DI CORNUDA (TV)

Beni ambientali ed architettonici

Scheda

B

Codice Edificio: D096	Zona Censuaria: s	Sez. Rilevamento:	Codice Via: 036	Numero Civico: 2	N. Fabbricato:
--------------------------	----------------------	-------------------	--------------------	---------------------	----------------

Indirizzo: VIA LA VALLE

Schedato ai Sensi: interno ai perimetri della L.R. 80/80

Decreto Numero:

del:

Superficie Tutelata:

AreePertinenzaSistematate:

Contesto di Inserimento: Centro Storico

Impianto Originario Databile: 1900-1940

DestinazioneD'usoOriginaria:

DestinazioneD'usoAttuale: abitazione, bar-negozio

Particolari Architettonici Di Rilievo: discreto

Particolari Pittorici Di Rilievo:

Strutture Elevazione: in cotto e pietra

Stato Conservazione: mediocre

Strutture Orizzontali: laterocem. e legno

Stato Conservazione:

Strutture Copertura: coppi in cotto

Stato Conservazione:

Elementi Incongrui:

Grado di Protezione: D96

Data: 06/04/2006

Fotografia: D96

Rilevatore:

Rullino:



COMUNE DI CORNUDA (TV)

Beni ambientali ed architettonici

Scheda

B

Codice Edificio:

D096

Zona Censuaria:

s

Sez. Rilevamento:

Codice Via:

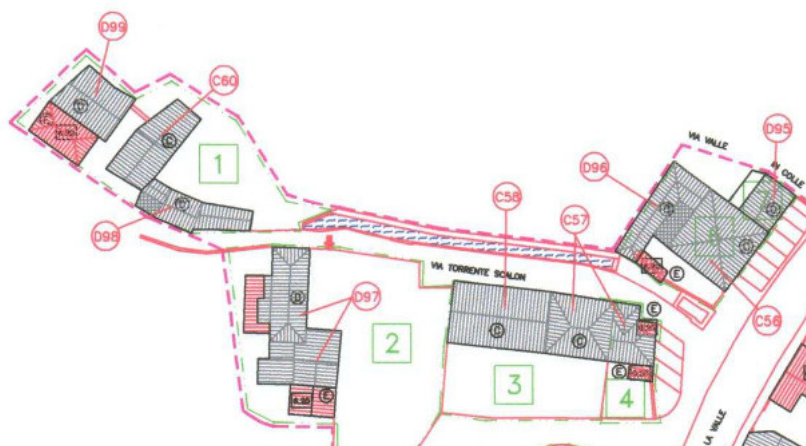
036

Numero Civico:

2

N. Fabricato:

Indirizzo: VIA LA VALLE



COMUNE DI CORNUDA (TV)

Beni ambientali ed architettonici

Scheda

B

Codice Edificio: D097	Zona Censuaria: s	Sez. Rilevamento:	Codice Via: 073	Numero Civico: 1	N. Fabbricato:
--------------------------	----------------------	-------------------	--------------------	---------------------	----------------

Indirizzo: VIA TORRENTE SCALON

Schedato ai Sensi: interno ai perimetri della L.R. 80/80 Decreto Numero: del:

Superficie Tutelata: AreePertinenzaSistematate:

Contesto di Inserimento: Centro Storico

Impianto Originario Databile: 1900-1940

DestinazioneD'usoOriginaria: DestinazioneD'usoAttuale: abitazione, annessi rusti

Particolari Architettonici Di Rilievo: discreto

Particolari Pittorici Di Rilievo:

Strutture Elevazione: pietra Stato Conservazione: mediocre

Strutture Orizzontali: legno Stato Conservazione:

Strutture Copertura: coppi in cotto Stato Conservazione:

Elementi Incongrui:

Grado di Protezione: D97

Data: 06/04/2006

Fotografia: D97

Rilevatore:

Rullino:



COMUNE DI CORNUDA (TV)

Beni ambientali ed architettonici

Scheda

B

Codice Edificio:

D097

Zona Censuaria:

s

Sez. Rilevamento:

Codice Via:

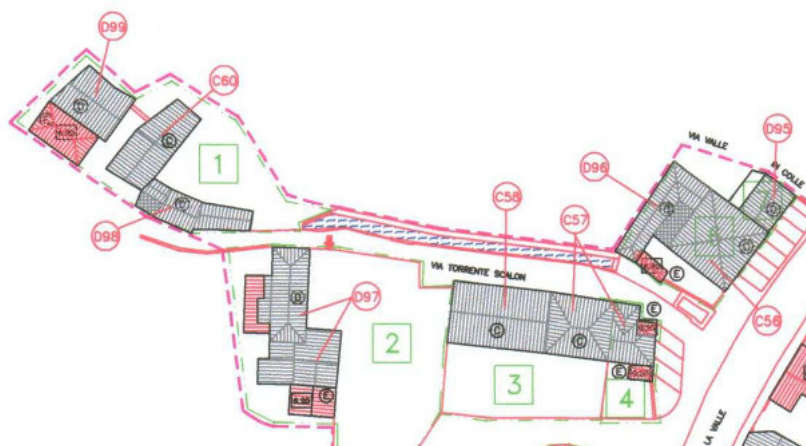
073

Numero Civico:

1

N. Fabricato:

Indirizzo: VIA TORRENTE SCALON



COMUNE DI CORNUDA (TV)

Beni ambientali ed architettonici

Scheda

B

Codice Edificio: D098	Zona Censuaria: s	Sez. Rilevamento:	Codice Via: 073	Numero Civico: 6	N. Fabbricato:
--------------------------	----------------------	-------------------	--------------------	---------------------	----------------

Indirizzo: VIA TORRENTE SCALON

Schedato ai Sensi: interno ai perimetri della L.R. 80/80

Decreto Numero:

del:

Superficie Tutelata:

AreePertinenzaSistematate:

Contesto di Inserimento: Centro Storico

Impianto Originario Databile:

DestinazioneD'usoOriginaria:

DestinazioneD'usoAttuale: annessi rustici, fienile

Particolari Architettonici Di Rilievo: notevole

Particolari Pittorici Di Rilievo:

Strutture Elevazione: in cotto e pietra

Stato Conservazione: pessimo

Strutture Orizzontali: legno

Stato Conservazione:

Strutture Copertura: coppi in cotto

Stato Conservazione:

Elementi Incongrui:

Grado di Protezione: D98

Data: 06/04/2006

Fotografia: D98

Rilevatore:

Rullino:



COMUNE DI CORNUDA (TV)

Beni ambientali ed architettonici

Scheda

B

Codice Edificio:

D098

Zona Censuaria:

s

Sez. Rilevamento:

Codice Via:

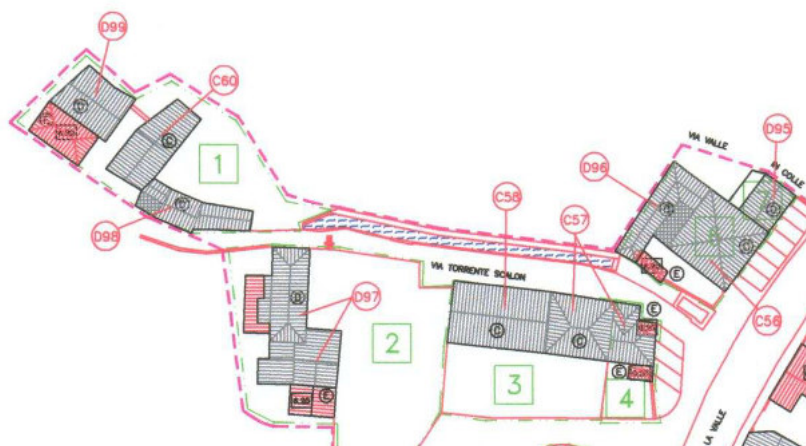
073

Numero Civico:

6

N. Fabricato:

Indirizzo: VIA TORRENTE SCALON



COMUNE DI CORNUDA (TV)

Beni ambientali ed architettonici

Scheda

B

Codice Edificio: D099	Zona Censuaria: t	Sez. Rilevamento:	Codice Via: 073	Numero Civico: P1	N. Fabbricato:
--------------------------	----------------------	-------------------	--------------------	----------------------	----------------

Indirizzo: VIA TORRENTE SCALON

Schedato ai Sensi: interno ai perimetri della L.R. 80/80

Decreto Numero:

del:

Superficie Tutelata:

AreePertinenzaSistematate:

Contesto di Inserimento: Centro Storico

Impianto Originario Databile:

DestinazioneD'usoOriginaria:

DestinazioneD'usoAttuale: annessi rustici, deposito

Particolari Architettonici Di Rilievo: modesto

Particolari Pittorici Di Rilievo:

Strutture Elevazione: in cotto e pietra

Stato Conservazione: scadente

Strutture Orizzontali: laterocemento

Stato Conservazione:

Strutture Copertura: coppi in cotto

Stato Conservazione:

Elementi Incongrui:


Grado di Protezione: D99

Data: 06/04/2006

Fotografia: D99

Rilevatore:

Rullino:



COMUNE DI CORNUDA (TV)

Beni ambientali ed architettonici

Scheda

B

Codice Edificio:

D099

Zona Censuaria:

t

Sez. Rilevamento:

Codice Via:

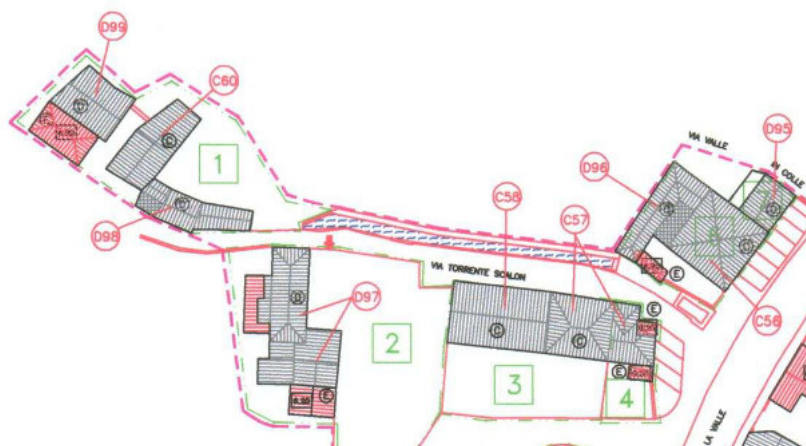
073

Numero Civico:

P1

N. Fabricato:

Indirizzo: VIA TORRENTE SCALON



COMUNE DI CORNUDA (TV)

Beni ambientali ed architettonici

Scheda

B

Codice Edificio: D102	Zona Censuaria: t	Sez. Rilevamento:	Codice Via: 036	Numero Civico: ...	N. Fabbricato: 2197
--------------------------	----------------------	-------------------	--------------------	-----------------------	------------------------

Indirizzo: VIA LA VALLE

Schedato ai Sensi: interno ai perimetri della L.R. 80/80

Decreto Numero:

del:

Superficie Tutelata:

AreePertinenzaSistematate:

Contesto di Inserimento: Centro Storico

Impianto Originario Databile:

DestinazioneD'usoOriginaria:

DestinazioneD'usoAttuale: annessi rustici

Particolari Architettonici Di Rilievo: notevole

Particolari Pittorici Di Rilievo:

Strutture Elevazione: in cotto e pietra

Stato Conservazione: scadente

Strutture Orizzontali: legno

Stato Conservazione:

Strutture Copertura: coppi in cotto

Stato Conservazione:

Elementi Incongrui:

Grado di Protezione: D102

Data: 22/08/2011

Fotografia: D102

Rilevatore: U.T. DCC n.20/2011

Rullino:



COMUNE DI CORNUDA (TV)

Beni ambientali ed architettonici

Scheda

B

Codice Edificio:

D102

Zona Censuaria:

t

Sez. Rilevamento:

Codice Via:

036

Numero Civico:

...

N. Fabbricato:

2197

Indirizzo: VIA LA VALLE



COMUNE DI CORNUDA (TV)

Beni ambientali ed architettonici

Scheda

B

Codice Edificio: F004	Zona Censuaria: t	Sez. Rilevamento:	Codice Via: 004	Numero Civico: D14	N. Fabbricato:
--------------------------	----------------------	-------------------	--------------------	-----------------------	----------------

Indirizzo: VIA XXX APRILE

Schedato ai Sensi: interno ai perimetri della L.R. 80/80

Decreto Numero:

del:

Superficie Tutelata:

AreePertinenzaSistematate:

Contesto di Inserimento: Centro Storico

Impianto Originario Databile: 1850-1900

DestinazioneD'usoOriginaria:

DestinazioneD'usoAttuale: annessi rustici

Particolari Architettonici Di Rilievo: modesto

Particolari Pittorici Di Rilievo:

Strutture Elevazione: in cotto e pietra

Stato Conservazione: scadente

Strutture Orizzontali: legno

Stato Conservazione:

Strutture Copertura: coppi in cotto

Stato Conservazione:

Elementi Incongrui:

Grado di Protezione: F4

Data: 06/04/2006

Fotografia: F4

Rilevatore:

Rullino:



COMUNE DI CORNUDA (TV)

Beni ambientali ed architettonici

Scheda

B

Codice Edificio:

F004

Zona Censuaria:

t

Sez. Rilevamento:

Codice Via:

004

Numero Civico:

D14

N. Fabricato:

Indirizzo: VIA XXX APRILE

