




MICROZONAZIONE SISMICA DI II° LIVELLO

Tav. 2: Carta di microzonazione sismica

scala 1:5.000



Regione	Soggetto realizzatore	Data

Legenda

- Confine Comunale
- Valori di amplificazione litostatigrafici puntuali**
>3,3 Valori di Fa puntuali
- Frane in pendii nell'ambito delle terre (FRT)**
- Classi spostamento**
- FRT1 0 - 10 cm
- FRT2 10 - 20 cm
- FRT3 10 - 50 cm
- FRT4 50 - 100 cm
- FRT5 100 - 500 cm
- Frane in roccia**
- Classi distanze rotolamento**
- FRB1 20-50 m
- FRB2 50-100 m
- FRB3 100-150 m
- FRB4 150-250 m
- Amplificazione litostatigrafica e morfologica**
- Valori Fa**
- 1,2 - 1,5
- 1,5 - 2,0
- 2,0 - 3,0
- >3,0
- Amplificazione morfologica**
- Valori Fa**
- 1,1
- 1,2
- 1,3
- Zone suscettibili di instabilità**
- Zona di attenzione per instabilità di versante attiva
- Zona di attenzione per instabilità di versante inattiva
- Zona di attenzione per instabilità di versante non definita
- Cedimenti differenziali/crollo di cavità sotterranee
- Comportamenti differenziali**
- Allineamenti con possibili comportamenti differenziali
- Zone con necessità di approfondimento**
- Zone con necessità di approfondimento

