

MICROZONAZIONE SISMICA DI II° LIVELLO












Carta delle instabilità di versante

scala 1:10.000



Regione	Soggetto realizzatore	Data

Legenda

-  Confine Comunale
-  Limite cartografico analisi FRT
- Frane in roccia**
- Classi distanze rotolamento**
-  FRR1 20-50 m
-  FRR2 50-100 m
-  FRR3 100-150 m
-  FRR4 150-250 m
- Frane in pendii nell'ambito delle terre (FRT)**
- Classi spostamento**
-  8 - 10 cm
-  10 - 20 cm
-  10 - 50 cm
-  50 - 100 cm
-  100 - 500 cm

