



**PI 2022**

**COMUNE DI CORNUDA**

SKE

Piano degli Interventi - Variante n. 2  
Piano Regolatore Comunale LR 11/2004

# **Schede H. Edifici con Grado di Protezione (EGP) esterni ai centri storici**

**H** mar. 2023

Elaborato 17



Variante 1 al Piano degli Interventi (PI)  
Adottata con DCC n. 6 del 30/01/2019  
Approvata con DCC n. 16 del 10/04/2019  
Variante 2 al Piano degli Interventi (PI)  
Adottata con DCC n. 29 del 04/08/2022  
Approvata con DCC n. 4 del 27/02/2023



COMUNE DI CORNUDA  
Piazza Giovanni XXIII, 1 – Cornuda (TV)  
Tel. +39 (0423) 040400 – Fax. +39 (0423) 839522

**ADOZIONE VARIANTE N°2**  
DCC n.29 del 04/08/2022

**APPROVAZIONE VARIANTE N°2**  
DCC n.4 del 27/02/2023

**Il Sindaco**

Dott. Claudio SARTOR

**L'Assessore all'Urbanistica**

Dott. Enrico GALLINA

**Il Responsabile Ufficio Urbanistica**

Geom. Antonio AGNOLAZZA

**Il Segretario Comunale**

Dott. Enzo SPADETTO

**GRUPPO DI LAVORO**

**Progettisti**

Urbanista Raffaele GEROMETTA

Urbanista Fabio VANIN

**Contributi specialistici**

Ingegnere Elettra LOWENTHAL

Urbanista Marco ROSSATO

Ingegnere Lino POLLASTRI

ORDINE RAFFAELE  
degli GEROMETTA  
ARCHITETTI  
PIANIFICATORI n° 1120  
PAESAGGISTI sezione A  
della provincia di TREVISO settore pianificazione territoriale  
PIANIFICATORE TERRITORIALE

MATE Engineering  
Sede legale: Via San Felice, 21 - 40122 - Bologna (BO)  
Tel. +39 (051) 2912911 Fax. +39 (051) 239714  
Sede operativa: Via Treviso, 18 - 31020 - San Vendemiano (TV)  
Tel. +39 (0438) 412433 Fax. +39 (0438) 429000

e-mail: [mateng@mateng.it](mailto:mateng@mateng.it)



**SCHEDE H. EDIFICI CON GRADO DI PROTEZIONE (EGP) ESTERNI AI CENTRI STORICI**

Grado di protezione PI	Numero scheda EGP / extra CS	Scheda rivista dal PI	Grado di protezione PRG	Grado modificato dal PI
a	a6			
a	a8			
a	a15			
a	a16			
b	b3			
b	b4			
b	b11			
b	b12			
b	b21			
b	b27			
b	b31			
b	b42			
b	b43			
b	b44			
b	b45			
b	b46			
b	b53			
c	c10			
c	c11			
c	c12			
c	c13			
c	c14			
c	c15			
c	c17	x	c	NO
c	c20			
c	c20			
c	c22			
c	c24			
c	c25	x	c	NO
c	c25	x	c	NO
c	c25	x	c	NO
c	c26			
c	c26			
c	c26			
c	c28			
c	c29			
c	c32	x	c	NO
c	c33	x	c	NO
c	c34			
c	c61	x	c	NO
c	c62			
c	c63			
c	c64	x	c	NO
c	c65	x	c	NO
c	c66	x	c	NO
c	c69			
c	c69			
c	c71			
c	c72			
c	c74			
c	c78			
c	c79			
d	d1			
d	d3	x	d	NO
d	d4			
d	d5			
d	d6			

Comune di Cornuda (TV)  
**Piano degli Interventi**

d	d7			
d	d8			
d	d9	x	d	NO
d	d27			
d	d27			
d	d28			
d	d29			
d	d30	x	d	NO
d	d30	x	d	NO
d	d40			
d	d42			
d	d43	x	d	NO
d	d44			
d	d45			
d	d46			
d	d46			
d	d49			
d	d49			
d	d50	x	d	NO
d	d52	x	d	NO
d	d54			
d	d55			
d	d55			
d	d56			
d	d57			
d	d58			
d	d59			
d	d60			
d	d61	x	d	NO
d	d62	x	d	NO
d	d84			
d	d100			
d	d103		c	SI
d	d104		c	SI
d	d105		c	SI
d	d106		c	SI
d	d107		c	SI
d	d108	x	c	SI
d	d108	x	c	SI
d	d109	x	c	SI
d	d110	x	c	SI
d	d111	x	c	SI
d	d112	x	c	SI
d	d113	x	c	SI
d	d114	x	c	SI
d	d115	x	c	SI
e	e6	x	d	SI
e	e7	x	d	SI
e	e8	x	d	SI
e	e9	x	d	SI



# COMUNE DI CORNUDA (TV)

## Beni ambientali ed architettonici

Scheda

**B**

Codice Edificio: A006_1	Zona Censuaria: a	Sez. Rilevamento:	Codice Via: 032	Numero Civico: D1	N. Fabbricato: D1
----------------------------	----------------------	-------------------	--------------------	----------------------	----------------------

Indirizzo: PIAZZA GIOVANNI XXIII

Schedato ai Sensi: L.S. 1089/'39      Decreto Numero: 14744      del: 31/12/1998

Superficie Tutelata:      AreePertinenzaSistematate:

Contesto di Inserimento: CHIESA

Impianto Originario Databile: 1920

DestinazioneD'usoOriginaria: EDIFICIO ADIBITO A CULTO      DestinazioneD'usoAttuale: EDIFICIO ADIBITO A CULTO

Particolari Architettonici Di Rilievo: NOTEVOLE

Particolari Pittorici Di Rilievo:

Strutture Elevazione: IN COTTO      Stato Conservazione: BUONO

Strutture Orizzontali: LEGNO      Stato Conservazione:

Strutture Copertura: LATERIZIO      Stato Conservazione:

Elementi Incongrui:

Grado di Protezione: A6

Data: 06/04/2006

Fotografia: 032D1

Rilevatore:

Rullino:



# COMUNE DI CORNUDA (TV)

## Beni ambientali ed architettonici

Scheda

# B

Codice Edificio:

A006\_1

Zona Censuaria:

a

Sez. Rilevamento:

Codice Via:

032

Numero Civico:

D1

N. Fabricato:

D1

Indirizzo: PIAZZA GIOVANNI XXIII



# COMUNE DI CORNUDA (TV)

## Beni ambientali ed architettonici

Scheda

**B**

Codice Edificio: A006_2	Zona Censuaria: a	Sez. Rilevamento:	Codice Via: 032	Numero Civico: D2	N. Fabbricato: D2
----------------------------	----------------------	-------------------	--------------------	----------------------	----------------------

Indirizzo: PIAZZA GIOVANNI XXIII

Schedato ai Sensi: L.1497      Decreto Numero:      del:

Superficie Tutelata:      AreePertinenzaSistematate:

Contesto di Inserimento: TORRE CAMPANARIA

Impianto Originario Databile: 1925

DestinazioneD'usoOriginaria: TORRE CAMPANARIA      DestinazioneD'usoAttuale: TORRE CAMPANARIA

Particolari Architettonici Di Rilievo: NOTEVOLE

Particolari Pittorici Di Rilievo:

Strutture Elevazione: IN COTTO E IN SASSO      Stato Conservazione: BUONO

Strutture Orizzontali: LEGNO      Stato Conservazione:

Strutture Copertura: LATERIZIO      Stato Conservazione:

Elementi Incongrui:

Grado di Protezione: A6

Data: 06/04/2006

Fotografia: 032D2

Rilevatore:

Rullino:



# COMUNE DI CORNUDA (TV)

## Beni ambientali ed architettonici

Scheda

# B

Codice Edificio:

A006\_2

Zona Censuaria:

a

Sez. Rilevamento:

Codice Via:

032

Numero Civico:

D2

N. Fabricato:

D2

Indirizzo: PIAZZA GIOVANNI XXIII







*Ministero dei beni e delle attività culturali  
e del turismo*

DIREZIONE REGIONALE PER I BENI CULTURALI E PAESAGGISTICI  
DEL VENETO

MBAC-DR-VEN  
DIR-UFF  
0000342 10/01/2014  
Cl. 34.07.01/7

*Allegati*: .....1.....

Cornuda

OGGETTO: CORNUDA (Treviso) – Chiesa e campanile di San Martino Vescovo, siti in piazza S. Giovanni XXIII, catastalmente distinti al C.F., foglio 8, particella A, subb. 1 e 2, di proprietà della Parrocchia di San Martino Vescovo di Tours di Cornuda (Treviso).-  
D.lgs 22 gennaio 2004, n. 42, art. 10, comma 1.-  
NOTIFICA dell'interesse culturale.-

COMUNE DI CORNUDA (TV)			
Settimanali	Prot. n° 750	Urbanistica	
Baracche		Sport Unico	
Idrovi	17 GEN. 2014	Demografici	
C.P.D.		Pol. Locale	
Letterate		Messa/Albo	
Biblioteca	Car. 6 Cl. 3	LL.PP.	
Siv. Soc.	Sindaco	Segretario	Assessore



*E p. c.* *Alla*

*Alla* Parrocchia di San Martino Vescovo  
di Tours  
piazza San Giovanni XXIII  
31041 CORNUDA (Treviso)  
RACCOMANDATA A.R.

*All'* Ufficio V.I.C. - Beni immobili  
della Conferenza episcopale del Veneto  
Curia vescovile  
piazza Duomo, 2  
31100 – TREVISO  
(rif. D762-00173 del 2 agosto 2013)

*Risposta al foglio del* .....

*Servizio* ..... *N.* .....

*All'* Comune

piazza Giovanni XXIII, 1  
31041 CORNUDA (Treviso)  
RACCOMANDATA A.R.

*Alla* Soprintendenza per i beni architettonici e  
paesaggistici per le province di Venezia,  
Belluno, Padova e Treviso  
VENEZIA

*Alla* Soprintendenza per i beni archeologici  
del Veneto  
PADOVA

*Alla* Diocesi  
Curia vescovile  
piazza Duomo, 2  
31100 – TREVISO  
(rif. prot. 26713 del 26 luglio 2013)

In allegato alla presente si trasmette un esemplare del provvedimento 10 gennaio 2014 con il quale è stata accertata la sussistenza dell'interesse culturale nell'immobile di cui all'oggetto, per effetto del quale lo stesso viene definitivamente sottoposto alle disposizioni di cui alla parte seconda, titolo I, del sopraccitato d.lgs 42/04.

Si evidenzia che gli immobili in oggetto descritti ricadono in area soggetta a rischio archeologico, come comunicato dalla Soprintendenza per i beni archeologici del Veneto con prot. 12533 del 26 settembre 2013, allegata in copia alla presente.

La Soprintendenza per i beni architettonici e paesaggistici provvederà alla trascrizione del provvedimento, successivamente all'acquisizione della relata di notifica.-

Il Direttore regionale  
(arch. Ugo SORAGNI)

MIC/AC  
10/01/2014  
TV CORNUDA M CH S MARTINO V trasm





# *Ministero dei beni e delle attività culturali e del turismo*

DIREZIONE REGIONALE PER I BENI CULTURALI E PAESAGGISTICI DEL VENETO

IL DIRETTORE REGIONALE

VISTO il decreto legislativo 30 marzo 2001, n. 165 recante "Norme generali sull'ordinamento del lavoro alle dipendenze delle amministrazioni pubbliche";

VISTO il decreto legislativo 20 ottobre 1998, n. 368 recante "Istituzione del Ministero per i beni e le attività culturali, a norma dell'art. 11 della legge 15 marzo 1997, n. 59";

VISTO il decreto legislativo 8 gennaio 2004, n. 3 recante "Riorganizzazione del Ministero per i beni e le attività culturali, ai sensi dell'art. 1 della legge 6 luglio 2002, n. 137";

VISTO il decreto legislativo 22 gennaio 2004, n. 42 recante "Codice per i beni culturali ed il paesaggio, ai sensi dell'art. 10 della legge 6 luglio 2002, n. 137";

VISTO il decreto del Presidente della Repubblica 26 novembre 2007, n. 233 recante "Regolamento di riorganizzazione del Ministero per i beni e le attività culturali", come modificato dal decreto del Presidente della Repubblica 2 luglio 2009, n. 91;

VISTO il decreto del Presidente del consiglio dei ministri 19 luglio 2012, con il quale è stato conferito all'arch. Ugo SORAGNI l'incarico di livello dirigenziale generale di Direttore regionale per i beni culturali e paesaggistici del Veneto;

VISTA la nota del 2 agosto 2013, ricevuta il 5 agosto 2013, con la quale l'Ufficio Verifica dell'interesse culturale beni immobili della Conferenza episcopale del Veneto ha inoltrato, ai sensi dell'art. 12 del d.lgs 42/04, la richiesta di verifica dell'interesse culturale nell'immobile di proprietà della Parrocchia di San Martino Vescovo di Tours di Cornuda (Treviso), di cui alla identificazione seguente:

denominazione	CHIESA E CAMPANILE DI SAN MARTINO VESCOVO
provincia di	TREVISO
comune di	CORNUDA
proprietà	PARROCCHIA DI SAN MARTINO VESCOVO DI TOURS DI CORNUDA (TREVISO)
sito in	PIAZZA GIOVANNI XXIII, SNC
distinto al C.F.	foglio 8, particella A, subb. 1 e 2;
confinante con	foglio 8, particelle 851 – 423 e 424 – piazza Giovanni XXIII;

VISTO il parere della Soprintendenza per i beni architettonici e paesaggistici per le province di Venezia, Padova, Belluno e Treviso, espresso con nota prot. 28091 del 4 novembre 2013;

VISTO il parere della Soprintendenza per i beni archeologici del Veneto, espresso con note prot. 12533 del 24 settembre 2013;



RITENUTO che l'immobile come di seguito descritto:

denominazione	CHIESA E CAMPANILE DI SAN MARTINO VESCOVO
provincia di	TREVISO
comune di	CORNUDA
proprietà	PARROCCHIA DI SAN MARTINO VESCOVO DI TOURS DI CORNUDA (TREVISO)
sito in	PIAZZA GIOVANNI XXIII, SNC
distinto al C.F.	foglio 8, particella A, subb. 1 e 2;
confinante con	foglio 8, particelle 851 – 423 e 424 – piazza Giovanni XXIII,

presenta l'interesse culturale di cui all'art. 12 del citato d.lgs. 42/2004, per i motivi contenuti nella allegata relazione storico artistica

#### DECRETA

l'immobile denominato CHIESA E CAMPANILE DI SAN MARTINO VESCOVO, sita nel comune di Cornuda (Treviso), come identificato in premessa, è dichiarato di interesse culturale ai sensi dell'art. 12 del decreto legislativo 22 gennaio 2004, n. 42 e rimane quindi sottoposto a tutte le disposizioni di tutela contenute nel predetto decreto legislativo.

La planimetria catastale e la relazione storica artistica fanno parte integrante del presente decreto che verrà notificato ai proprietari, possessori o detentori a qualsiasi titolo del bene che ne forma oggetto.


Il presente decreto sarà trascritto presso l'Agenzia del Territorio - Servizio Pubblicità Immobiliare - a cura della competente Soprintendenza per i beni architettonici e paesaggistici ed avrà efficacia nei confronti di ogni successivo proprietario, possessore o detentore a qualsiasi titolo del bene.

Avverso il presente decreto è ammesso il ricorso amministrativo al Ministero dei beni e delle attività culturali e del turismo, di cui all'articolo 16 del d.lgs 42/04.

Sono, inoltre, ammesse proposizioni di ricorso giurisdizionale al Tribunale amministrativo regionale a norma del decreto legislativo 2 luglio 2010, n. 104, ovvero ricorso straordinario al Capo dello Stato ai sensi del decreto del Presidente della Repubblica 24 novembre 1971, n. 1199, rispettivamente entro 60 e 120 giorni dalla data di avvenuta notificazione del presente atto.

Venezia, 10 gennaio 2014

Il Direttore regionale  
(arch. Ugo SORAGNI)



2/2



*Ministero dei Beni e delle Attività Culturali e del Turismo*

DIREZIONE REGIONALE PER I BENI CULTURALI E PAESAGGISTICI DEL VENETO

SOPRINTENDENZA PER I BENI ARCHITETTONICI E PAESAGGISTICI PER LE PROVINCE DI VENEZIA, PADOVA, BELLUNO E TREVISO

**Comune di CORNUDA (TV)***“Chiesa e campanile di San Martino Vescovo in Cornuda”***RELAZIONE STORICO-ARTISTICA****Proprietà: Parrocchia di San Martino Vescovo di Tours, Cornuda  
C.F. Foglio 8, particella A subb. 1, 2**

Le odierne costruzioni della Chiesa e del Campanile sorsero, in una posizione differente dalla precedente, dopo la Prima Guerra Mondiale. La strada lambiva in precedenza il fianco della chiesa, aggirandola, mentre il nuovo edificio fu eretto in posizione più interna rispetto alla viabilità con l'ovvio intento di dare corso, nel contempo, anche ad una sistemazione urbanistica del centro cittadino che portò infatti alla rettifica del tracciato così come lo si vede ora. Il primo campanile di Santa Fosca - così era intitolata la chiesa che sorgeva in centro all'abitato - era del XVII secolo, in stile Romanico e con tetto a capanna. La chiesa era invece già stata oggetto di ristrutturazioni a causa dei vari ampliamenti che si erano succeduti nel tempo per questioni di necessità, poiché il piccolo edificio già nel 1776 era salito al rango di parrocchiale ed era stato intitolato a San Martino Vescovo di Tours; lo stile ai primi del '900 era già di tipo Neoclassico, sul genere di quello del Santuario della Rocca. Al termine della Grande Guerra, nel giugno del 1918, il campanile era ancora in piedi: colpito più volte e gravemente ferito, si stagliava nel centro del paese sovrastando le rovine di tanti altri piccoli edifici. Le campane erano invece al suolo, brandelli di quel corpo distrutto: la maggiore era stata asportata da ignoti in precedenza, le altre due giacevano spezzate, infrante, sul piano della cella campanaria. Il Comando del Magazzino Avanzato, di stanza in Asolo, si fece carico del loro recupero; nell'agosto del 1918 la torre fu fatta brillare con la dinamite. La chiesa era stata invece praticamente distrutta, così si decise fin da subito che il complesso avrebbe dovuto essere ricostruito ed il progetto fu affidato all'architetto Rinaldo di Venezia: purtroppo il lavoro di Rinaldo fu bocciato con verdetto sfavorevole per ben due o tre volte dall'Opera di Soccorso di Venezia con queste motivazioni:

*Il campanile apparisce farraginoso e disorganico nella sua decorazione, la quale, così abbondantemente profusa e sovrapposta senza leggi e senza misura, non torna a vantaggio dell'arte. La Commissione pertanto, la quale si troverebbe costretta, per consigliare utilmente qualche variante, a modificare del tutto gli aspetti del campanile, ritiene, anche in considerazione dei precedenti e della reputazione del progettista, di chiedere un nuovo progetto ispirato alle tradizioni dell'edilizia locale. La Commissione poi ricorda nell'esaminare l'odierno progetto, il carattere che l'architetto medesimo aveva dato al campanile ora distrutto, e lamenta semmai che nella ricostruzione dello stesso l'artista non abbia preferito al più faticoso sforzo di oggi la ricostruzione dell'opera propria, sia pure temperata e modificata dall'arte dell'età più matura.... Alla stessa guisa la Commissione lamenta, per quanto riguarda la Chiesa, che l'architetto non abbia accolto il proposito d'avvicinarsi, con la nuova costruzione, ai caratteri del precedente edificio. Egli preferì attenersi all'età di mezzo e precisamente ad un'arte gotica fastosa e farraginoso che a parere unanime della commissione è, non soltanto fuori d'ambiente e di tempo, bensì anche mancante di parsimonia e di misura d'ogni elemento decorativo. Il sacro edificio che ne deriva risulta pertanto una riproduzione d'antichi stili, la quale è a danno della sincerità dell'arte e manca di quel soffio di nuova vita che è richiesto da una costruzione di così cospicua importanza. La Commissione pertanto ritiene di dover richiedere all'architetto lo studio di un nuovo progetto.*

AR / EL / MCB\_verifiche dell'interesse\_Cornuda\_Chiesa







## Ministero dei beni e delle attività culturali e del turismo

DIREZIONE REGIONALE PER I BENI CULTURALI E PAESAGGISTICI DEL VENETO

SOPRINTENDENZA PER I BENI ARCHITETTONICI E PAESAGGISTICI PER LE PROVINCE DI VENEZIA, PADOVA, BELLUNO E TREVISO

Nonostante le lamentele e le sollecitazioni dell'allora parroco, il progetto, se pur rivisto, non fu accettato, tant'è che l'arciprete si dovette rassegnare (avendo dato egli stesso indicazioni all'architetto affinché progettasse la chiesa e il campanile in stile Neoromanico) a non ottenere il sostegno economico che l'Opera di Soccorso dava a quelle chiese i cui progetti fossero stati compilati da artisti scelti dall'Opera, o almeno approvati dall'Opera stessa... La Fabbriceria e l'arciprete si rivolsero quindi direttamente all'Ufficio Tecnico Speciale del Commissariato di Treviso per trovare sostegno per l'esecuzione dell'opera, concordando che comunque il progetto Rinaldo fosse rivisto e ridimensionato

... venga attuato il progetto Rinaldo, ridotto, alle dimensioni seguenti: per la Chiesa lunghezza complessiva interna dall'ingresso all'esterno dell'abside interno m. 46,50, larghezza interna complessiva delle tre navate e cappelle m.20,60; larghezza interna della croce latina m. 28,50; altezza in gronda dal piano della navata centrale m. 15,50, rinunciando a tutte le opere di complemento, al pronao, cupola e una sacristia; limitando cioè la ricostruzione alle opere murarie, al tetto, pavimenti, serramenti e decorazione esterna con cornici; archeggiature, lesene ecc. in mattoni a faccia vista. Per il Campanile: la sola costruzione muraria grezza internamente, ed esternamente in mattoni a faccia vista.

Il complesso architettonico della Chiesa arcipretale di San Martino Vescovo di Tour in Cornuda, sito in Piazza Giovanni XXIII, dirimpetto alla canonica, è composto da un edificio di imponenti dimensioni, realizzato interamente in mattone facciavista in stile neo-Romanico, affiancato da un esile ed alto campanile, anch'esso con finitura a facciavista. La parrocchiale, a croce latina, è orientata ortogonalmente all'asse stradale, in direzione nord-sud, ed è caratterizzata da un articolato apparato volumetrico e decorativo. Una gradinata, larga quanto l'alto fronte tripartito, conduce al portone di accesso principale, coperto ed inquadrato all'interno di un piccolo pronao a forma di edicola sorretto da colonne doriche e sormontato da pinnacoli. L'edicola, voltata a botte, copre il portale d'ingresso e il mosaico raffigurante *La cena di Emmaus* realizzato al di sopra di esso, all'interno di una lunetta dorata. Anche gli accessi minori, posti ai lati, mostrano gli stessi elementi architettonici e decorativi con lunette a mosaico raffiguranti *San Giuseppe e Maria con il Bambino*. Sormontano i tre accessi altrettanti rosoni policromi, posti dietro una griglia decorativa di materiale lapideo lavorata a quadrifoglio con croce centrale. Il rosone maggiore, doppio per dimensione rispetto agli altri, è posto al disopra di una pentafora. Il fronte delle navatelle termina al tetto con la tipica cornice ad archetti pensili rampanti, mentre la parte centrale della facciata a salienti, ben più alta, chiude con una serie di sette nicchie rampanti decorate da mosaici dorati e raffiguranti sei effigi di santi protettori locali, culminanti nella centrale, entro cui alloggia la statua lapidea di San Martino Vescovo, patrono del paese. L'assetto planimetrico dell'edificio è del tipo a pianta basilicale con una navata maggiore illuminata da numerose bifore dalle vetrate policrome e navatelle minori laterali di minore altezza, lungo cui si sviluppano cinque cappelle minori fino a giungere al transetto, coperto da un ampio tamburo ottagonale sormontato da una cupola. L'edificio chiude con l'abside maggiore centrale e con le due minori affiancate.

All'interno la chiesa presenta un soffitto con capriate e tavolato a vista, la parte del presbiterio rialzata e affiancata da cappelle e separata dalle navate grazie ad un ampio transetto terminante, alle estremità, con l'altare della Vergine da un lato e con l'organo e l'altare di San Giuseppe dall'altro. Due amboni in marmo si collocano agli estremi laterali del presbiterio: su quello di destra è incassata una teca contenente una lampada paleocristiana del IV secolo d.C. Le superfici interne erano un tempo decorate a fresco ma furono nascoste nella prima metà del '900 da una ritinteggiatura complessiva dell'intero edificio.

AR / EL / MCB\_verifiche dell'interesse\_Cornuda\_Chiesa





*Ministero dei Beni e delle Attività Culturali e del Turismo*

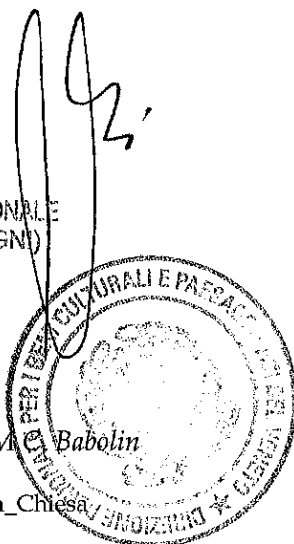
DIREZIONE REGIONALE PER I BENI CULTURALI E PAESAGGISTICI DEL VENETO

SOPRINTENDENZA PER I BENI ARCHITETTONICI E PAESAGGISTICI PER LE PROVINCE DI VENEZIA, PADOVA, BELLUNO E TREVISO

Il campanile, tra i più alti della provincia, si erge scostato dalla chiesa, sul lato est. Il manufatto odierno non è originale, bensì quello che fu eretto dai resti di un precedente campanile crollato al suolo ad opera dei bombardamenti della prima Guerra Mondiale. La torre campanaria sorge completamente isolata rispetto alla chiesa, seppur a breve distanza da essa: si tratta di una torre impostata su base quadrata, poi sormontata da una cella quadrata anch'essa con angoli smussati, aperta in corrispondenza dei quattro punti cardinali con altrettante monofore ad arco a tutto sesto affiancate da fasci di colonnine e da cornici a torciglione in pietra tenera, protette da balconcini trilobati con parapetti a colonnine sempre dello stesso materiale. Al culmine della torre vi è una lanterna ottagonale a due dadi rastremati, sormontata da un'esile cuspidate terminante sulla croce in ferro. Al di sotto della cella campanaria, dove trova alloggio il castello metallico delle campane (quattro campane in concerto, più un sonello singolare), è collocato su ciascun lato un orologio, salvo il lato nord. Lesene lunghe ed esili sottolineano l'altezza del manufatto, addossate agli estremi di ogni lato del fabbricato. Mentre tutto il corpo del campanile è stato realizzato in mattone facciavista ed abbellito da dettagli in pietra, la parte basamentale, strombata, si presenta rinforzata e rifoderata da un paramento a finto bugnato in cemento; sul lato sud della stessa si apre il portone che dà ingresso al campanile. All'interno troviamo una prima rampa di scale in legno; le scale diventano poi a mensola, molto strette, e girano alternando una rampa o un pianerottolo per ogni lato del campanile, fino ad arrivare al solaio posto sul piano da cui si governano i meccanismi degli orologi. Un'altra ripida scala in ferro porta fino alla botola che apre a scorrere sul piano della cella campanaria dove sono alloggiate le cinque campane. Una volta usciti, una scaletta a pioli consente di accedere alla botola sulla cuspidate.

Per tutto quanto sopra esposto si ritiene che il complesso costituito dalla Chiesa e dal campanile di San Martino Vescovo presenti l'interesse culturale di cui all'art. 10, comma 1 del D.lgs. 42/2004 in quanto esempio particolarmente riuscito, sia nel sapiente disegno che nella cura dei dettagli e nell'articolazione volumetrica, di quell'architettura religiosa neo-romanica che in ambito veneto avrà modo di attecchire in modo particolare e che, nel compendio in argomento, assume aspetti di singolare raffinatezza come emerge dalla *facies* architettonica e dalla complessa elaborazione materica dei prospetti.

IL DIRETTORE REGIONALE  
(Arch. Ugo SORAGNI)



IL SOPRINTENDENTE *ad interim*  
Arch. Antonella Ranaldi

Istruttoria: Dott.ssa Elisa Longo, Dott.ssa Micaela Babolin

AR / EL / MCB\_verifiche dell'interesse\_Cornuda\_Chiesa



IL DIRETTORE REGIONALE  
(Arch. Ugo SORAGNI)



*Ministero dei Beni e delle Attività Culturali e del Turismo*

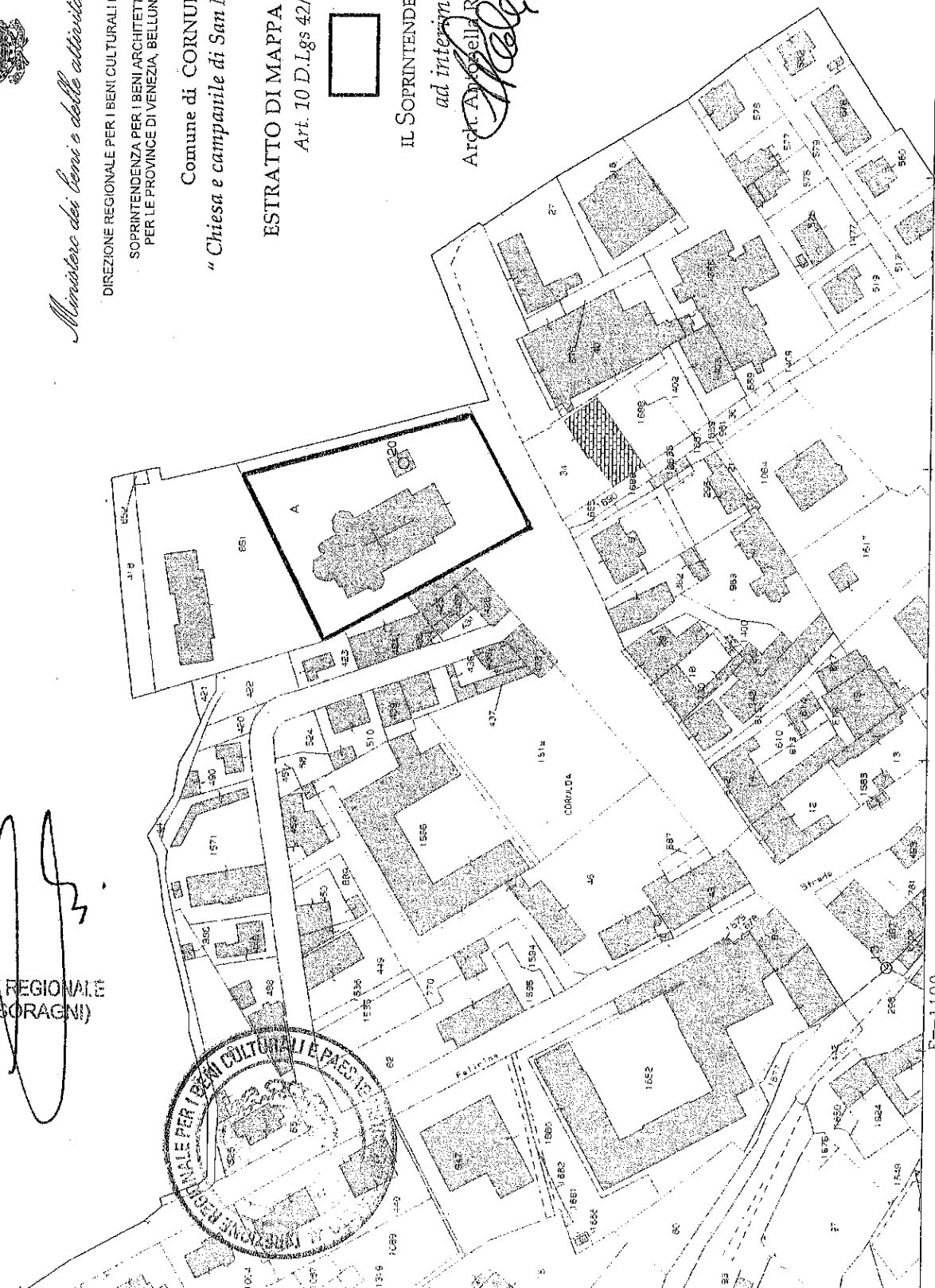
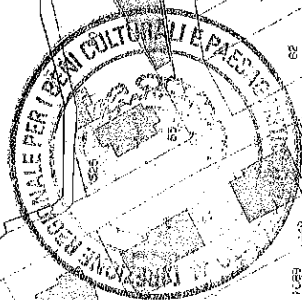
DIREZIONE REGIONALE PER I BENI CULTURALI E PAESAGGISTICI DEL VENETO  
SOPRINTENDENZA PER I BENI ARCHITETTONICI E PAESAGGISTICI  
PER LE PROVINCE DI VENEZIA, BELLUNO, PADOVA E TREVISO

Comune di CORNUDA (TV)  
" Chiesa e campanile di San Martino Vescovo "

ESTRATTO DI MAPPA CATASTALE  
Art. 10 D.Lgs 42/2004



IL SOPRINTENDENTE  
ad interim  
Arch. Antonella Rana



Ricevuto il 26 SET. 2013

Padova, 24/09/2013



*Ministero dei beni e delle attività culturali  
e del turismo*

DIREZIONE REGIONALE PER I BENI CULTURALI E PAESAGGISTICI  
DEL VENETO

SOPRINTENDENZA PER I BENI ARCHEOLOGICI DEL VENETO

Alla Direzione regionale per i beni culturali  
e paesaggistici del Veneto  
VENEZIA

*A. Galli*  
*26. IX. 13*

*Risposta al foglio del 30/08/2013*

SERVIZIO TUTELA  
Prot 0012533

*Allegati* 1 scheda

Cl. 34.07.01

*Servizio*

*N. 15298*

OGGETTO: B) Art. 12 – D.lgs 22 gennaio 2004 n.42 – Decreto dirigenziale 25 gennaio 2005.  
Elenco di n. 1 beni immobili di proprietà della Parrocchia di San Martino Vescovo.  
INOLTRO SCHEDA:  
CORNUDA (Treviso) – Chiesa e campanile di San Martino Vescovo, siti in piazza  
S. Giovanni XXIII, catastalmente distinti al C.F., foglio 8, particella A, subb. 1 e 2.  
Parere istruttorio.

In riferimento alla nota di cui a margine, acquisita agli atti con prot. 11741 del 09/09/2013, si comunica che il fabbricato in oggetto non riveste interesse archeologico; esso tuttavia insiste su un sedime a potenziale rischio archeologico, considerato il rinvenimento a più riprese di materiali sporadici antichi nel centro di Cornuda.

Si trasmette la scheda del bene reperita nel sito <http://www.benitutelati.it>, compilata dal funzionario archeologo responsabile di zona dott. Marianna Bressan e sottoscritta dal Soprintendente.

Il Soprintendente  
(Vincenzo TINÉ)

SBC/dg

MBAC-DR-VEN  
DIR-UFF  
0016811 27/09/2013

340101/2





Direzione regionale  
per i beni culturali e paesaggistici  
del Veneto  
Ca' Michel dalle Colonne  
Cannaregio 4314 - Calle del Duca  
30131 VENEZIA





Ufficio tecnico del Comune  
Piazza Giovanni Paolo XXIII, 1  
CORNUDA  
31041 (Treviso)



CONTO DI ACCREDITO  
N° 30275834

monodex plus  
BLASSTI



L'ESPÈCE POSTALE  
EST À REMPLIR EN  
LETRES

# COMUNE DI CORNUDA (TV)

## Beni ambientali ed architettonici

Scheda

**B**

Codice Edificio: A008	Zona Censuaria: a	Sez. Rilevamento:	Codice Via: 039	Numero Civico: 2-28	N. Fabbricato: 2-28
--------------------------	----------------------	-------------------	--------------------	------------------------	------------------------

Indirizzo: VIA MADONNETTA

Schedato ai Sensi: L.S. 1089/'39      Decreto Numero:      del: 24/09/1988

Superficie Tutelata:      AreePertinenzaSistematate:

Contesto di Inserimento: EDIFICIO ISOLATO

Impianto Originario Databile: 1854

DestinazioneD'usoOriginaria:      DestinazioneD'usoAttuale: RESIDENZA

Particolari Architettonici Di Rilievo: MODESTO

Particolari Pittorici Di Rilievo:

Strutture Elevazione: IN SASSO      Stato Conservazione: buono

Strutture Orizzontali: LEGNO      Stato Conservazione:

Strutture Copertura: lignea      Stato Conservazione:

Elementi Incongrui:

Grado di Protezione: A8

Data: 06/04/2006

Fotografia: 039002

Rilevatore:

Rullino:







# COMUNE DI CORNUDA (TV)

## Beni ambientali ed architettonici

Scheda

**B**

Codice Edificio: A015_1	Zona Censuaria: a	Sez. Rilevamento:	Codice Via: 038	Numero Civico: P3	N. Fabbricato: P3
----------------------------	----------------------	-------------------	--------------------	----------------------	----------------------

Indirizzo: VIA MADONNA DELLA ROCCA

Schedato ai Sensi: L.S. 1089/'39 Decreto Numero: 14746 del: 31/12/1998

Superficie Tutelata: AreePertinenzaSistematate:

Contesto di Inserimento: AGGREGATO RELIGIOSO

Impianto Originario Databile: ANTERIORE AL 1245

DestinazioneD'usoOriginaria: DestinazioneD'usoAttuale: DORMITORIO SUORE

Particolari Architettonici Di Rilievo: DISCRETO

Particolari Pittorici Di Rilievo:

Strutture Elevazione: ALTRO Stato Conservazione: BUONO

Strutture Orizzontali: LEGNO Stato Conservazione:

Strutture Copertura: lignea Stato Conservazione:

Elementi Incongrui:

Grado di Protezione: A15

Data: 06/04/2006

Fotografia: 038P3

Rilevatore:

Rullino:



# COMUNE DI CORNUDA (TV)

## Beni ambientali ed architettonici

Scheda

# B

Codice Edificio:

A015\_1

Zona Censuaria:

a

Sez. Rilevamento:

Codice Via:

038

Numero Civico:

P3

N. Fabbricato:

P3

Indirizzo: VIA MADONNA DELLA ROCCA



# COMUNE DI CORNUDA (TV)

## Beni ambientali ed architettonici

Scheda

**B**

Codice Edificio: A015_2	Zona Censuaria: a	Sez. Rilevamento:	Codice Via: 038	Numero Civico: P4	N. Fabbricato: P4
----------------------------	----------------------	-------------------	--------------------	----------------------	----------------------

Indirizzo: VIA MADONNA DELLA ROCCA

Schedato ai Sensi: L.S. 1089/'39      Decreto Numero: 14746      del: 31/12/1998

Superficie Tutelata:      AreePertinenzaSistematate:

Contesto di Inserimento: CHIESA

Impianto Originario Databile: ANTERIORE AL 1245

DestinazioneD'usoOriginaria:      DestinazioneD'usoAttuale: CHIESA

Particolari Architettonici Di Rilievo: NOTEVOLE

Particolari Pittorici Di Rilievo:

Strutture Elevazione: ALTRO      Stato Conservazione: BUONO

Strutture Orizzontali: LEGNO      Stato Conservazione:

Strutture Copertura: lignea      Stato Conservazione:

Elementi Incongrui:

Grado di Protezione: A15

Data: 06/04/2006

Fotografia: 038P4

Rilevatore:

Rullino:



# COMUNE DI CORNUDA (TV)

## Beni ambientali ed architettonici

Scheda

# B

Codice Edificio:	Zona Censuaria:	Sez. Rilevamento:	Codice Via:	Numero Civico:	N. Fabbricato:
A015_2	a		038	P4	P4

Indirizzo: VIA MADONNA DELLA ROCCA





*Ministero dei beni e delle attività culturali  
e del turismo*

DIREZIONE REGIONALE PER I BENI CULTURALI E PAESAGGISTICI  
DEL VENETO

MBAC-DR-VEN  
DIR-UFF  
0000341 10/01/2014  
Cl. 34.07.01/7

*Allegati:* .....1.....

*Alla* Parrocchia di San Martino Vescovo  
di Tours  
piazza San Giovanni XXIII  
31041 CORNUDA (Treviso)  
RACCOMANDATA A.R.

*All* Ufficio V.I.C. - Beni immobili  
della Conferenza episcopale del Veneto  
Curia vescovile  
piazza Duomo, 2  
31100 – TREVISO  
(rif. D762-00174 del 2 agosto 2013)

*Risposta al foglio del* .....

Cornuda

*Scorrimento* ..... *N.* .....

OGGETTO: CORNUDA (Treviso) – Santuario della Madonna della Rocca e sedime, sito in via Rocca snc., catastalmente distinto al C.T., foglio 5, particelle 68 – 144 – 150 – 153 – 154 – 155 e 327 e al C. F., foglio 5, particelle A e 151, di proprietà della Parrocchia di San Martino Vescovo di Tours di Cornuda (Treviso).-  
D.lgs 22 gennaio 2004, n. 42, art. 10, comma 1.-  
NOTIFICA dell'interesse culturale.-

COMUNE DI CORNUDA (TV)			
Superficie	Post. n°	1035	Urbanistica
Nazione			Sint. Unico
Edilizia			Urbanistica
C. e d.	22 GEN. 2014		Urbanistica
Elettricità			Urbanistica
Biblioteca	Cl. 6	Cl. 3	Urbanistica
Serv. Soc.	Urbanistica	Urbanistica	Urbanistica



*E p. o. Alla*

*All* Comune  
piazza Giovanni XXIII, 4  
31041 CORNUDA (Treviso)  
RACCOMANDATA A.R.

Soprintendenza per i beni architettonici e paesaggistici per le province di Venezia, Belluno, Padova e Treviso  
VENEZIA

*Alla* Soprintendenza per i beni archeologici  
del Veneto  
PADOVA

*Alla* Diocesi  
Curia vescovile  
piazza Duomo, 2  
31100 – TREVISO  
(rif. prot. 27713 del 26 luglio 2013)

In allegato alla presente si trasmette un esemplare del provvedimento 10 gennaio 2014 con il quale è stata accertata la sussistenza dell'interesse culturale nell'immobile di cui all'oggetto, per effetto del quale lo stesso viene definitivamente sottoposto alle disposizioni di cui alla parte seconda titolo I, del sopraccitato d.lgs 42/04.

La Soprintendenza per i beni architettonici e paesaggistici provvederà alla trascrizione del provvedimento, successivamente all'acquisizione della relata di notifica.-

Il Direttore regionale  
(arch. Ugo SCRAGNI)

MIC/AC





# *Ministero dei beni e delle attività culturali e del turismo*

DIREZIONE REGIONALE PER I BENI CULTURALI E PAESAGGISTICI DEL VENETO

IL DIRETTORE REGIONALE

VISTO il decreto legislativo 30 marzo 2001, n. 165 recante "Norme generali sull'ordinamento del lavoro alle dipendenze delle amministrazioni pubbliche";

VISTO il decreto legislativo 20 ottobre 1998, n. 368 recante "Istituzione del Ministero per i beni e le attività culturali, a norma dell'art. 11 della legge 15 marzo 1997, n. 59";

VISTO il decreto legislativo 8 gennaio 2004, n. 3 recante "Riorganizzazione del Ministero per i beni e le attività culturali, ai sensi dell'art. 1 della legge 6 luglio 2002, n. 137";

VISTO il decreto legislativo 22 gennaio 2004, n. 42 recante "Codice per i beni culturali ed il paesaggio, ai sensi dell'art. 10 della legge 6 luglio 2002, n. 137";

VISTO il decreto del Presidente della Repubblica 26 novembre 2007, n. 233 recante "Regolamento di riorganizzazione del Ministero per i beni e le attività culturali", come modificato dal decreto del Presidente della Repubblica 2 luglio 2009, n. 91;

VISTO il decreto del Presidente del consiglio dei ministri 19 luglio 2012, con il quale è stato conferito all'arch. Ugo SORAGNI l'incarico di livello dirigenziale generale di Direttore regionale per i beni culturali e paesaggistici del Veneto;

VISTA la nota del 2 agosto 2013, ricevuta il 5 agosto 2013, con la quale l'Ufficio Verifica dell'interesse culturale beni immobili della Conferenza episcopale del Veneto ha inoltrato, ai sensi dell'art. 12 del d.lgs 42/04, la richiesta di verifica dell'interesse culturale nell'immobile di proprietà della Parrocchia di San Martino Vescovo di Tours di Cornuda (Treviso), di cui alla identificazione seguente:

denominazione	SANTUARIO DELLA MADONNA DELLA ROCCA
provincia di	TREVISO
comune di	CORNUDA
proprietà	PARROCCHIA DI SAN MARTINO VESCOVO DI TOURS DI CORNUDA (TREVISO)
sito in	PIAZZA GIOVANNI XXIII, SNC
distinto al C.T. e al C.F.	foglio 5, particelle 68 – 144 – 149 – 150 – 153 – 154 – 155 e 327; foglio 5, particella A e 151;
confinante con	foglio 5 (C.T.), particelle 143 – 141 e 1614 – strada della Rocca;

VISTO il parere della Soprintendenza per i beni architettonici e paesaggistici per le province di Venezia, Padova, Belluno e Treviso, espresso con nota prot. 28095 del 4 novembre 2013;

VISTO il parere della Soprintendenza per i beni archeologici del Veneto, espresso con note prot. 12617 del 25 settembre 2013;



RITENUTO che l'immobile come di seguito descritto:

denominazione	SANTUARIO DELLA MADONNA DELLA ROCCA E SEDIME
provincia di	TREVISO
comune di	CORNUDA
proprietà	PARROCCHIA DI SAN MARTINO VESCOVO DI TOURS DI CORNUDA (TREVISO)
sito in	PIAZZA GIOVANNI XXIII, SNC
distinto al C.T. e al C.F.	foglio 5, particelle 68 – 144 – 149 – 150 – 153 – 154 – 155 e 327, foglio 5, particella A e 151,
confinante con	foglio 5, particelle 143 – 141 e 1614 – strada della Rocca,

presenta l'interesse culturale di cui all'art. 12 del citato d.lgs. 42/2004, per i motivi contenuti nelle allegate relazioni storico artistica e archeologica.

#### DECRETA

l'immobile denominato SANTUARIO DELLA MADONNA DELLA ROCCA, sita nel comune di Cornuda (Treviso), come identificato in premessa, è dichiarato di interesse culturale ai sensi dell'art. 12 del decreto legislativo 22 gennaio 2004, n. 42 e rimane quindi sottoposto a tutte le disposizioni di tutela contenute nel predetto decreto legislativo.

Le planimetrie catastali e le relazione storica artistica e archeologica fanno parte integrante del presente decreto che verrà notificato ai proprietari, possessori o detentori a qualsiasi titolo del bene che ne forma oggetto.

Il presente decreto sarà trascritto presso l'Agenzia del Territorio - Servizio Pubblicità Immobiliare - a cura della competente Soprintendenza per i beni architettonici e paesaggistici ed avrà efficacia nei confronti di ogni successivo proprietario, possessore o detentore a qualsiasi titolo del bene.

Avverso il presente decreto è ammesso il ricorso amministrativo al Ministero dei beni e delle attività culturali e del turismo, di cui all'articolo 16 del d.lgs 42/04.

Sono, inoltre, ammesse proposizioni di ricorso giurisdizionale al Tribunale amministrativo regionale a norma del decreto legislativo 2 luglio 2010, n. 104, ovvero ricorso straordinario al Capo dello Stato ai sensi del decreto del Presidente della Repubblica 24 novembre 1971, n. 1199, rispettivamente entro 60 e 120 giorni dalla data di avvenuta notificazione del presente atto.

Venezia, 10 gennaio 2014

Il Direttore regionale  
(arch. Ugo SCRAGNIN)



2/2







*Ministero dei Beni e delle Attività Culturali e del Turismo*

DIREZIONE REGIONALE PER I BENI CULTURALI E PAESAGGISTICI DEL VENETO

SOPRINTENDENZA PER I BENI ARCHITETTONICI E PAESAGGISTICI PER LE PROVINCE DI VENEZIA, PADOVA, BELLUNO E TREVISO

Comune di CORNUDA (TV)

*"Santuario della Madonna della Rocca"*

RELAZIONE STORICO-ARTISTICA

Proprietà: Parrocchia di San Martino Vescovo di Tours, Cornuda (TV)

C.T. Foglio 5, particelle 68, 144, 149, 150, 153, 154, 155, 327; C.F. Foglio 5, particelle A, 151

Costruita probabilmente attorno agli anni compresi tra il 900 e il 950 come punto di difesa per gli abitanti della zona contro le numerose discese delle popolazioni nordiche verso l'Italia, la Rocca di Cornuda divenne nel 1211 feudo del Vescovo di Treviso entrando così a far parte del patrimonio della Chiesa e divenendo di conseguenza simbolo religioso per i credenti. Della chiesa appartenente alla Rocca si hanno notizie certe solo dal 1247 grazie ad una Bolla Pontificia in cui si attesta che nel testamento di un nobiluomo vi è la volontà di cedere la Rocca ed i suoi possedimenti ad un prete. L'occupazione della Rocca del 1230 da parte del feroce tiranno Ezzelino fu evidentemente un attacco diretto all'istituzione ecclesiastica, punito con la scomunica papale; dopo la cacciata di Ezzelino la Rocca passò al Comune di Treviso, divenendo da quel momento un piccolo presidio militare, e così rimase fino al 1317, quando l'esercito scaligero s'impossessò della Rocca danneggiandola fino a renderla inservibile: essa fu allora venduta ai Veneziani che decisero di demolirla completamente come numerose altre rocche e fortificazioni della zona. Dalle rovine pare si salvasse la cappella, dedicata alla Vergine; poiché la località era ormai nota come fortificazione, si cominciò a chiamarla Madonna della Rocca.

La tradizione attribuisce l'origine del culto mariano in quel luogo ad una apparizione della Vergine accanto ad una grandissima quercia – di cui rimane traccia tuttora – sulla strada che porta alla cima del rilievo: una leggenda popolare descrive l'apparizione della Madonna, indicante ad un fedele il punto esatto dove costruire la Chiesa da dedicarle, lungo il percorso che porta all'attuale Santuario. Risale al 1450 la notizia di un restauro del santuario da parte di Caterina Coderta che ne fece un romitaggio di frati; le succedettero le Suore Agostiniane di Bassano. Su istanza della Regina Cornaro di Asolo furono restaurati la chiesa ed anche il campanile, col cimitero ed il chiostro. Il monastero fu poi soppresso e il servizio religioso, grazie anche al testamento di Annibale Scala, dopo il 1650 divenne priorato prima e rettorato poi.

Una lapide posta sulla facciata della chiesa ne spiega la storia in modo sintetico:

*O pio visitatore, sii sempre devoto e perenne cultore della Madre di Dio in onore della quale il nobile Annibale Scala nel 1242 donò ai preposti della chiesa di Cornuda una piccola cappella costruita già all'interno della nobile rocca, nel tempo antico, devastata poi dalle incursioni barbariche e quindi abbandonata per secoli. Il benemerito rettore della stessa cappella, Stefano Boscaglia, asolano, poiché essa in seguito era troppo piccola e in condizioni pietose per l'età, affinché non venisse meno del tutto la memoria del devoto benefattore e affinché aumentasse sempre più nel tempo la devozione verso la Madonna, si diede da fare non tanto per restaurarla quanto invece per riedificarla dalle fondamenta così da renderla più bella e più ampia, come puoi vedere, a spese della confraternita e con le elemosine dei fedeli. Anno 1659.*

La lapide documenta quindi la ricostruzione dell'edificio avvenuta nel XVII secolo.

Prima dell'avvento della prima Guerra Mondiale, nel 1890, fu demolito il piccolo e vecchio campanile per costruirne uno nuovo e più grande, molto simile ad una torre, su progetto dell'ing. Sanguinazzi di Cavaso. Nel

AR / EL / MCB \_verifiche dell'interesse\_Santuario\_Rocca\_Cornuda



1/6

*Ministero dei Beni e delle Attività Culturali e del Turismo*

DIREZIONE REGIONALE PER I BENI CULTURALI E PAESAGGISTICI DEL VENETO

SOPRINTENDENZA PER I BENI ARCHITETTONICI E PAESAGGISTICI PER LE PROVINCE DI VENEZIA, PADOVA, BELLUNO E TREVISO

1914 furono costruiti i muraglioni di sostegno che, assieme ai cancelli di ferro, formarono un ampio piazzale interno prospiciente la chiesa; ciò nonostante spesso la Rocca fu scenario di sanguinose battaglie, danneggiata dai feroci scontri tra i belligeranti: la chiesa e la casa del Rettore rimasero completamente scoperciate dai bombardamenti dei tedeschi. Dopo la cessazione delle ostilità cominciò subito il lento ma fruttuoso lavoro di restauro e risistemazione della Rocca e delle sue bellezze: il 1 Luglio 1922 il santuario fu riaperto al culto. Nel 1926 si registra un ampliamento del sedime esistente con la costruzione della casa per i sacrestani. Nel 1931 fu eseguito l'allacciamento al nuovo acquedotto che rese possibile la costruzione, al centro del piazzale, dell'attuale fontana a forma di monumento di roccia naturale che funge da basamento per una statua di marmo di Carrara rappresentante la Madonna. Con la seconda Guerra Mondiale la chiesa subì altri gravi danni dovuti ancora una volta ai bombardamenti: a seguito di questi attacchi vi fu il crollo parziale del soffitto ed altri danni minori a tutto il complesso. Durante gli anni post-bellici vi furono ancora lavori di restauro e ammodernamento della chiesa e del suo complesso; tra il 1945 e il '46 essa fu allungata in modo da inserirvi all'interno la tribuna per i cantori, aumentarne la capacità di ospitare un numero maggiore di fedeli e migliorarne le proporzioni architettoniche.

Il Santuario della Madonna della Rocca si trova a 350 m. sul livello del mare ed è stato costruito sul luogo dove anticamente sorgeva appunto la Rocca, anche se quest'ultima doveva a suo tempo occupare uno spazio molto più grande - come si può desumere dai gradoni del terreno esistenti ancora al giorno d'oggi tutto attorno alla sommità del colle; esso è costituito da un insieme di vari corpi di fabbrica uniti l'uno all'altro attorno alla chiesa e ad un piazzale, circondato da muri di sostegno, che si affaccia sulle pianure circostanti. Al Santuario si accede attraverso un percorso che sale le ripide pendici del colle su cui esso sorge, lungo il quale sono presenti capitelli con le immagini dei Misteri del Rosario. La cima del colle è un'area cinta da mura e circondata da bosco, le cui fronde lambiscono la sommità delle mura e, talvolta, la superano, all'interno della quale vi è un ampio piazzale con al centro una statua votiva della Vergine ed ai lati alberature e panchine per i pellegrini. All'angolo sud-ovest vi è inoltre un belvedere da cui si possono osservare le pendici delle montagne e la zona oltre il Piave. Al capo opposto vi è la chiesa, con, sul lato sinistro leggermente arretrata, la casa delle Suore Missionarie dell'Immacolata e sul lato destro il vialetto che conduce al retro del complesso e all'ingresso della casa del Rettore: edifici sede del romitaggio precedente la consacrazione del santuario mariano. Di tali edifici è impossibile godere la vista, infatti la boscaglia li occulta rendendoli invisibili dalla strada che sale al santuario. Inoltre, dal momento che il vialetto che conduce alla casa del Rettore si ferma in corrispondenza all'abside della chiesa, cui sono addossati il campanile e una parte della casa succitata, buona parte del lato nord del complesso non è assolutamente visibile.

La dimora delle suore, che presenta il proprio fronte principale sul piazzale accanto alla chiesa, è costituita da un fabbricato a tre piani, addossato al lato nord del santuario e comunicante con lo stesso, il cui fronte principale lascia intuire una costruzione realizzata con materiali semplici e ascrivibile effettivamente al dopoguerra ma realizzata su preesistenze più antiche, documentate nei catasti storici con sagoma diversa da quella attuale. Entrando nell'edificio, si è costretti a passare attraverso un'infilata di stanze comunicanti e cieche, poste l'una dopo l'altra, (salottino di ricevimento, sala riunioni, sacrestia), oppure a girare a sinistra per accedere alla cucina o salire la scala che collega i vari piani conducendo o ai locali di servizio sottostanti o alle camere da letto al piano superiore.

Allo stesso modo la casa del Rettore è incastrata tra il campanile e la sacrestia della chiesa: quest'ultima ha infatti una porta interna che la collega direttamente alla casa, che rimane nascosta e non accessibile se non al Rettore stesso.

AR / EL / MCB \_verifiche dell'interesse\_Santuario\_Rocca\_Cornuda





*Ministero dei Beni e delle Attività Culturali e del Turismo*

DIREZIONE REGIONALE PER I BENI CULTURALI E PAESAGGISTICI DEL VENETO

SOPRINTENDENZA PER I BENI ARCHITETTONICI E PAESAGGISTICI PER LE PROVINCE DI VENEZIA, PADOVA, BELLUNO E TREVISO

Per quanto riguarda la chiesa, essa si presenta con una ampia facciata scandita da semicolonne ioniche reggenti una trabeazione e un timpano sormontato da una croce. All'interno, varcata la porta, ci si trova al di sotto della cantoria ospitante l'organo del Callido e di fronte si apre l'aula rettangolare, coperta da un soffitto piano raccordato a botte ribassata e decorato al centro da un dipinto del Fabris. Lo spazio è scandito da paraste ioniche addossate alle pareti e reggenti una trabeazione, oltre la quale, prima del soffitto, lungo il lato sud aprono delle finestre. Ai lati, all'interno di nicchie a fondo piatto, possiamo notare gli altari laterali, sormontati da lunette dipinte sempre dal Fabris, mentre, più avanti, oltre gli stessi, aprono due porte: quella di destra conduce all'uscita laterale, attrezzata anche per i portatori di handicap, mentre l'altra mette in comunicazione la chiesa alla casa delle suore. La zona absidale è collegata all'aula mediante un arco trionfale, sorretto da paraste, che immette nel presbiterio, voltato a botte con vele, entro il quale l'imponente altare della Madonna della Rocca racchiude, all'interno di un'edicola in marmo con timpano spezzato, una teca chiusa da vetro, in cui è posta la statua della Vergine con il Bambino, adorna di ricche vesti.

Il bel campanile tutto in mattoni a vista, con gli spigoli del fusto segnati da una fila di elementi lapidei posti a 'dente di sega', mostra una cella campanaria con una monofora a tutto sesto per lato, una cornice lapidea sagomata e un coronamento a merlature come citazione dell'antica struttura fortificata.

Anche l'ampio scoperto che sovrasta la collina su cui si erge la rocca viene ad enfatizzare la funzione del santuario 'suburbano' facendo emergere il corpo ecclesiastico principale: il verde circostante si qualifica come elemento integrante connotato dai beni fondiari attestati *ab origine* come documentano le antiche cartografie e i catastri storici.

La collina costituisce così una pertinenza del complesso architettonico svolgendo la funzione essenziale di raccordare i corpi edilizi della struttura ecclesiastica vera e propria, in una duplice funzione di apertura dell'impianto verso l'esterno e di godimento dei prospetti architettonici dall'esterno.

Generatore della composizione del santuario risulta proprio l'emergenza collinare che viene a circondare, come una sorta di cuscinetto protettivo e delineato dai lotti circostanti, il compendio ecclesiale.

Per tutto quanto sopra esposto, si ritiene che il compendio di immobili costituito dal complesso architettonico vero e proprio - Santuario della Madonna della Rocca ed edifici annessi - e l'ambito collinare che ne costituisce il naturale 'prologo' paesistico, introducendo scenograficamente all'ambito del complesso ecclesiale, presenti l'interesse culturale di cui all'art. 10, comma 1 del D.lgs. 42/2004, in quanto interessante complesso liturgico di fondazione medievale, edificato con ogni probabilità su una preesistente costruzione difensiva in posizione strategica, modificato poi nei secoli fino ad assumere la conformazione attuale, d'impostazione neoclassica.

IL DIRETTORE REGIONALE  
(Arch. Ugo SORAGNI)

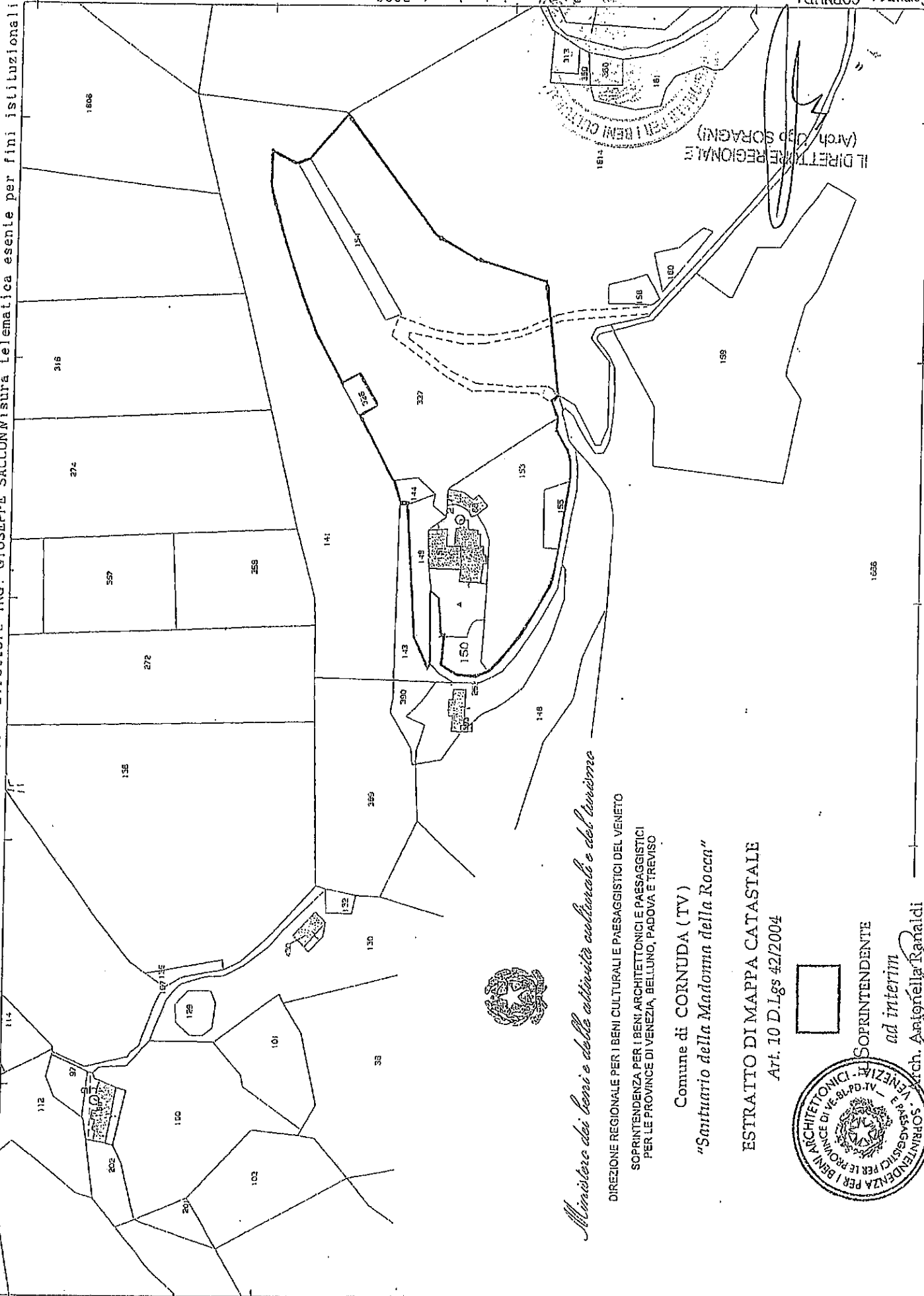


IL SOPRINTENDENTE *ad interim*  
Arch. Antonella Ranaldi

*AR*

Istruttoria: Dott.ssa Elisa Longo, Dott.ssa M.C. Babolin

AR / EL / MCB \_verifiche dell'interesse\_Santuario\_Rocca-Cornuda



*Ministero dei beni e delle attività culturali e del turismo*

DIREZIONE REGIONALE PER I BENI CULTURALI E PAESAGGISTICI DEL VENETO  
SOPRINTENDENZA PER I BENI ARCHITETTONICI E PAESAGGISTICI  
PER LE PROVINCE DI VENEZIA, BELLUNO, PADOVA E TREVISO

Comune di CORNUDA (TV)  
"Santuario della Madonna della Rocca"

ESTRATTO DI MAPPA CATASTALE  
Art. 10 D. Lgs 42/2004

SOPRINTENDENTE  
ad interim  
Arch. Antonella Ranaldi



*Ministero dei beni e delle attività culturali e del turismo*  
*Soprintendenza per i beni archeologici del Veneto*

**RELAZIONE ARCHEOLOGICA**

**Oggetto.** CORNUDA (TV), via Rocca s.n.c. – Santuario della Madonna della Rocca. Procedimento di verifica dell'interesse archeologico.

**Collocazione.** L'edificio di XV – XVIII secolo si trova a nord-ovest del centro di Cornuda (TV), al culmine di un colle situato nella frangia nord-orientale delle Prealpi venete, poco distante dal Monte Fagarè.

Sulla sommità del colle ove sorge la chiesa della Madonna della Rocca sono stati rinvenute a più riprese tracce di frequentazione antica: materiale litico e ceramico preistorico (età mesolitica o neolitica), una piccola piramide fittile con figura femminile e iscrizione venetica (III – II secolo a.C.), diversi elementi riconducibili a una necropoli di età romana (Carta Archeologica del Veneto, vol. I, 1988, pp. 162, 167).

Tali evidenze, ancorché frutto di rinvenimenti fortuiti, indicano l'intensità della frequentazione antica dell'area e rinviano alla lunga durata della stessa, inquadrabile da età preistorica alla piena età romana senza soluzione di continuità.

Pertanto, il sedime sul quale insiste il Santuario della Madonna della Rocca e le aree limitrofe risultano di interesse archeologico ai sensi del decreto legislativo 22 gennaio 2004, n. 42, art. 10, comma 1 e si propone pertanto l'apposizione di un procedimento di tutela ai sensi dell'art. 12 del decreto citato.

Padova, 23 settembre 2013

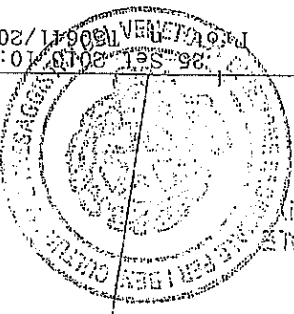
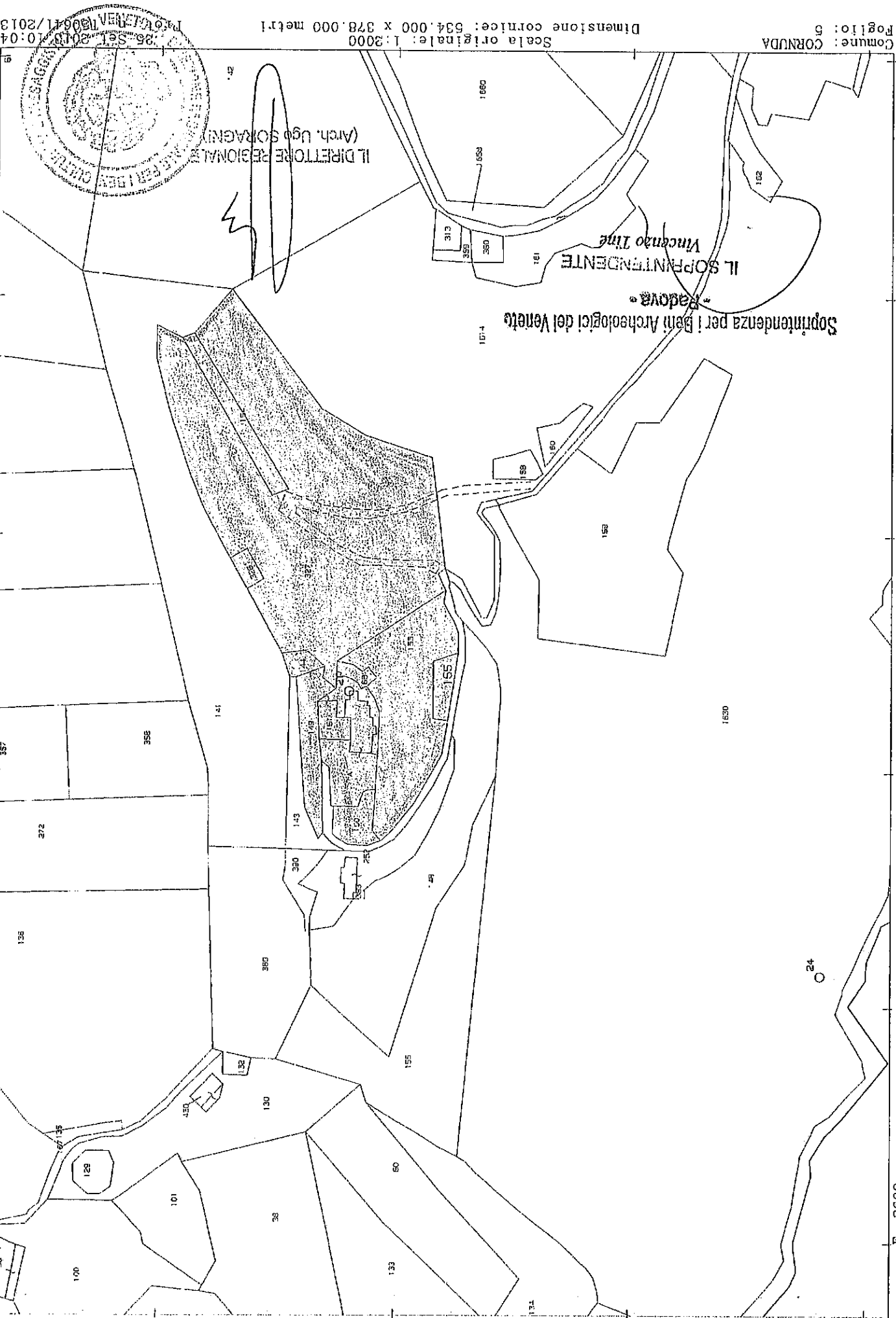
Il Responsabile dell'istruttoria  
Funzionario Archeologo - area dell'Alto trevigiano  
Marianna Bressan  
marianna.bressan@beniculturali.it

IL SOPRINTENDENTE  
Vincenzo Tinè

IL DIRETTORE REGIONALE  
(Arch. Ugo SORAGNI)



Ufficio Provinciale di Treviso - Territorio Servizi Catastali - Direttore ING. GIUSEPPE SACCON Misura telematica esente per fini istituzionali



IL DIRETTORE REGIONALE  
(Arch. Ugo SORAGNI)

Soprintendenza per i Beni Archeologici del Veneto  
"Radova"  
IL SOPRINTENDENTE  
Vincenzo Tine

Scala originale: 1:3000  
Dimensione cornice: 534.000 x 378.000 metri

Comune: CORNUDA  
Foglio: 5

1 Particella: 155

N=1300

6/6



*Ministero dei Beni e delle Attività Culturali e del Turismo  
Direzione regionale per i beni culturali e paesaggistici del Veneto*

Ai sensi del D.P.R. n. 445/2000, si attesta che la presente copia,  
costituita da fogli n. 6, è conforme all'originale  
agli atti di questa Amministrazione.

Venezia,

15/1/14

Il funzionario

Architetto

Michele CASTELLI









Comune  
 Piazza Giovanni  
 Paolo XXIII, 4  
 CORNUDA  
 31041 (Treviso)

Direzione regionale  
 per i beni culturali e paesaggistici  
 del Veneto  
 Cal Michel dalle Colonne  
 Cammerello 43/14 - Cella del Duca  
 30131 VENEZIA



CONTO DI ACCREDITO  
 N° 30275834

LATO APRIRE PER  
L'ESPEDIZIONE POSTALE



# COMUNE DI CORNUDA (TV)

## Beni ambientali ed architettonici

Scheda

**B**

Codice Edificio: A016	Zona Censuaria: a	Sez. Rilevamento:	Codice Via: 070	Numero Civico: P14	N. Fabbricato: P14
--------------------------	----------------------	-------------------	--------------------	-----------------------	-----------------------

Indirizzo: VIA S. VETTORE

Schedato ai Sensi: L.S. 1089/'39      Decreto Numero:      del:

Superficie Tutelata:      AreePertinenzaSistematate:

Contesto di Inserimento: CHIESA

Impianto Originario Databile: 1763

DestinazioneD'usoOriginaria:      DestinazioneD'usoAttuale: ORATORIO

Particolari Architettonici Di Rilievo: NOTEVOLE

Particolari Pittorici Di Rilievo:

Strutture Elevazione: IN COTTO E IN SASSO      Stato Conservazione: BUONO

Strutture Orizzontali: LEGNO      Stato Conservazione:

Strutture Copertura: LATERIZIO      Stato Conservazione:

Elementi Incongrui:

Grado di Protezione: A16

Data: 06/04/2006      Fotografia: 070P14

Rilevatore:      Rullino:



# COMUNE DI CORNUDA (TV)

## Beni ambientali ed architettonici

Scheda

# B

Codice Edificio:

A016

Zona Censuaria:

a

Sez. Rilevamento:

Codice Via:

070

Numero Civico:

P14

N. Fabricato:

P14

Indirizzo: VIA S. VETTORE



# COMUNE DI CORNUDA (TV)

## Beni ambientali ed architettonici

Scheda

**B**

Codice Edificio: B003	Zona Censuaria: b	Sez. Rilevamento:	Codice Via: 072	Numero Civico: 30-32	N. Fabbricato: 30-32
--------------------------	----------------------	-------------------	--------------------	-------------------------	-------------------------

Indirizzo: VILLAGGIO STELLA ALPINA

Schedato ai Sensi: L.R. 24/85 art.10      Decreto Numero:      del:

Superficie Tutelata:      AreePertinenzaSistematate:

Contesto di Inserimento: DESTINAZIONE AGRICOLA

Impianto Originario Databile: 1854

DestinazioneD'usoOriginaria:      DestinazioneD'usoAttuale: RESIDENZA

Particolari Architettonici Di Rilievo: DISCRETO

Particolari Pittorici Di Rilievo:

Strutture Elevazione: IN COTTO E IN SASSO      Stato Conservazione: BUONO

Strutture Orizzontali: LEGNO      Stato Conservazione:

Strutture Copertura: LEGNO      Stato Conservazione:

Elementi Incongrui:

Grado di Protezione: B3

Data: 06/04/2006      Fotografia: 072030

Rilevatore:      Rullino:



# COMUNE DI CORNUDA (TV)

## Beni ambientali ed architettonici

Scheda

# B

Codice Edificio:

B003

Zona Censuaria:

b

Sez. Rilevamento:

Codice Via:

072

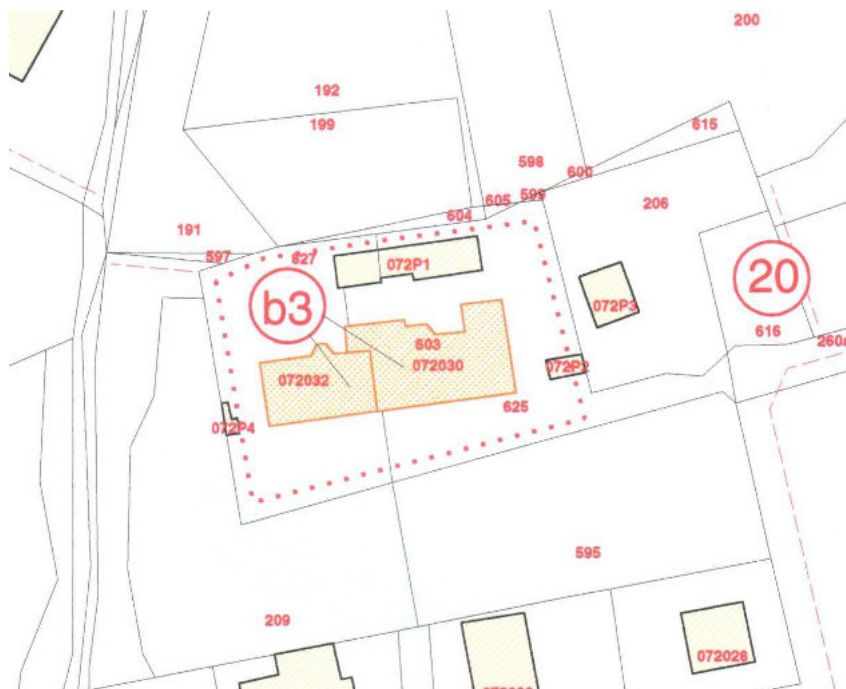
Numero Civico:

30-32

N. Fabricato:

30-32

Indirizzo: VILLAGGIO STELLA ALPINA



# COMUNE DI CORNUDA (TV)

## Beni ambientali ed architettonici

Scheda

**B**

Codice Edificio: B004	Zona Censuaria: b	Sez. Rilevamento:	Codice Via: 028	Numero Civico: 22	N. Fabricato: 22
--------------------------	----------------------	-------------------	--------------------	----------------------	---------------------

Indirizzo: VIA FRANZOIA

Schedato ai Sensi: L.R. 24/85 art.10      Decreto Numero:      del:

Superficie Tutelata:      AreePertinenzaSistematate:

Contesto di Inserimento: EDIFICIO IN CORTINA

Impianto Originario Databile: FINE 1600

DestinazioneD'usoOriginaria:      DestinazioneD'usoAttuale: ANNESSO AGRICOLO

Particolari Architettonici Di Rilievo: MODESTO

Particolari Pittorici Di Rilievo:

Strutture Elevazione: SASSO      Stato Conservazione: scadente

Strutture Orizzontali: LEGNO      Stato Conservazione:

Strutture Copertura: lignea      Stato Conservazione:

Elementi Incongrui:

Grado di Protezione: B4

Data: 06/04/2006

Fotografia: 028022

Rilevatore:

Rullino:





# COMUNE DI CORNUDA (TV)

## Beni ambientali ed architettonici

Scheda

# B

Codice Edificio:

B004

Zona Censuaria:

b

Sez. Rilevamento:

Codice Via:

028

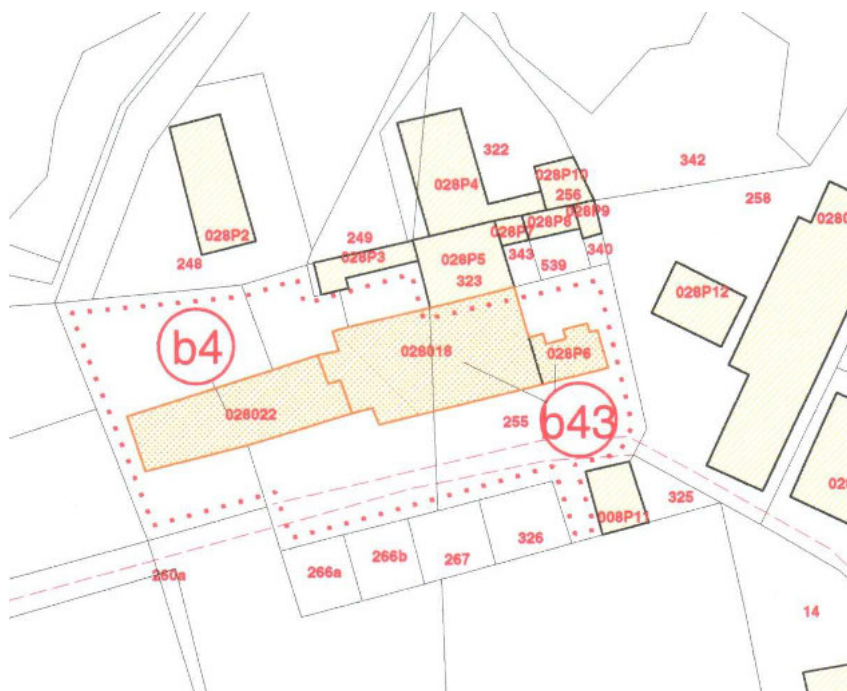
Numero Civico:

22

N. Fabricato:

22

Indirizzo: VIA FRANZOIA



# COMUNE DI CORNUDA (TV)

## Beni ambientali ed architettonici

Scheda

**B**

Codice Edificio: B011	Zona Censuaria: b	Sez. Rilevamento:	Codice Via: 004	Numero Civico: 30	N. Fabbricato: 30
--------------------------	----------------------	-------------------	--------------------	----------------------	----------------------

Indirizzo: VIA XXX APRILE

Schedato ai Sensi: altro      Decreto Numero:      del:

Superficie Tutelata:      AreePertinenzaSistematate:

Contesto di Inserimento: EDIFICIO ISOLATO

Impianto Originario Databile: ANNI ' 30

DestinazioneD'usoOriginaria:      DestinazioneD'usoAttuale: RESIDENZA

Particolari Architettonici Di Rilievo: DISCRETO

Particolari Pittorici Di Rilievo:

Strutture Elevazione: IN COTTO E IN SASSO      Stato Conservazione: BUONO

Strutture Orizzontali: LEGNO      Stato Conservazione:

Strutture Copertura: lignea      Stato Conservazione:

Elementi Incongrui:

Grado di Protezione: B11

Data: 06/04/2006

Fotografia: 004030

Rilevatore:

Rullino:



# COMUNE DI CORNUDA (TV)

## Beni ambientali ed architettonici

Scheda

# B

Codice Edificio:

B011

Zona Censuaria:

b

Sez. Rilevamento:

Codice Via:

004

Numero Civico:

30

N. Fabricato:

30

Indirizzo: VIA XXX APRILE



# COMUNE DI CORNUDA (TV)

## Beni ambientali ed architettonici

Scheda

**B**

Codice Edificio: B012	Zona Censuaria: b	Sez. Rilevamento:	Codice Via: 004	Numero Civico: 28	N. Fabbricato: 28
--------------------------	----------------------	-------------------	--------------------	----------------------	----------------------

Indirizzo: VIA XXX APRILE

Schedato ai Sensi: altro      Decreto Numero:      del:

Superficie Tutelata:      AreePertinenzaSistematate:

Contesto di Inserimento: EDIFICIO ISOLATO

Impianto Originario Databile: 1854

DestinazioneD'usoOriginaria:      DestinazioneD'usoAttuale: RESIDENZA

Particolari Architettonici Di Rilievo: NOTEVOLE

Particolari Pittorici Di Rilievo:

Strutture Elevazione: IN SASSO      Stato Conservazione: BUONO

Strutture Orizzontali: LEGNO      Stato Conservazione:

Strutture Copertura: lignea      Stato Conservazione:

Elementi Incongrui:

Grado di Protezione: B12

Data: 06/04/2006

Fotografia: 004028

Rilevatore:

Rullino:



# COMUNE DI CORNUDA (TV)

## Beni ambientali ed architettonici

Scheda

# B

Codice Edificio:

B012

Zona Censuaria:

b

Sez. Rilevamento:

Codice Via:

004

Numero Civico:

28

N. Fabricato:

28

Indirizzo: VIA XXX APRILE



# COMUNE DI CORNUDA (TV)

## Beni ambientali ed architettonici

Scheda

**B**

Codice Edificio: B021	Zona Censuaria: b	Sez. Rilevamento:	Codice Via: 065	Numero Civico: D3	N. Fabricato: D3
--------------------------	----------------------	-------------------	--------------------	----------------------	---------------------

Indirizzo: VIA S. ANTONIO

Schedato ai Sensi: L.R. 24/85 art.10

Decreto Numero:

del:

Superficie Tutelata:

AreePertinenzaSistematate:

Contesto di Inserimento: EDIFICIO ISOLATO

Impianto Originario Databile: PRIMI ANNI ' 900

DestinazioneD'usoOriginaria:

DestinazioneD'usoAttuale: RESIDENZA, ATT. ARTIG.

Particolari Architettonici Di Rilievo: NOTEVOLE

Particolari Pittorici Di Rilievo:

Strutture Elevazione: IN COTTO E IN SASSO

Stato Conservazione: MEDIOCRE

Strutture Orizzontali: LEGNO

Stato Conservazione:

Strutture Copertura: LATERIZIO E LEGNO

Stato Conservazione:

Elementi Incongrui:

Grado di Protezione: B21

Data: 06/04/2006

Fotografia: 065D3

Rilevatore:

Rullino:





# COMUNE DI CORNUDA (TV)

## Beni ambientali ed architettonici

Scheda

# B

Codice Edificio:

B021

Zona Censuaria:

b

Sez. Rilevamento:

Codice Via:

065

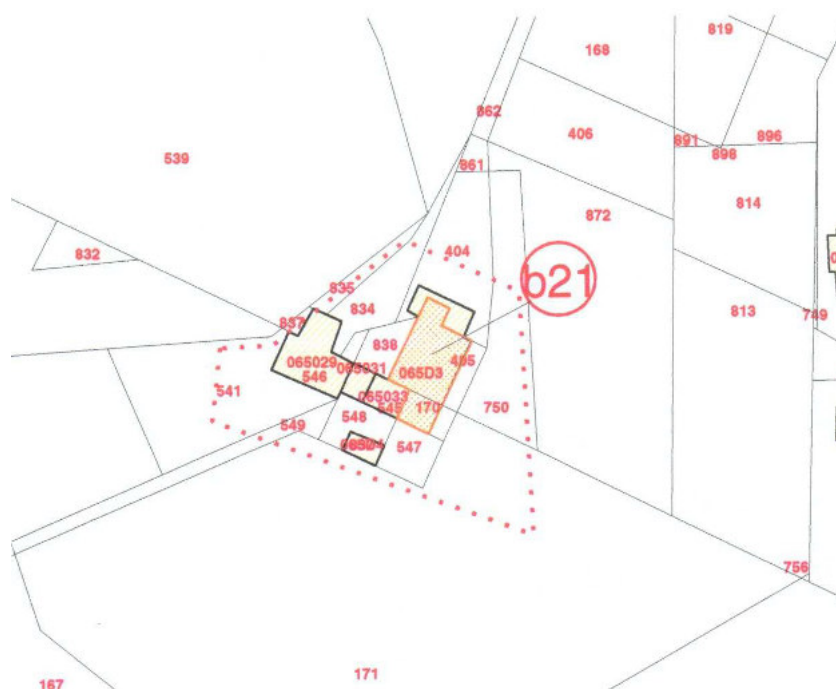
Numero Civico:

D3

N. Fabbricato:

D3

Indirizzo: VIA S. ANTONIO





# COMUNE DI CORNUDA (TV)

## Beni ambientali ed architettonici

Scheda

**B**

Codice Edificio: B027	Zona Censuaria: b	Sez. Rilevamento:	Codice Via: 064	Numero Civico: 108	N. Fabbricato: 108
--------------------------	----------------------	-------------------	--------------------	-----------------------	-----------------------

Indirizzo: VIA S. ANNA

Schedato ai Sensi: altro      Decreto Numero:      del:

Superficie Tutelata:      AreePertinenzaSistematate:

Contesto di Inserimento: EDIFICIO ISOLATO

Impianto Originario Databile: PRIMI ANNI ' 900

DestinazioneD'usoOriginaria:      DestinazioneD'usoAttuale: RESIDENZA

Particolari Architettonici Di Rilievo: DISCRETO

Particolari Pittorici Di Rilievo:

Strutture Elevazione: IN COTTO      Stato Conservazione: buono

Strutture Orizzontali: LATERO CEMENTO      Stato Conservazione:

Strutture Copertura: LATERIZIO      Stato Conservazione:

Elementi Incongrui:

Grado di Protezione: B27

Data: 06/04/2006

Fotografia: 064108

Rilevatore:

Rullino:



# COMUNE DI CORNUDA (TV)

## Beni ambientali ed architettonici

Scheda

# B

Codice Edificio:

B027

Zona Censuaria:

b

Sez. Rilevamento:

Codice Via:

064

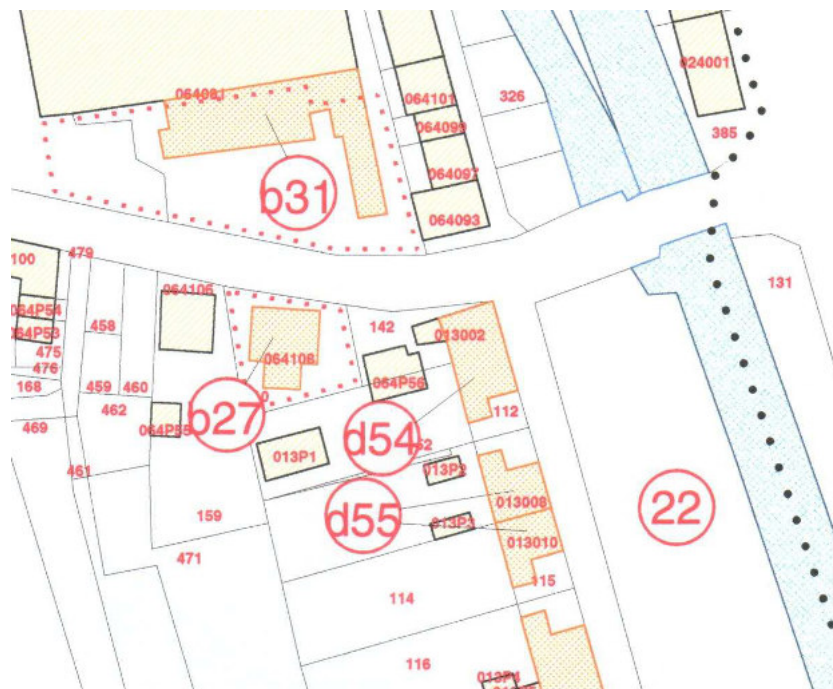
Numero Civico:

108

N. Fabricato:

108

Indirizzo: VIA S. ANNA



# COMUNE DI CORNUDA (TV)

## Beni ambientali ed architettonici

Scheda

**B**

Codice Edificio: B031	Zona Censuaria: b	Sez. Rilevamento:	Codice Via: 064	Numero Civico: 81	N. Fabbricato: 81
--------------------------	----------------------	-------------------	--------------------	----------------------	----------------------

Indirizzo: VIA S. ANNA

Schedato ai Sensi: altro      Decreto Numero:      del:

Superficie Tutelata:      AreePertinenzaSistematate:

Contesto di Inserimento: EDIFICIO ISOLATO

Impianto Originario Databile: ANTERIORE AL 1854

DestinazioneD'usoOriginaria:      DestinazioneD'usoAttuale: RESIDENZA

Particolari Architettonici Di Rilievo: NOTEVOLE

Particolari Pittorici Di Rilievo:

Strutture Elevazione: IN COTTO E IN SASSO      Stato Conservazione: DISCRETO

Strutture Orizzontali: LEGNO      Stato Conservazione:

Strutture Copertura: lignea      Stato Conservazione:

Elementi Incongrui:

Grado di Protezione: B31

Data: 06/04/2006

Fotografia: 064081

Rilevatore:

Rullino:



# COMUNE DI CORNUDA (TV)

## Beni ambientali ed architettonici

Scheda

# B

Codice Edificio:

B031

Zona Censuaria:

b

Sez. Rilevamento:

Codice Via:

064

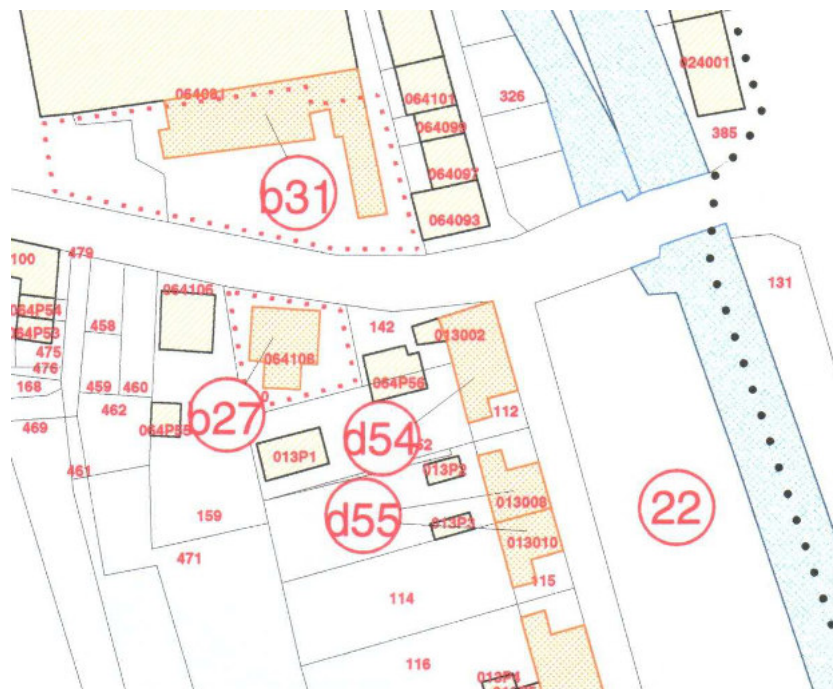
Numero Civico:

81

N. Fabricato:

81

Indirizzo: VIA S. ANNA



# COMUNE DI CORNUDA (TV)

## Beni ambientali ed architettonici

Scheda

**B**

Codice Edificio: B042	Zona Censuaria: c	Sez. Rilevamento:	Codice Via: 025	Numero Civico: 8	N. Fabbricato: 8
--------------------------	----------------------	-------------------	--------------------	---------------------	---------------------

Indirizzo: VIA BOSCO DEL FAGARE'

Schedato ai Sensi: L.R. 24/'85 art.10      Decreto Numero:      del:

Superficie Tutelata:      AreePertinenzaSistematate:

Contesto di Inserimento: EDIFICIO ISOLATO

Impianto Originario Databile: PRIMI ANNI DEL 1800

DestinazioneD'usoOriginaria: RESIDENZA      DestinazioneD'usoAttuale: SERVIZI

Particolari Architettonici Di Rilievo: MODESTO

Particolari Pittorici Di Rilievo:

Strutture Elevazione: IN COTTO E IN SASSO      Stato Conservazione: DISCRETO

Strutture Orizzontali: LEGNO      Stato Conservazione:

Strutture Copertura: LATERIZIO E LEGNO      Stato Conservazione:

Elementi Incongrui:

Grado di Protezione: B42

Data:

Fotografia: 025008

Rilevatore:

Rullino:



# COMUNE DI CORNUDA (TV)

## Beni ambientali ed architettonici

Scheda

# B

Codice Edificio:

B042

Zona Censuaria:

c

Sez. Rilevamento:

Codice Via:

025

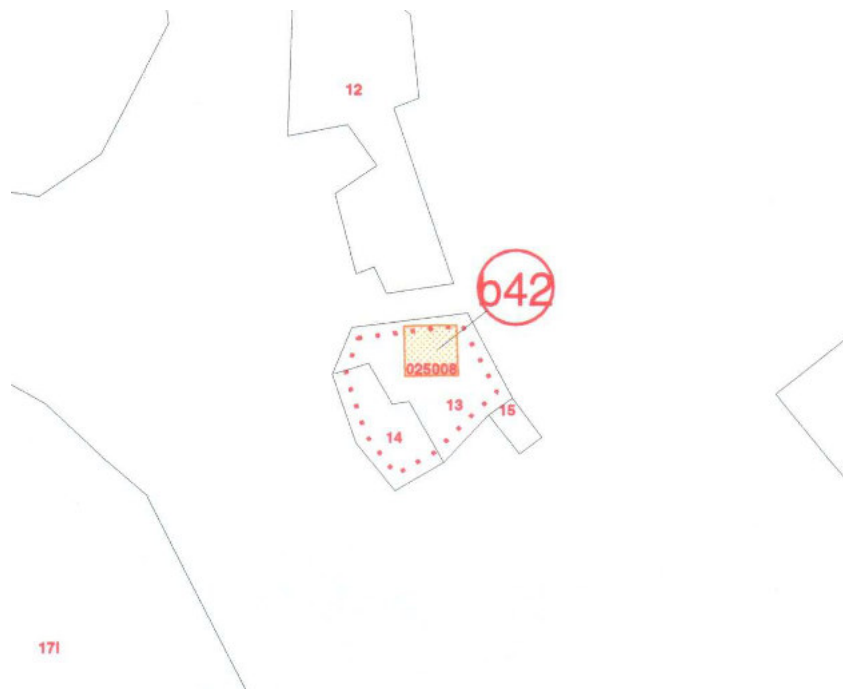
Numero Civico:

8

N. Fabbricato:

8

Indirizzo: VIA BOSCO DEL FAGARE'





# COMUNE DI CORNUDA (TV)

## Beni ambientali ed architettonici

Scheda

**B**

Codice Edificio: B043	Zona Censuaria: c	Sez. Rilevamento:	Codice Via: 028	Numero Civico: 18-P6	N. Fabbricato: 18-P6
--------------------------	----------------------	-------------------	--------------------	-------------------------	-------------------------

Indirizzo: VIA FRANZOIA

Schedato ai Sensi: L.R. 24/85 art.10

Decreto Numero:

del:

Superficie Tutelata:

AreePertinenzaSistematate:

Contesto di Inserimento: EDIFICIO ISOLATO

Impianto Originario Databile: FINE 1600

DestinazioneD'usoOriginaria:

DestinazioneD'usoAttuale: residenza

Particolari Architettonici Di Rilievo: DISCRETO

Particolari Pittorici Di Rilievo:

Strutture Elevazione: SASSO

Stato Conservazione: BUONO

Strutture Orizzontali: LEGNO

Stato Conservazione:

Strutture Copertura: LEGNO

Stato Conservazione:

Elementi Incongrui:

Grado di Protezione: B43

Data:

Fotografia:

028018

Rilevatore:

Rullino:



# COMUNE DI CORNUDA (TV)

## Beni ambientali ed architettonici

Scheda

# B

Codice Edificio:

B043

Zona Censuaria:

c

Sez. Rilevamento:

Codice Via:

028

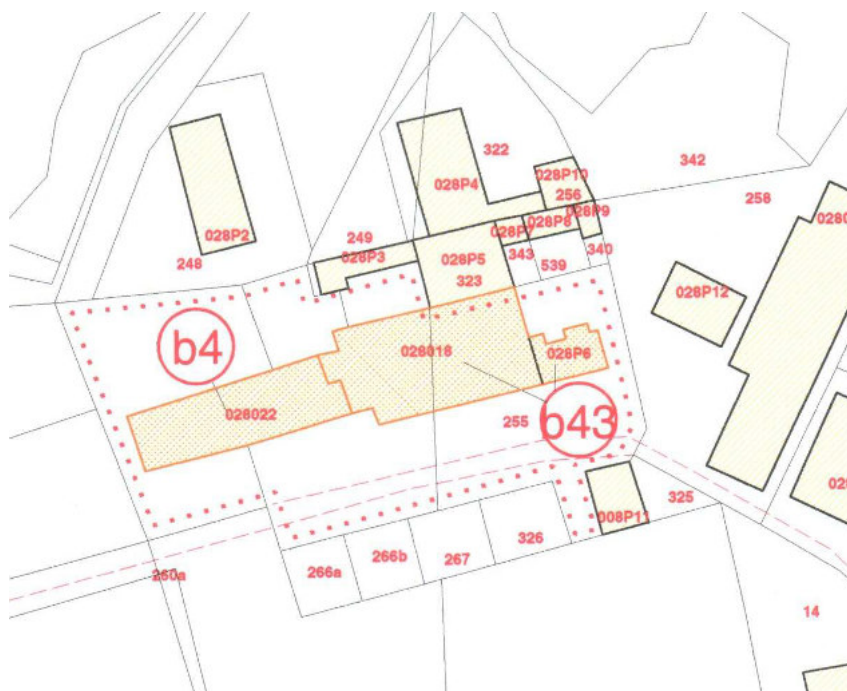
Numero Civico:

18-P6

N. Fabricato:

18-P6

Indirizzo: VIA FRANZOIA





# COMUNE DI CORNUDA (TV)

## Beni ambientali ed architettonici

Scheda

**B**

Codice Edificio: B044	Zona Censuaria: c	Sez. Rilevamento:	Codice Via: 032	Numero Civico: 1	N. Fabbricato: 1
--------------------------	----------------------	-------------------	--------------------	---------------------	---------------------

Indirizzo: PIAZZA GIOVANNI XXIII

Schedato ai Sensi: L.1089      Decreto Numero:      del:

Superficie Tutelata:      AreePertinenzaSistematate:

Contesto di Inserimento: EDIFICIO ISOLATO

Impianto Originario Databile: 1920

DestinazioneD'usoOriginaria: ASILO      DestinazioneD'usoAttuale: SEDE MUNICIPALE

Particolari Architettonici Di Rilievo: NOTEVOLE

Particolari Pittorici Di Rilievo:

Strutture Elevazione: IN COTTO      Stato Conservazione: DISCRETO

Strutture Orizzontali: LEGNO      Stato Conservazione:

Strutture Copertura: lignea      Stato Conservazione:

Elementi Incongrui:

Grado di Protezione: B44

Data: 06/04/2006      Fotografia: 032001

Rilevatore:      Rullino:



# COMUNE DI CORNUDA (TV)

## Beni ambientali ed architettonici

Scheda

# B

Codice Edificio:

B044

Zona Censuaria:

c

Sez. Rilevamento:

Codice Via:

032

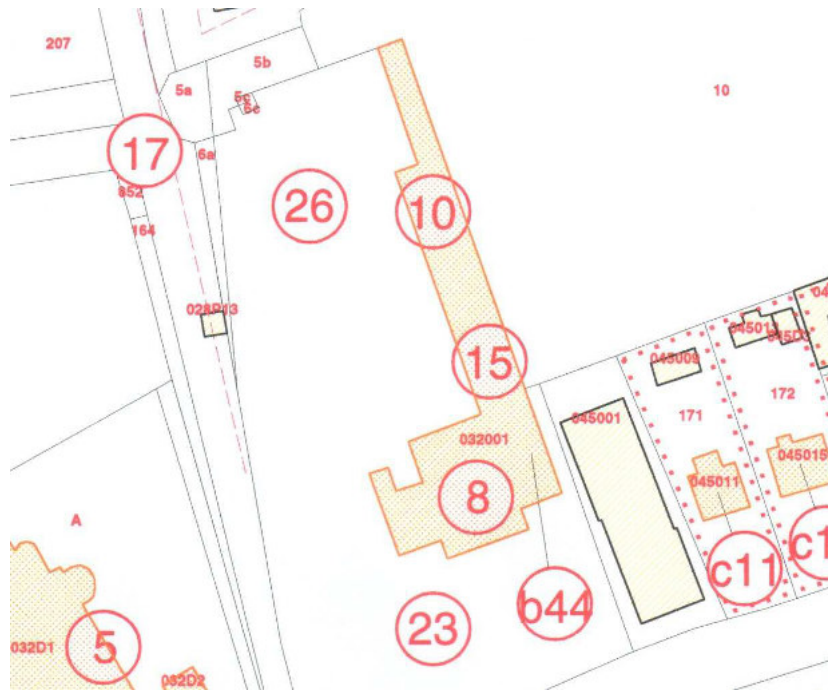
Numero Civico:

1

N. Fabbricato:

1

Indirizzo: PIAZZA GIOVANNI XXIII





Ministero

per i beni e le attività culturali  
e per il turismo

E. p. c. Alla

Al Comune  
piazza Giovanni XXIII, 1  
31041 CORNUDA (Treviso)

pec: [protocollo.comune.cornuda.tv@pecveneto.it](mailto:protocollo.comune.cornuda.tv@pecveneto.it)

COMMISSIONE REGIONALE PER IL PATRIMONIO CULTURALE DEL VENETO

Prot. n.

MIBACT|SR-VEN\_UO2|  
04/05/2020|0002472-P

Class.

Soprintendenza Archeologia, belle arti  
e paesaggio per l'area metropolitana  
di Venezia e le province di Belluno,  
Padova e Treviso  
VENEZIA / PADOVA

pec: [mbac-sabap-ve-met@mailcert.beniculturali.it](mailto:mbac-sabap-ve-met@mailcert.beniculturali.it)

Allegati: 1 file

Oggetto: CORNUDA (Treviso) – Complesso immobiliare denominato “Sede Municipale - Ex Asilo - Monumento ai Caduti”, sito in piazza Giovanni XXIII 1, catastalmente distinto al C.F., foglio 9, particella 6, subb. 1 e 2 parte e al C.T., foglio 9, particella 6, di proprietà del Comune di Cornuda (Treviso) –  
Verifica dell'interesse culturale ai sensi del Decreto legislativo 22 gennaio 2004, n. 42 –  
Articoli 10, comma 1, e 12, comma 2 –  
Decreto del Presidente del Consiglio dei Ministri 2 dicembre 2019, n. 169 – Articolo 47,  
comma 2, lett. a) –  
NOTIFICA dell'interesse culturale.-

In allegato alla presente si trasmette un esemplare del provvedimento 28 aprile 2020, con il quale è stata accertata la sussistenza dell'interesse culturale nell'immobile di cui all'oggetto, per effetto del quale lo stesso viene definitivamente sottoposto alle disposizioni di cui alla parte seconda, titolo I, del sopraccitato d.lgs. n. 42/2004.

Ai sensi dell'art. 10, comma 5, del decreto legislativo 22 gennaio 2004, n. 42, come modificato dall'articolo 4, comma 16, lett. a), del decreto legge 13 maggio 2011, n. 70, convertito dalla legge 12 luglio 2011, n. 106, si comunica che l'elevato degli immobili catastalmente distinti al C.F., foglio 9, particella 6, subb. 2 parte, 3 e 4, ricompresi nell'istanza di verifica di codesto Ente di cui all'oggetto, non rientrano tra le cose soggette alla verifica di cui al successivo art. 12, comma 2, in quanto non presentano i requisiti di cui all'art. 10, comma 1.

La Soprintendenza competente provvederà alla trascrizione del provvedimento, successivamente all'acquisizione della relata di notifica.-

Il Presidente della Commissione regionale  
dott.ssa Renata CASARIN

Firmato digitalmente  
da

**RENATA  
CASARIN**

Data e ora della firma:  
03/05/2020 19:38:13

Il Funzionario architetto Chiara Donà



Ministero  
per i beni e le  
attività culturali  
e per il turismo

COMMISSIONE REGIONALE PER IL PATRIMONIO CULTURALE DEL VENETO

Ca' Michiel dalle Colonne – Cannaregio 4314 – Calle del Duca – 30121 VENEZIA - Tel. +39 041 340111 Fax 041 3420122

PEC: [mbac-sr-ven@mailcert.beniculturali.it](mailto:mbac-sr-ven@mailcert.beniculturali.it)

PEO: [sr-ven@beniculturali.it](mailto:sr-ven@beniculturali.it)





# Ministero per i beni e le attività culturali e per il turismo

COMMISSIONE REGIONALE PER IL PATRIMONIO CULTURALE DEL VENETO

## LA COMMISSIONE REGIONALE

VISTA la Costituzione della Repubblica italiana, e in particolare gli articoli 9, primo e secondo comma; 117, secondo comma, lettera s), e sesto comma;

VISTO il decreto legislativo 30 marzo 2001, n. 165, recante “Norme generali sull’ordinamento del lavoro alle dipendenze delle amministrazioni pubbliche”;

VISTA la legge 7 agosto 1990, n. 241, recante “Nuove norme sul procedimento amministrativo e di diritto di accesso ai documenti amministrativi”;

VISTO il decreto legislativo 20 ottobre 1998, n. 368, recante “Istituzione del Ministero per i beni e le attività culturali, a norma dell’articolo 11 della legge 15 marzo 1997, n. 59”;

VISTO il decreto legislativo 30 luglio 1999, n. 300, recante “Riforma dell’organizzazione del Governo, a norma dell’articolo 11 della legge 15 marzo 1997, n. 59”;

VISTO il decreto legislativo 22 gennaio 2004, n. 42, recante “Codice dei beni culturali e del paesaggio, ai sensi dell’articolo 10 della legge 6 luglio 2002, n. 137”;

VISTO il decreto del Presidente del Consiglio dei Ministri 2 dicembre 2019, n. 169, recante “Regolamento di organizzazione del Ministero per i beni e le attività culturali e per il turismo, degli uffici di diretta collaborazione del Ministro e dell’Organismo indipendente di valutazione della performance”;

VISTI i decreti dirigenziali ministeriali emanati, di concerto con l’Agenzia del Demanio, 6 febbraio 2004, recante “Verifica dell’interesse culturale dei beni immobiliari di utilità pubblica”, e 28 febbraio 2005, recante “Modifiche e integrazioni al decreto dirigenziale interministeriale 6 febbraio 2004, concernente la verifica dell’interesse culturale dei beni immobili di utilità pubblica”;

VISTA la nota prot. 7258 del 20 maggio 2019, ricevuta in pari data, con la quale il Comune di Cornuda (Treviso) ha chiesto, ai sensi dell’art. 12 del d.lgs. n. 42/2004, la verifica dell’interesse culturale nel seguente immobile:

denominazione	SEDE MUNICIPALE_EX ASILO – MONUMENTO AI CADUTI
provincia di	TREVISO
comune di	CORNUDA
proprietà	COMUNE DI CORNUDA (TREVISO)
sito in	PIAZZA GIOVANNI XXIII, 1
distinto al C.F. al C.T.	foglio 9, particella 6, sub. 2; foglio 9, particella 6;
confinante con	foglio 9 (C.T.), particelle 5 – 9 – 10 e 170 – piazza Giovanni XXIII e via Franzoia;



Ministero  
per i beni e le  
attività culturali  
e per il turismo



1/3

SEGRETERIATO REGIONALE PER IL VENETO

Ca' Michiel dalle Colonne – Cannaregio 4314 – Calle del Duca – 30121 VENEZIA - Tel. +39 041 340111 Fax 041 3420122

PEC: [mbac-sr-ven@mailcert.beniculturali.it](mailto:mbac-sr-ven@mailcert.beniculturali.it) -

PEO: [sr-ven@beniculturali.it](mailto:sr-ven@beniculturali.it)



# Ministero per i beni e le attività culturali e per il turismo

## COMMISSIONE REGIONALE PER IL PATRIMONIO CULTURALE DEL VENETO

VISTO il parere istruttorio della Soprintendenza Archeologia, belle arti e paesaggio per l'area metropolitana di Venezia e le province di Belluno, Padova e Treviso, espresso con nota prot. 27529 del 16 ottobre 2019;

RITENUTO che l'immobile come di seguito descritto:

denominazione	SEDE MUNICIPALE – EX ASILO – MONUMENTO AI CADUTI
provincia di	TREVISO
comune di	CORNUDA
proprietà	COMUNE DI CORNUDA (TREVISO)
sito in	PIAZZA GIOVANNI XXIII, 1
distinto al C.F. al C.T.	foglio 9, particella 6, subb. 1 e 2 parte; foglio 9, particella 6;
confinante con	foglio 9 (C.T.), particelle 5 – 9 – 1239 – 10 e 170 – piazza Giovanni XXIII e via Franzoia,

presenta l'interesse culturale di cui all'art. 12 del citato d.lgs. n. 42/2004, per i motivi contenuti nella relazione dell'interesse culturale allegata

### DICHIARA

con deliberazione assunta nella riunione del 28 aprile 2020, come rilevabile dal pertinente verbale di seduta, che l'immobile denominato *SEDE MUNICIPALE – EX ASILO – MONUMENTO AI CADUTI*, sito nel comune di Cornuda (Treviso), come meglio individuato e descritto negli allegati estratto di mappa e dell'interesse culturale, presenta l'interesse culturale di cui al combinato disposto degli artt. 10, comma 1, e 12 del d.lgs. n. 42/2004 e rimane quindi sottoposto a tutte le disposizioni di tutela contenute nel citato decreto legislativo.

L'estratto di mappa catastale e la relazione dell'interesse culturale fanno parte integrante del presente provvedimento che verrà notificato ai sensi dell'articolo 15, comma 1, del d.lgs. n. 42/2004, ai proprietari, possessori o detentori a qualsiasi titolo del bene che ne forma oggetto.

Il presente provvedimento è trascritto presso l'Agenzia delle Entrate – Servizio Pubblicità Immobiliare a cura della competente Soprintendenza ed avrà efficacia nei confronti di ogni successivo proprietario, possessore o detentore a qualsiasi titolo del bene.

Avverso il presente provvedimento è ammesso il ricorso amministrativo al Ministero per i beni e le attività culturali e per il turismo ai sensi dell'art. 16 del d.lgs. 22 gennaio 2004, n. 42, entro 30 dalla data di avvenuta notificazione del presente atto. Sono inoltre ammesse proposizioni di ricorso giurisdizionale avanti al Tribunale Amministrativo Regionale competente per territorio nei termini e con le modalità di cui all'articolo 29 e seguenti del Decreto



Ministero  
per i beni e le  
attività culturali  
e per il turismo

SEGRETARIATO REGIONALE PER IL VENETO

Ca' Michiel dalle Colonne – Cannaregio 4314 – Calle del Duca – 30121 VENEZIA - Tel. +39 041 340111 Fax 041 340112

PEC: [mbac-sr-ven@mailcert.beniculturali.it](mailto:mbac-sr-ven@mailcert.beniculturali.it) -

PEO: [sr-ven@beniculturali.it](mailto:sr-ven@beniculturali.it)





# Ministero per i beni e le attività culturali e per il turismo

COMMISSIONE REGIONALE PER IL PATRIMONIO CULTURALE DEL VENETO

Legislativo 2 luglio 2010, n. 104, ovvero ricorso straordinario al Capo dello Stato nei termini e con le modalità di cui al Decreto del Presidente della Repubblica 24 novembre 1971, n. 1199, rispettivamente entro 60 e 120 giorni dalla data di avvenuta notificazione del presente atto.-

Venezia, 28 aprile 2020

Il Presidente della Commissione regionale  
dott.ssa Renata CASARIN



Firmato digitalmente da

**RENATA  
CASARIN**

Data e ora della firma:  
03/05/2020 19:42:08



Ministero  
per i beni e le  
attività culturali  
e per il turismo

SEGRETARIATO REGIONALE PER IL VENETO

Ca' Michiel dalle Colonne - Cannaregio 4314 - Calle del Duca - 30121 VENEZIA - Tel. +39 041 340111 Fax 041 3420122

PEC: [mbac-sr-ven@mailcert.beniculturali.it](mailto:mbac-sr-ven@mailcert.beniculturali.it)

PEO: [sr-ven@beniculturali.it](mailto:sr-ven@beniculturali.it)



## Ministero per i Beni e le Attività Culturali e per il Turismo

SOPRINTENDENZA ARCHEOLOGIA, BELLE ARTI E PAESAGGIO PER L'AREA METROPOLITANA DI VENEZIA E PER LE PROVINCE DI BELLUNO, PADOVA, TREVISO

### Comune di CORNUDA (TV) "Sede Municipale Ex Asilo Monumento ai Caduti" RELAZIONE dell'INTERESSE CULTURALE

C.T. Foglio 9, particella 6; C.F. Foglio 9, particella 6 sub. 2parte

L'abitato di Cornuda, agli inizi del XX secolo, era sprovvisto di un edificio pubblico destinato a scuola materna infantile; una prima raccolta fondi era stata avviata da don Benedetto Goggi, ma lo scoppio del primo conflitto mondiale ritardò ogni progetto. Infatti, solo nel 1923 si formò a Cornuda un comitato a favore della costruzione di un Asilo, che avrebbe rappresentato anche il valore di Monumento ai Caduti.

L'amministrazione comunale mise a disposizione l'area ove realizzare l'immobile; l'opera, compiuta su progetto dell'ing. Castagna, venne inaugurata soltanto nel 1930. Per circa quarant'anni l'edificio venne impiegato come asilo infantile e dal 1968 il medesimo venne adibito a sede municipale.

Nei primi anni Ottanta, in adiacenza nord-est all'edificio, si sono ricavati nuovi locali per le esigenze della comunità: la sala consiliare, l'ufficio tecnico, la biblioteca ed alcuni magazzini. Tali corpi, parzialmente identificati dal subalterno 2 (nonché dai subb. 3 e 4), sono esclusi dalla presente relazione, in quanto risultano privi di uno dei due requisiti per essere sottoposti a verifica dell'interesse culturale previsti dall'art.12 comma 1 del sopra citato Decreto Legislativo, così come modificato dall'articolo 4, comma 16 del D.L. 13 maggio 2011 n.70, convertito in Legge 12 luglio 2011, n. 106.

L'edificio, stilisticamente declinato secondo uno stile magniloquente, presenta un corpo centrale a pianta rettangolare e articolato su tre piani fuori terra, affiancato lateralmente da due ali quadrangolari più basse, la cui copertura piana funge da ampie terrazze. Il fronte principale, improntato a una forometria regolare e simmetrica, si rivolge a sud e si caratterizza per le imponenti colonne corinzie binate che impostano un doppio porticato a piano terra e piano primo sormontati. Le colonne, affiancate da due altrettanto imponenti paraste, sorreggono un'ampia architrave ove campeggia la scritta "IN MEMORIA DEI CORNUDESI CADUTI PER LA PATRIA" intervallata nel mezzo dallo stemma comunale, quindi enfatizzata da cornici aggettanti e motivi a dentelli. Orizzontalmente, a metà del fronte, si dispone il loggiato del piano primo, con loggiato traforato a giorno con motivo a stella. Qui si riscontra la scritta MUNICIPIO, appena al di sopra del motivo decorativo che corre anche sopra le colonne, ovvero festoni d'alloro ritmati da pugnali aventi al centro i nomi delle località e degli stati europei ed extra-europei nei quali gli eserciti si fronteggiarono.


Ai lati della porta d'ingresso dell'Asilo-Monumento sono poste le lapidi dei cornudesi caduti nella Prima Guerra Mondiale: le lastre marmoree sono collocate al centro di un'elaborata edicola poco aggettante, avente un'alta zoccolatura, quindi lesene laterali e infine un coronamento a timpano con elementi decorativi ai vertici.

Si riscontrano finestre architravate, con fasce modanate, al piano terra ornate da balaustrate con pilastri, al piano primo con trafori stellari. Le medesime finestre appaiono sui fronti meridionali delle ali laterali che, pur in chiave semplificata, risultano evidenziate da oculi basamentali. La composizione semplificata vale anche per i rimanenti prospetti e per il fronte retrostante, meno particolareggiato e opulento, benché simmetrico.

Anche la distribuzione interna dei vani tuttora risente di una equilibrata impostazione a tutti i livelli, dato un corridoio orizzontale al centro ed uffici che vi si affacciano. La struttura portante è realizzata in mattoni di laterizio, mentre i solai e la copertura presentano orditura in legno e latero-cemento.

L'ampia area scoperta pertinenziale che completa l'immobile, delimitata in parte da recenti brani murari e in parte da staccionate lignee, risulta condotta a prato, con viali in ghiaino e alte essenze arboree, relativamente alla porzione a sud. Infatti, la porzione a nord consta per lo più di aree lastricate, adibite a parcheggio o campi sportivi e nuovamente qualche bordo verde con alberi.

CRA / BP \_verifiche dell'interesse\_Cornuda\_TV\_ Sede Municipale\_Ex Asilo\_Monumento ai Caduti

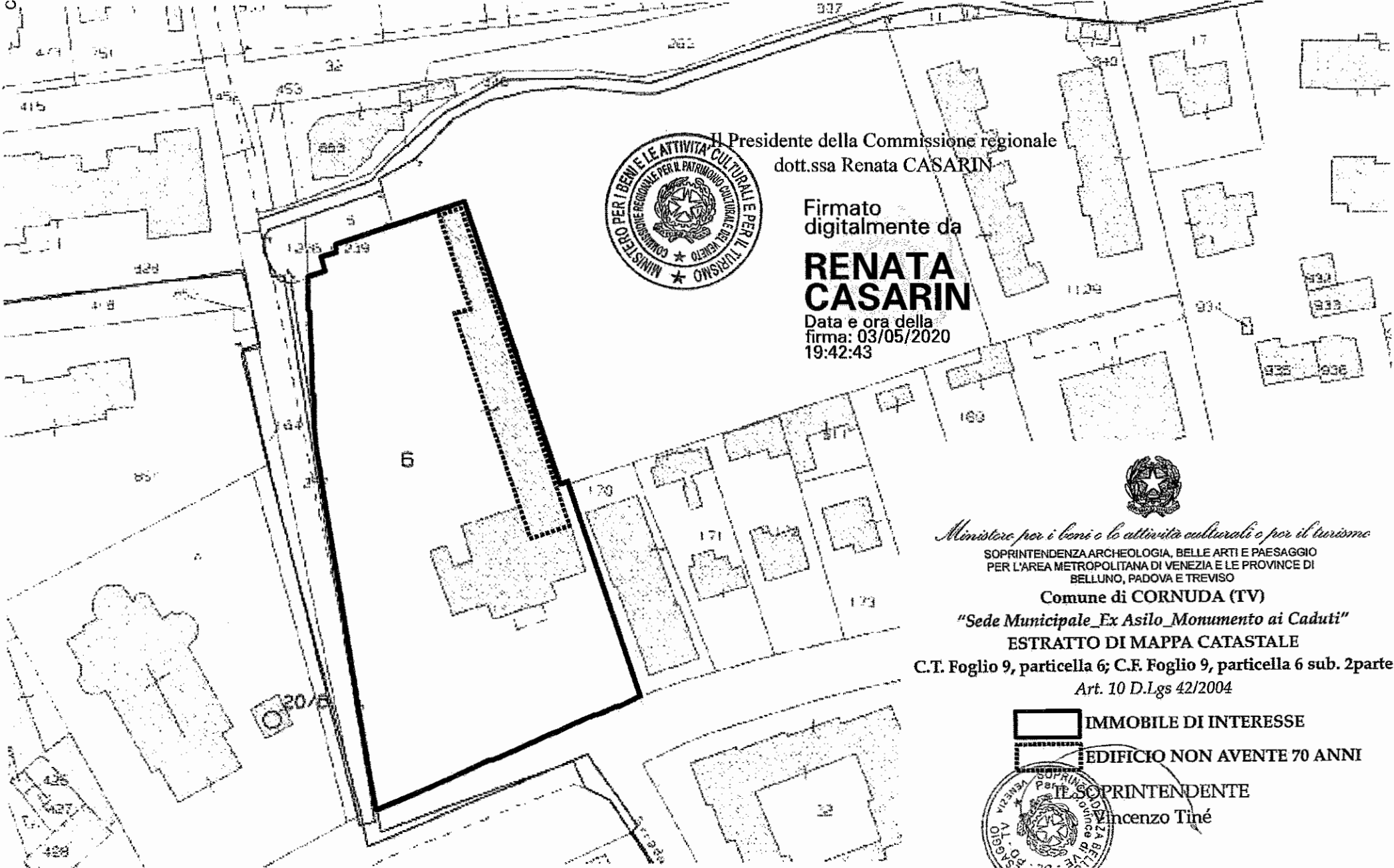


SEDE DI PADOVA: Palazzo Folco - Via Aquileia 7 - 35139 Padova - Tel. 049/8243811 - Fax 049/8754847  
SEDE DI VENEZIA: Palazzo Soranzo Cappello - S.Croce 770 - 30135 Venezia - Tel. 041/2574011 - Fax 041/2750288  
e-mail: [sabap-ve-mel@beniculturali.it](mailto:sabap-ve-mel@beniculturali.it) - pec: [mbac-sabap-ve-mel@malcert.beniculturali.it](mailto:mbac-sabap-ve-mel@malcert.beniculturali.it)









Il Presidente della Commissione regionale  
dott.ssa Renata CASARIN

Firmato digitalmente da  
**RENATA CASARIN**  
Data e ora della firma: 03/05/2020  
19:42:43



*Ministero per i beni e le attività culturali e per il turismo*  
SOPRINTENDENZA ARCHEOLOGIA, BELLE ARTI E PAESAGGIO  
PER L'AREA METROPOLITANA DI VENEZIA E LE PROVINCE DI  
BELLUNO, PADOVA E TREVISO

**Comune di CORNUDA (TV)**  
*"Sede Municipale Ex Asilo Monumento ai Caduti"*  
**ESTRATTO DI MAPPA CATASTALE**  
C.T. Foglio 9, particella 6; C.F. Foglio 9, particella 6 sub. 2parte  
Art. 10 D.Lgs 42/2004

- IMMOBILE DI INTERESSE
- EDIFICIO NON AVENTE 70 ANNI



**IL SOPRINTENDENTE**  
Vincenzo Tiné

# COMUNE DI CORNUDA (TV)

## Beni ambientali ed architettonici

Scheda

**B**

Codice Edificio: B045	Zona Censuaria: c	Sez. Rilevamento:	Codice Via: 048	Numero Civico: 23	N. Fabbricato: 23
--------------------------	----------------------	-------------------	--------------------	----------------------	----------------------

Indirizzo: VIA MONTEGRAPPA

Schedato ai Sensi: L.R. 24/85 art.10      Decreto Numero:      del:

Superficie Tutelata:      AreePertinenzaSistematate:

Contesto di Inserimento: EDIFICIO ISOLATO

Impianto Originario Databile: ANTERIORE AL 1854

DestinazioneD'usoOriginaria: MUNICIPIO      DestinazioneD'usoAttuale: residenza

Particolari Architettonici Di Rilievo: NOTEVOLE

Particolari Pittorici Di Rilievo:

Strutture Elevazione: IN COTTO E IN SASSO      Stato Conservazione: MEDIOCRE

Strutture Orizzontali: LEGNO      Stato Conservazione:

Strutture Copertura: lignea      Stato Conservazione:

Elementi Incongrui:

Grado di Protezione: B45

Data: 06/04/2006      Fotografia: 048023

Rilevatore:      Rullino:



# COMUNE DI CORNUDA (TV)

## Beni ambientali ed architettonici

Scheda

# B

Codice Edificio:

B045

Zona Censuaria:

c

Sez. Rilevamento:

Codice Via:

048

Numero Civico:

23

N. Fabbricato:

23

Indirizzo: VIA MONTEGRAPPA



# COMUNE DI CORNUDA (TV)

## Beni ambientali ed architettonici

Scheda

# B

Codice Edificio: B046	Zona Censuaria: c	Sez. Rilevamento:	Codice Via: 044	Numero Civico: P3	N. Fabbricato: P3
--------------------------	----------------------	-------------------	--------------------	----------------------	----------------------

Indirizzo: PIAZZA MARTIRI DELLA LIBERTA'

Schedato ai Sensi: L.S. 1089/39      Decreto Numero:      del:

Superficie Tutelata:      AreePertinenzaSistematate:

Contesto di Inserimento:

Impianto Originario Databile: PRIMI ANNI ' 900

DestinazioneD'usoOriginaria:      DestinazioneD'usoAttuale: MAGAZZINO MERCI FERROVIE

Particolari Architettonici Di Rilievo: MODESTO

Particolari Pittorici Di Rilievo:

Strutture Elevazione: IN LEGNO E IN COTTO      Stato Conservazione: MEDIOCRE

Strutture Orizzontali: LEGNO      Stato Conservazione:

Strutture Copertura: lignea      Stato Conservazione:

Elementi Incongrui:

Grado di Protezione: B46

*Edificio dichiarato privo di interesse culturale con prot. 10095 del 23/07/2013*

Data: 06/04/2006

Fotografia: 044P3

Rilevatore:

Rullino:



# COMUNE DI CORNUDA (TV)

## Beni ambientali ed architettonici

Scheda

# B

Codice Edificio: B046	Zona Censuaria: c	Sez. Rilevamento:	Codice Via: 044	Numero Civico: P3	N. Fabbricato: P3
--------------------------	----------------------	-------------------	--------------------	----------------------	----------------------

Indirizzo: PIAZZA MARTIRI DELLA LIBERTA'



# COMUNE DI CORNUDA (TV)

## Beni ambientali ed architettonici

Scheda

**B**

Codice Edificio: B053	Zona Censuaria: d	Sez. Rilevamento:	Codice Via: 004	Numero Civico: 12	N. Fabbricato: 12
--------------------------	----------------------	-------------------	--------------------	----------------------	----------------------

Indirizzo: VIA XXX APRILE

Schedato ai Sensi: altro      Decreto Numero:      del:

Superficie Tutelata:      AreePertinenzaSistematate:

Contesto di Inserimento: EDIFICIO ISOLATO

Impianto Originario Databile: PRIMI ANNI ' 900

DestinazioneD'usoOriginaria:      DestinazioneD'usoAttuale: residenza

Particolari Architettonici Di Rilievo: DISCRETO

Particolari Pittorici Di Rilievo:

Strutture Elevazione: IN COTTO      Stato Conservazione: scadente

Strutture Orizzontali: LEGNO      Stato Conservazione:

Strutture Copertura: LIGNEA      Stato Conservazione:

Elementi Incongrui:

Grado di Protezione: B53

Data: 06/04/2006

Fotografia: 004012

Rilevatore:

Rullino:



# COMUNE DI CORNUDA (TV)

## Beni ambientali ed architettonici

Scheda

# B

Codice Edificio:

B053

Zona Censuaria:

d

Sez. Rilevamento:

Codice Via:

004

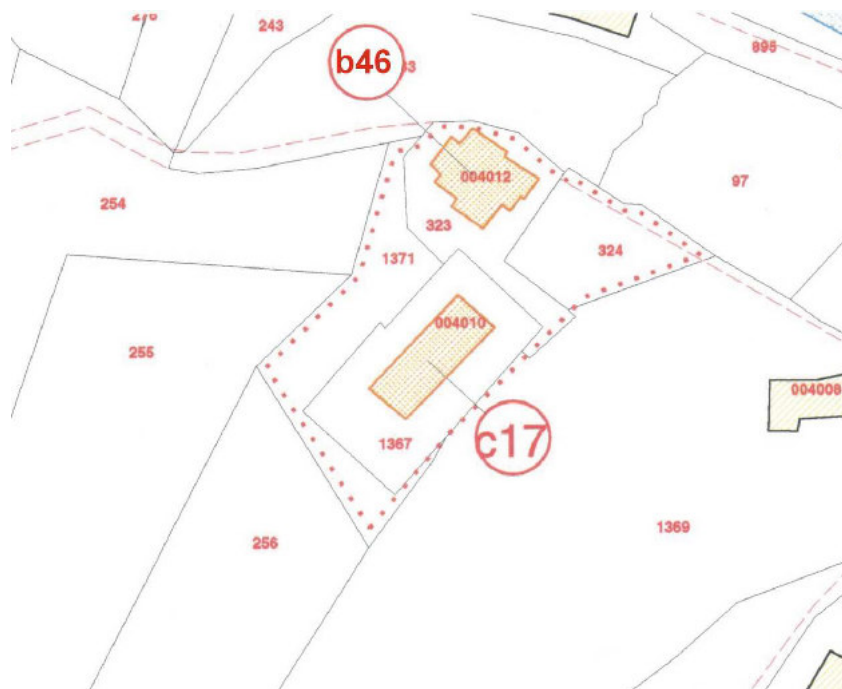
Numero Civico:

12

N. Fabricato:

12

Indirizzo: VIA XXX APRILE





# COMUNE DI CORNUDA (TV)

## Beni ambientali ed architettonici

Scheda

**B**

Codice Edificio: C010	Zona Censuaria: d	Sez. Rilevamento:	Codice Via: 066	Numero Civico: 22	N. Fabbricato: 22
--------------------------	----------------------	-------------------	--------------------	----------------------	----------------------

Indirizzo: VIA S. MARTINO

Schedato ai Sensi: L.R. 24/85 art.10      Decreto Numero:      del:

Superficie Tutelata:      AreePertinenzaSistematiche: AREA BOSCATO

Contesto di Inserimento: ZONA COLLINARE AMBIENTALE

Impianto Originario Databile:

DestinazioneD'usoOriginaria: residenza      DestinazioneD'usoAttuale: residenza

Particolari Architettonici Di Rilievo: TIPICO DELLA ZONA COLLINARE

Particolari Pittorici Di Rilievo:

Strutture Elevazione: sasso      Stato Conservazione: mediocre

Strutture Orizzontali: legno      Stato Conservazione:

Strutture Copertura: lignea      Stato Conservazione:

Elementi Incongrui:

Grado di Protezione: C10

Data: 06/04/2006      Fotografia: 066022

Rilevatore:      Rullino:



# COMUNE DI CORNUDA (TV)

## Beni ambientali ed architettonici

Scheda

# B

Codice Edificio:

C010

Zona Censuaria:

d

Sez. Rilevamento:

Codice Via:

066

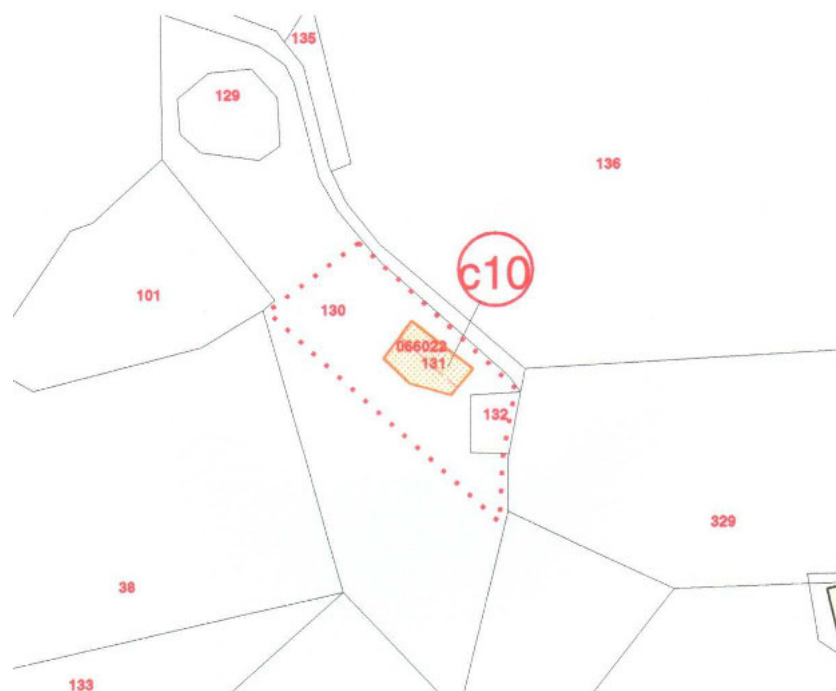
Numero Civico:

22

N. Fabricato:

22

Indirizzo: VIA S. MARTINO



# COMUNE DI CORNUDA (TV)

## Beni ambientali ed architettonici

Scheda

**B**

Codice Edificio: C011	Zona Censuaria: d	Sez. Rilevamento:	Codice Via: 045	Numero Civico: 11	N. Fabbricato: 11
--------------------------	----------------------	-------------------	--------------------	----------------------	----------------------

Indirizzo: VIA GIACOMO MATTEOTTI

Schedato ai Sensi: altro      Decreto Numero:      del:

Superficie Tutelata:      AreePertinenzaSistematate:

Contesto di Inserimento:

Impianto Originario Databile: PRIMI ANNI ' 900

DestinazioneD'usoOriginaria:      DestinazioneD'usoAttuale: RESIDENZA

Particolari Architettonici Di Rilievo: DISCRETO

Particolari Pittorici Di Rilievo:

Strutture Elevazione: IN COTTO      Stato Conservazione: MEDIOCRE

Strutture Orizzontali: LATERO CEMENTO      Stato Conservazione:

Strutture Copertura: lignea      Stato Conservazione:

Elementi Incongrui:

Grado di Protezione: C11

Data: 06/04/2006

Fotografia: 045011

Rilevatore:

Rullino:



# COMUNE DI CORNUDA (TV)

## Beni ambientali ed architettonici

Scheda

# B

Codice Edificio: C011	Zona Censuaria: d	Sez. Rilevamento:	Codice Via: 045	Numero Civico: 11	N. Fabricato: 11
--------------------------	----------------------	-------------------	--------------------	----------------------	---------------------

Indirizzo: VIA GIACOMO MATTEOTTI



# COMUNE DI CORNUDA (TV)

## Beni ambientali ed architettonici

Scheda

**B**

Codice Edificio: C012	Zona Censuaria: d	Sez. Rilevamento:	Codice Via: 045	Numero Civico: 15	N. Fabbricato: 15
--------------------------	----------------------	-------------------	--------------------	----------------------	----------------------

Indirizzo: VIA GIACOMO MATTEOTTI

Schedato ai Sensi: altro      Decreto Numero:      del:

Superficie Tutelata:      AreePertinenzaSistematate:

Contesto di Inserimento: EDIFICIO A SCHIERA

Impianto Originario Databile: PRIMI ANNI ' 900

DestinazioneD'usoOriginaria:      DestinazioneD'usoAttuale: RESIDENZA

Particolari Architettonici Di Rilievo: DISCRETO

Particolari Pittorici Di Rilievo:

Strutture Elevazione: IN COTTO      Stato Conservazione: MEDIOCRE

Strutture Orizzontali: LATERO CEMENTO      Stato Conservazione:

Strutture Copertura: lignea      Stato Conservazione:

Elementi Incongrui:

Grado di Protezione: C12

Data: 06/04/2006

Fotografia: 045015

Rilevatore:

Rullino:





# COMUNE DI CORNUDA (TV)

## Beni ambientali ed architettonici

Scheda

# B

Codice Edificio:

C012

Zona Censuaria:

d

Sez. Rilevamento:

Codice Via:

045

Numero Civico:

15

N. Fabricato:

15

Indirizzo: VIA GIACOMO MATTEOTTI



# COMUNE DI CORNUDA (TV)

## Beni ambientali ed architettonici

Scheda

**B**

Codice Edificio: C013	Zona Censuaria: d	Sez. Rilevamento:	Codice Via: 045	Numero Civico: 19	N. Fabbricato: 19
--------------------------	----------------------	-------------------	--------------------	----------------------	----------------------

Indirizzo: VIA GIACOMO MATTEOTTI

Schedato ai Sensi: altro      Decreto Numero:      del:

Superficie Tutelata:      AreePertinenzaSistematate:

Contesto di Inserimento: EDIFICIO A SCHIERA

Impianto Originario Databile: PRIMI ANNI ' 900

DestinazioneD'usoOriginaria:      DestinazioneD'usoAttuale: RESIDENZA

Particolari Architettonici Di Rilievo: DISCRETO

Particolari Pittorici Di Rilievo:

Strutture Elevazione: IN COTTO      Stato Conservazione: MEDIOCRE

Strutture Orizzontali: LATERO CEMENTO      Stato Conservazione:

Strutture Copertura: lignea      Stato Conservazione:

Elementi Incongrui:

Grado di Protezione: C13

Data: 06/04/2006

Fotografia: 045019

Rilevatore:

Rullino:



# COMUNE DI CORNUDA (TV)

## Beni ambientali ed architettonici

Scheda

# B

Codice Edificio: C013	Zona Censuaria: d	Sez. Rilevamento:	Codice Via: 045	Numero Civico: 19	N. Fabricato: 19
--------------------------	----------------------	-------------------	--------------------	----------------------	---------------------

Indirizzo: VIA GIACOMO MATTEOTTI





# COMUNE DI CORNUDA (TV)

## Beni ambientali ed architettonici

Scheda

**B**

Codice Edificio: C014	Zona Censuaria: d	Sez. Rilevamento:	Codice Via: 045	Numero Civico: 23	N. Fabbricato: 23
--------------------------	----------------------	-------------------	--------------------	----------------------	----------------------

Indirizzo: VIA GIACOMO MATTEOTTI

Schedato ai Sensi: altro      Decreto Numero:      del:

Superficie Tutelata:      AreePertinenzaSistematate:

Contesto di Inserimento: EDIFICIO ISOLATO

Impianto Originario Databile: PRIMI ANNI ' 900

DestinazioneD'usoOriginaria:      DestinazioneD'usoAttuale: RESIDENZA

Particolari Architettonici Di Rilievo: DISCRETO

Particolari Pittorici Di Rilievo:

Strutture Elevazione: IN COTTO E ALTRO      Stato Conservazione: BUONO

Strutture Orizzontali: LATERO CEMENTO      Stato Conservazione:

Strutture Copertura: LATERIZIO      Stato Conservazione:

Elementi Incongrui:


Grado di Protezione: C14

Data: 06/04/2006

Fotografia: 045023

Rilevatore:

Rullino:



# COMUNE DI CORNUDA (TV)

## Beni ambientali ed architettonici

Scheda

# B

Codice Edificio:

C014

Zona Censuaria:

d

Sez. Rilevamento:

Codice Via:

045

Numero Civico:

23

N. Fabricato:

23

Indirizzo: VIA GIACOMO MATTEOTTI



# COMUNE DI CORNUDA (TV)

## Beni ambientali ed architettonici

Scheda

**B**

Codice Edificio: C015	Zona Censuaria: d	Sez. Rilevamento:	Codice Via: 045	Numero Civico: 27	N. Fabbricato: 27
--------------------------	----------------------	-------------------	--------------------	----------------------	----------------------

Indirizzo: VIA GIACOMO MATTEOTTI

Schedato ai Sensi: altro      Decreto Numero:      del:

Superficie Tutelata:      AreePertinenzaSistematate:

Contesto di Inserimento: EDIFICIO A SCHIERA

Impianto Originario Databile: PRIMI ANNIN ' 900

DestinazioneD'usoOriginaria:      DestinazioneD'usoAttuale: RESIDENZA

Particolari Architettonici Di Rilievo: DISCRETO

Particolari Pittorici Di Rilievo:

Strutture Elevazione: IN COTTO      Stato Conservazione: MEDIOCRE

Strutture Orizzontali: LATERO CEMENTO      Stato Conservazione:

Strutture Copertura: lignea      Stato Conservazione:

Elementi Incongrui:

Grado di Protezione: C15

Data: 06/04/2006

Fotografia: 045027

Rilevatore:

Rullino:



# COMUNE DI CORNUDA (TV)

## Beni ambientali ed architettonici

Scheda

# B

Codice Edificio:

C015

Zona Censuaria:

d

Sez. Rilevamento:

Codice Via:

045

Numero Civico:

27


N. Fabricato:

27

Indirizzo: VIA GIACOMO MATTEOTTI



Estratto ortofoto



Scheda EGP n.

C 017



<b>Codice edificio</b>	<b>Zona censuaria</b>	<b>Sez. rilevamento</b>	<b>Codice via</b>	<b>N. civico</b>	<b>N. fabbricato</b>
C017	-	-	004	10	10
<b>Indirizzo</b> Via XXX Aprile					

**Schedato ai sensi** altro **Decreto N.** **del**

**Superficie tutelata** **Aree pertinenza sistemate**

**Contesto di inserimento** Edificio isolato

**Data impianto originario** 1854

**Destinazione d'uso origin.** **Destinazione d'uso attuale** Residenza e deposito

**Particolari architettonici di rilievo** Modesto

**Particolari pittorici di rilievo**

**Strutture elevazione** In cotto ed in sasso **Stato di conservazione** Buono

**Strutture orizzontali** Legno **Stato di conservazione**

**Strutture copertura** Legno **Stato di conservazione**

**Elementi incongrui**

**Grado di protezione P.R.G.** C **Grado di protezione P.I.** C

**Prescrizioni**

Documentazione fotografica



Foto 2006



Foto 2016



# COMUNE DI CORNUDA (TV)

## Beni ambientali ed architettonici

Scheda

**B**

Codice Edificio: C020	Zona Censuaria: e	Sez. Rilevamento:	Codice Via: 036	Numero Civico: 58-56	N. Fabbricato: 58-56
--------------------------	----------------------	-------------------	--------------------	-------------------------	-------------------------

Indirizzo: VIA LA VALLE

Schedato ai Sensi: L.R. 24/85 art.10

Decreto Numero:

del:

Superficie Tutelata:

AreePertinenzaSistematate:

Contesto di Inserimento: EDIFICIO ISOLATO

Impianto Originario Databile: 1854

DestinazioneD'usoOriginaria:

DestinazioneD'usoAttuale: residenza

Particolari Architettonici Di Rilievo: NOTEVOLE

Particolari Pittorici Di Rilievo:

Strutture Elevazione: IN SASSO

Stato Conservazione: BUONO

Strutture Orizzontali: LEGNO

Stato Conservazione:

Strutture Copertura: lignea

Stato Conservazione:

Elementi Incongrui:

Grado di Protezione: C20

Data: 06/04/2006

Fotografia: 036058

Rilevatore:

Rullino:



# COMUNE DI CORNUDA (TV)

## Beni ambientali ed architettonici

Scheda

# B

Codice Edificio:

C020

Zona Censuaria:

e

Sez. Rilevamento:

Codice Via:

036

Numero Civico:

58-56

N. Fabricato:

58-56

Indirizzo: VIA LA VALLE



# COMUNE DI CORNUDA (TV)

## Beni ambientali ed architettonici

Scheda

**B**

Codice Edificio: C022	Zona Censuaria: e	Sez. Rilevamento:	Codice Via: 066	Numero Civico: 5	N. Fabbricato: 5
--------------------------	----------------------	-------------------	--------------------	---------------------	---------------------

Indirizzo: VIA S. MARTINO

Schedato ai Sensi: altro      Decreto Numero:      del:

Superficie Tutelata:      AreePertinenzaSistematate:

Contesto di Inserimento: EDIFICIO ISOLATO

Impianto Originario Databile: 1854

DestinazioneD'usoOriginaria:      DestinazioneD'usoAttuale: RESIDENZA ED ANNESSO

Particolari Architettonici Di Rilievo: DISCRETO

Particolari Pittorici Di Rilievo:

Strutture Elevazione: IN COTTO E IN SASSO      Stato Conservazione: MEDIOCRE

Strutture Orizzontali: LEGNO      Stato Conservazione:

Strutture Copertura: LEGNO      Stato Conservazione:

Elementi Incongrui:

Grado di Protezione: C22

Data: 06/04/2006

Fotografia: 066005

Rilevatore:

Rullino:





# COMUNE DI CORNUDA (TV)

## Beni ambientali ed architettonici

Scheda

# B

Codice Edificio:

C022

Zona Censuaria:

e

Sez. Rilevamento:

Codice Via:

066

Numero Civico:

5

N. Fabbricato:

5

Indirizzo: VIA S. MARTINO



# COMUNE DI CORNUDA (TV)

## Beni ambientali ed architettonici

Scheda

**B**

Codice Edificio: C024	Zona Censuaria: e	Sez. Rilevamento:	Codice Via: 050	Numero Civico: D2	N. Fabbricato: D2
--------------------------	----------------------	-------------------	--------------------	----------------------	----------------------

Indirizzo: VIA MONTE ORTIGARA

Schedato ai Sensi: L.R. 24/85 art.10

Decreto Numero:

del:

Superficie Tutelata:

AreePertinenzaSistematate:

Contesto di Inserimento: EDIFICIO ISOLATO

Impianto Originario Databile: 1854

DestinazioneD'usoOriginaria:

DestinazioneD'usoAttuale:

RESIDENZA AGRICOLA

Particolari Architettonici Di Rilievo: DISCRETO

Particolari Pittorici Di Rilievo:

Strutture Elevazione: IN COTTO E IN SASSO

Stato Conservazione: buono

Strutture Orizzontali: LEGNO

Stato Conservazione:

Strutture Copertura: LATERIZIO

Stato Conservazione:

Elementi Incongrui:

Grado di Protezione: C24

Data: 06/04/2006

Fotografia: 050D2

Rilevatore:

Rullino:



# COMUNE DI CORNUDA (TV)

## Beni ambientali ed architettonici

Scheda

# B

Codice Edificio:

C024

Zona Censuaria:

e

Sez. Rilevamento:

Codice Via:

050

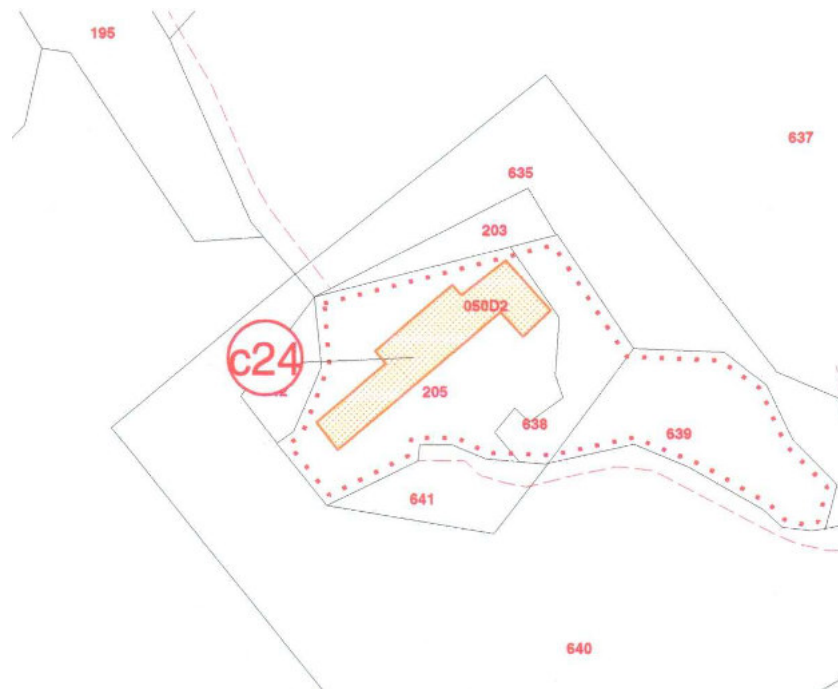
Numero Civico:

D2

N. Fabbricato:

D2

Indirizzo: VIA MONTE ORTIGARA



Estratto ortofoto



Scheda EGP n.

C 025-1



<b>Codice edificio</b>	<b>Zona censuaria</b>	<b>Sez. rilevamento</b>	<b>Codice via</b>	<b>N. civico</b>	<b>N. fabbricato</b>
C025-1	-	-	070	P11	P11
<b>Indirizzo</b> Via S. Vettore					

**Schedato ai sensi** altro **Decreto N.** **del**

**Superficie tutelata** **Aree pertinenza sistemate**

**Contesto di inserimento** Edificio in linea

**Data impianto originario** 1800 ca.

**Destinazione d'uso origin.** **Destinazione d'uso attuale** Residenza

**Particolari architettonici di rilievo** Discreto

**Particolari pittorici di rilievo**

**Strutture elevazione** In cotto ed in sasso **Stato di conservazione** Discreto

**Strutture orizzontali** Legno **Stato di conservazione**

**Strutture copertura** Legno **Stato di conservazione**

**Elementi incongrui**

**Grado di protezione P.R.G.** C **Grado di protezione P.I.** C

**Prescrizioni**

Documentazione fotografica





Estratto ortofoto



Scheda EGP n.

C 025-2



<b>Codice edificio</b>	<b>Zona censuaria</b>	<b>Sez. rilevamento</b>	<b>Codice via</b>	<b>N. civico</b>	<b>N. fabbricato</b>
C025-2	-	-	070	18-14	18-14
<b>Indirizzo</b> Via S. Vettore					

**Schedato ai sensi** altro **Decreto N.** **del**

**Superficie tutelata** **Aree pertinenza sistemate**

**Contesto di inserimento** Edificio in linea

**Data impianto originario** 1800 ca.

**Destinazione d'uso origin.** **Destinazione d'uso attuale** Residenza

**Particolari architettonici di rilievo** Discreto

**Particolari pittorici di rilievo**

**Strutture elevazione** In cotto ed in sasso **Stato di conservazione** Discreto

**Strutture orizzontali** Legno **Stato di conservazione**

**Strutture copertura** Legno **Stato di conservazione**

**Elementi incongrui**

**Grado di protezione P.R.G.** C **Grado di protezione P.I.** C

**Prescrizioni**

Documentazione fotografica



Urb. Raffaele Gerometta  
Urb. Fabio Vanin  
Dott. For. Giovanni Trentanovi

Estratto ortofoto



Scheda EGP n.

C 025-3



<b>Codice edificio</b>	<b>Zona censuaria</b>	<b>Sez. rilevamento</b>	<b>Codice via</b>	<b>N. civico</b>	<b>N. fabbricato</b>
C025-3	-	-	070	20	20
<b>Indirizzo</b> Via S. Vettore					

**Schedato ai sensi** altro **Decreto N.** **del**

**Superficie tutelata** **Aree pertinenza sistemate**

**Contesto di inserimento** Edificio in linea

**Data impianto originario** 1800 ca.

**Destinazione d'uso origin.** **Destinazione d'uso attuale** Residenza

**Particolari architettonici di rilievo** Discreto

**Particolari pittorici di rilievo**

**Strutture elevazione** In cotto ed in sasso **Stato di conservazione** Buono

**Strutture orizzontali** Latero cemento, legno **Stato di conservazione**

**Strutture copertura** Laterizio **Stato di conservazione**

**Elementi incongrui**

**Grado di protezione P.R.G.** C **Grado di protezione P.I.** C

**Prescrizioni**

Documentazione fotografica



Urb. Raffaele Gerometta  
Urb. Fabio Vanin  
Dott. For. Giovanni Trentanovi

# COMUNE DI CORNUDA (TV)

## Beni ambientali ed architettonici

Scheda

**B**

Codice Edificio: C026	Zona Censuaria: e	Sez. Rilevamento:	Codice Via: 070	Numero Civico: 28-32-34	N. Fabbricato: 28-32-34
--------------------------	----------------------	-------------------	--------------------	----------------------------	----------------------------

Indirizzo: VIA S. VETTORE

Schedato ai Sensi: altro      Decreto Numero:      del:

Superficie Tutelata:      AreePertinenzaSistematate:

Contesto di Inserimento: EDIFICIO IN LINEA

Impianto Originario Databile: 1854

DestinazioneD'usoOriginaria:      DestinazioneD'usoAttuale: RESIDENZA

Particolari Architettonici Di Rilievo: DISCRETO

Particolari Pittorici Di Rilievo:

Strutture Elevazione: IN COTTO E IN SASSO      Stato Conservazione: BUONO

Strutture Orizzontali: FERRO E LATERO CEM.      Stato Conservazione:

Strutture Copertura: LEGNO      Stato Conservazione:

Elementi Incongrui:

Grado di Protezione: C26

Data: 06/04/2006

Fotografia: 070028

Rilevatore:

Rullino:





# COMUNE DI CORNUDA (TV)

## Beni ambientali ed architettonici

Scheda

# B

Codice Edificio:

C026

Zona Censuaria:

e

Sez. Rilevamento:

Codice Via:

070

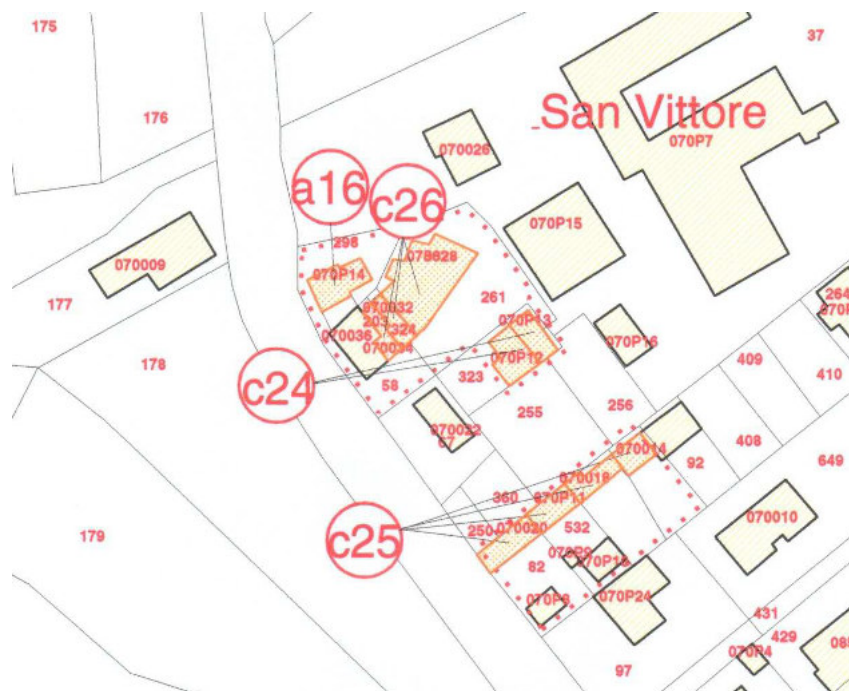
Numero Civico:

28-32-34

N. Fabricato:

28-32-34

Indirizzo: VIA S. VETTORE





# COMUNE DI CORNUDA (TV)

## Beni ambientali ed architettonici

Scheda

**B**

Codice Edificio: C028	Zona Censuaria: f	Sez. Rilevamento:	Codice Via: 060	Numero Civico: 13	N. Fabbricato: 13
--------------------------	----------------------	-------------------	--------------------	----------------------	----------------------

Indirizzo: VIA RIZZELLE

Schedato ai Sensi: L.R. 24/85 art.10

Decreto Numero:

del:

Superficie Tutelata:

AreePertinenzaSistematate:

PRATO E MACCHIA NOTEVOLI

Contesto di Inserimento: EDIFICIO ISOLATO

Impianto Originario Databile: 1854

DestinazioneD'usoOriginaria:

DestinazioneD'usoAttuale:

residenza

Particolari Architettonici Di Rilievo: DISCRETO

Particolari Pittorici Di Rilievo:

Strutture Elevazione: IN COTTO E IN SASSO

Stato Conservazione: buono

Strutture Orizzontali: LATERO CEMENTO E LEG

Stato Conservazione:

Strutture Copertura: lignea

Stato Conservazione:

Elementi Incongrui:

Grado di Protezione: C28

Data: 06/04/2006

Fotografia: 060013

Rilevatore:

Rullino:



# COMUNE DI CORNUDA (TV)

## Beni ambientali ed architettonici

Scheda

# B

Codice Edificio:

C028

Zona Censuaria:

f

Sez. Rilevamento:

Codice Via:

060

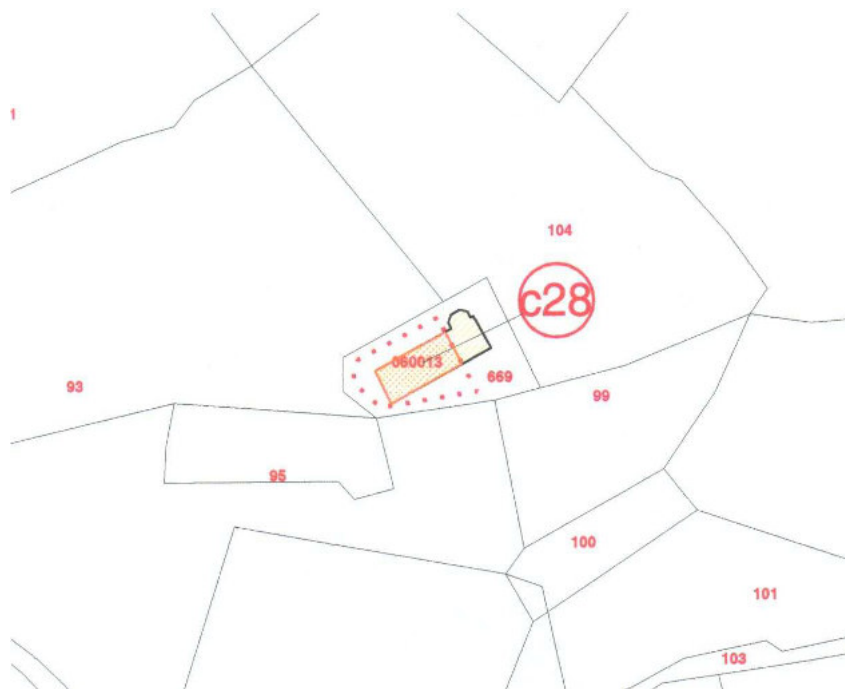
Numero Civico:

13

N. Fabricato:

13

Indirizzo: VIA RIZZELLE



# COMUNE DI CORNUDA (TV)

## Beni ambientali ed architettonici

Scheda

**B**

Codice Edificio: C029	Zona Censuaria: f	Sez. Rilevamento:	Codice Via: 070	Numero Civico: 96	N. Fabbricato: 96
--------------------------	----------------------	-------------------	--------------------	----------------------	----------------------

Indirizzo: VIA S. VETTORE

Schedato ai Sensi: L.R. 24/85 art.10

Decreto Numero:

del:

Superficie Tutelata:

AreePertinenzaSistematate:

Contesto di Inserimento: EDIFICIO ISOLATO

Impianto Originario Databile: PRIMI ANNI DEL 1800

DestinazioneD'usoOriginaria:

DestinazioneD'usoAttuale: residenza

Particolari Architettonici Di Rilievo: MODESTO

Particolari Pittorici Di Rilievo:

Strutture Elevazione: IN COTTO E IN SASSO

Stato Conservazione: scadente

Strutture Orizzontali: LEGNO

Stato Conservazione:

Strutture Copertura: lignea

Stato Conservazione:

Elementi Incongrui:

Grado di Protezione: C29

Data: 06/04/2006

Fotografia: 070096

Rilevatore:

Rullino:



# COMUNE DI CORNUDA (TV)

## Beni ambientali ed architettonici

Scheda

# B

Codice Edificio:

C029

Zona Censuaria:

f

Sez. Rilevamento:

Codice Via:

070

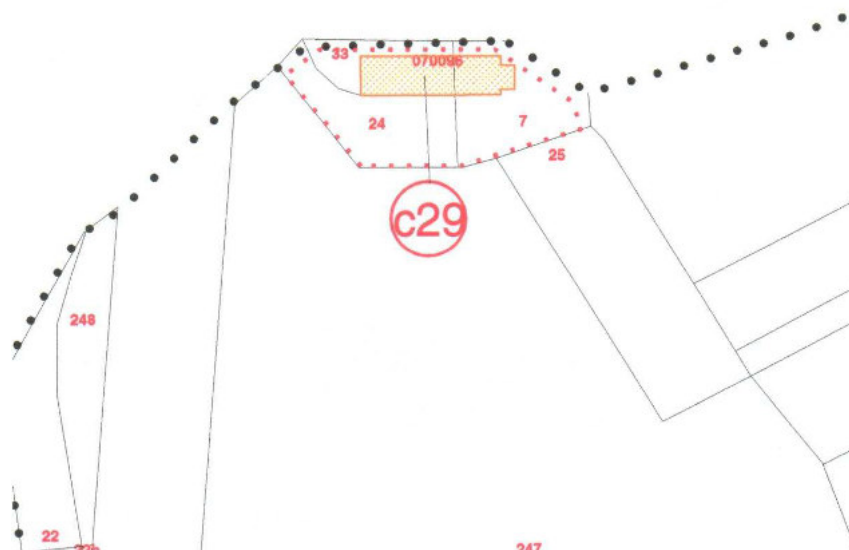
Numero Civico:

96

N. Fabricato:

96

Indirizzo: VIA S. VETTORE



Estratto ortofoto



Scheda EGP n.

C 032



<b>Codice edificio</b>	<b>Zona censuaria</b>	<b>Sez. rilevamento</b>	<b>Codice via</b>	<b>N. civico</b>	<b>N. fabbricato</b>
C032	-	-	063	6-P2-P3	6-P2-P3
<b>Indirizzo</b> Via Rù Bianco					

**Schedato ai sensi** altro **Decreto N.** **del**

**Superficie tutelata** **Aree pertinenza sistemate**

**Contesto di inserimento** Edificio isolato

**Data impianto originario** 1854

**Destinazione d'uso origin.** **Destinazione d'uso attuale** Abitazione rurale

**Particolari architettonici di rilievo** Discreto

**Particolari pittorici di rilievo**

**Strutture elevazione** In cotto ed in sasso **Stato di conservazione** Mediocre

**Strutture orizzontali** Legno **Stato di conservazione**

**Strutture copertura** Legno **Stato di conservazione**

**Elementi incongrui**

**Grado di protezione P.R.G.** C **Grado di protezione P.I.** C

**Prescrizioni**

Documentazione fotografica



Urb. Raffaele Gerometta  
Urb. Fabio Vanin  
Dott. For. Giovanni Trentanovi



Estratto ortofoto



Scheda EGP n.

C 033



<b>Codice edificio</b>	<b>Zona censuaria</b>	<b>Sez. rilevamento</b>	<b>Codice via</b>	<b>N. civico</b>	<b>N. fabbricato</b>
C033	-	-	069	43	43
<b>Indirizzo</b> Via S. Valentino					

**Schedato ai sensi** L.R. 24/85 art. 10 **Decreto N.**  **del**

**Superficie tutelata**  **Aree pertinenza sistemate**

**Contesto di inserimento** Edificio isolato

**Data impianto originario** 1854

**Destinazione d'uso origin.**  **Destinazione d'uso attuale** Residenza ed annesso

**Particolari architettonici di rilievo** Discreto

**Particolari pittorici di rilievo**

**Strutture elevazione** In cotto ed in sasso **Stato di conservazione** Buono

**Strutture orizzontali** Legno **Stato di conservazione**


**Strutture copertura** Legno **Stato di conservazione**

**Elementi incongrui**

**Grado di protezione P.R.G.** C **Grado di protezione P.I.** C

**Prescrizioni**  
Si prescrive la demolizione del corpo B. La volumetria è iscritta nel registro dei crediti edilizi.

Documentazione fotografica



Urb. Raffaele Gerometta  
Urb. Fabio Vanin  
Dott. For. Giovanni Trentanovi

# COMUNE DI CORNUDA (TV)

## Beni ambientali ed architettonici

Scheda

**B**

Codice Edificio: C034	Zona Censuaria: f	Sez. Rilevamento:	Codice Via: 025	Numero Civico: 25	N. Fabbricato: 25
--------------------------	----------------------	-------------------	--------------------	----------------------	----------------------

Indirizzo: VIA BOSCO DEL FAGARE'

Schedato ai Sensi: L.R. 24/85 art.10      Decreto Numero:      del:

Superficie Tutelata:      AreePertinenzaSistematate:

Contesto di Inserimento: EDIFICIO ISOLATO

Impianto Originario Databile: PRIMI ANNI DEL 1800

DestinazioneD'usoOriginaria:      DestinazioneD'usoAttuale: residenza

Particolari Architettonici Di Rilievo: DISCRETO

Particolari Pittorici Di Rilievo:

Strutture Elevazione: IN COTTO E IN SASSO      Stato Conservazione: MEDIOCRE

Strutture Orizzontali: LEGNO      Stato Conservazione:

Strutture Copertura: LATERIZIO      Stato Conservazione:

Elementi Incongrui:

Grado di Protezione: C34

Data: 06/04/2006

Fotografia: 025025

Rilevatore:

Rullino:





# COMUNE DI CORNUDA (TV)

## Beni ambientali ed architettonici

Scheda

# B

Codice Edificio:

C034

Zona Censuaria:

f

Sez. Rilevamento:

Codice Via:

025

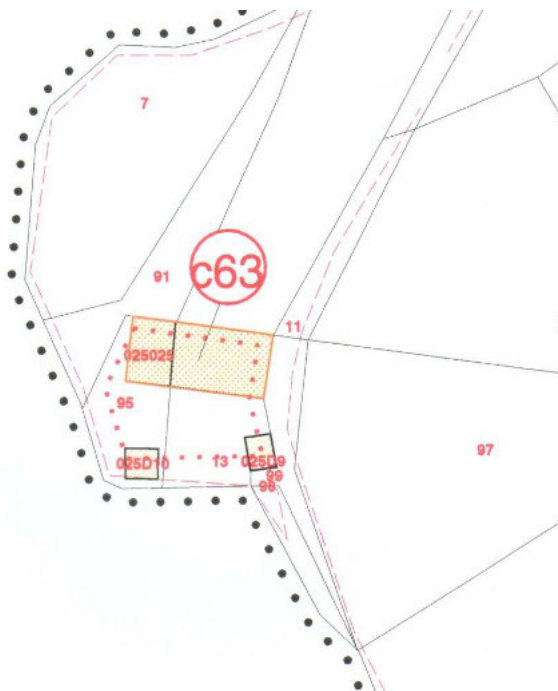
Numero Civico:

25


N. Fabricato:

25

Indirizzo: VIA BOSCO DEL FAGARE'



Estratto ortofoto



Scheda EGP n.

C 061



<b>Codice edificio</b>	<b>Zona censuaria</b>	<b>Sez. rilevamento</b>	<b>Codice via</b>	<b>N. civico</b>	<b>N. fabbricato</b>
C061	-	-	007	60	-
<b>Indirizzo</b> Via Delle Battaglie					

**Schedato ai sensi** altro **Decreto N.** **del**

**Superficie tutelata** **Aree pertinenza sistemate**

**Contesto di inserimento** Edificio isolato

**Data impianto originario** Anni '20

**Destinazione d'uso origin.** **Destinazione d'uso attuale** Residenza rurale

**Particolari architettonici di rilievo** Modesto

**Particolari pittorici di rilievo**

**Strutture elevazione** In sasso **Stato di conservazione** Medio

**Strutture orizzontali** Legno **Stato di conservazione**

**Strutture copertura** Legno **Stato di conservazione**

**Elementi incongrui**

**Grado di protezione P.R.G.** C **Grado di protezione P.I.** C

**Prescrizioni**

Documentazione fotografica



Urb. Raffaele Gerometta  
Urb. Fabio Vanin  
Dott. For. Giovanni Trentanovi

# COMUNE DI CORNUDA (TV)

## Beni ambientali ed architettonici

Scheda

**B**

Codice Edificio: C062	Zona Censuaria: h	Sez. Rilevamento:	Codice Via: 069	Numero Civico: 62	N. Fabbricato: 62
--------------------------	----------------------	-------------------	--------------------	----------------------	----------------------

Indirizzo: VIA S. VALENTINO

Schedato ai Sensi: altro      Decreto Numero:      del:

Superficie Tutelata:      AreePertinenzaSistematate:

Contesto di Inserimento: EDIFICIO ISOLATO

Impianto Originario Databile: 1854

DestinazioneD'usoOriginaria:      DestinazioneD'usoAttuale: DEPOSITO

Particolari Architettonici Di Rilievo: DISCRETO

Particolari Pittorici Di Rilievo:

Strutture Elevazione: IN COTTO E IN SASSO      Stato Conservazione: medio

Strutture Orizzontali: LEGNO      Stato Conservazione:

Strutture Copertura: lignea      Stato Conservazione:

Elementi Incongrui:

Grado di Protezione: C62

Data:

Fotografia: 007062

Rilevatore:

Rullino:



# COMUNE DI CORNUDA (TV)

## Beni ambientali ed architettonici

Scheda

# B

Codice Edificio:

C062

Zona Censuaria:

h

Sez. Rilevamento:

Codice Via:

069

Numero Civico:

62

N. Fabricato:

62

Indirizzo: VIA S. VALENTINO



# COMUNE DI CORNUDA (TV)

## Beni ambientali ed architettonici

Scheda

**B**

Codice Edificio: C063	Zona Censuaria: h	Sez. Rilevamento:	Codice Via: 045	Numero Civico: 75	N. Fabbricato: 75
--------------------------	----------------------	-------------------	--------------------	----------------------	----------------------

Indirizzo: VIA GIACOMO MATTEOTTI

Schedato ai Sensi: altro      Decreto Numero:      del:

Superficie Tutelata:      AreePertinenzaSistematate:

Contesto di Inserimento: EDIFICIO IN CORTINA

Impianto Originario Databile: 1900

DestinazioneD'usoOriginaria:      DestinazioneD'usoAttuale: RESIDENZA

Particolari Architettonici Di Rilievo: MODESTO

Particolari Pittorici Di Rilievo:

Strutture Elevazione: IN COTTO E IN SASSO      Stato Conservazione: MEDIOCRE

Strutture Orizzontali: LEGNO      Stato Conservazione:

Strutture Copertura: LEGNO      Stato Conservazione:

Elementi Incongrui:

Grado di Protezione: C63

Data:

Fotografia: 045075

Rilevatore:

Rullino:





# COMUNE DI CORNUDA (TV)

## Beni ambientali ed architettonici

Scheda

# B

Codice Edificio:

C063

Zona Censuaria:

h

Sez. Rilevamento:

Codice Via:

045

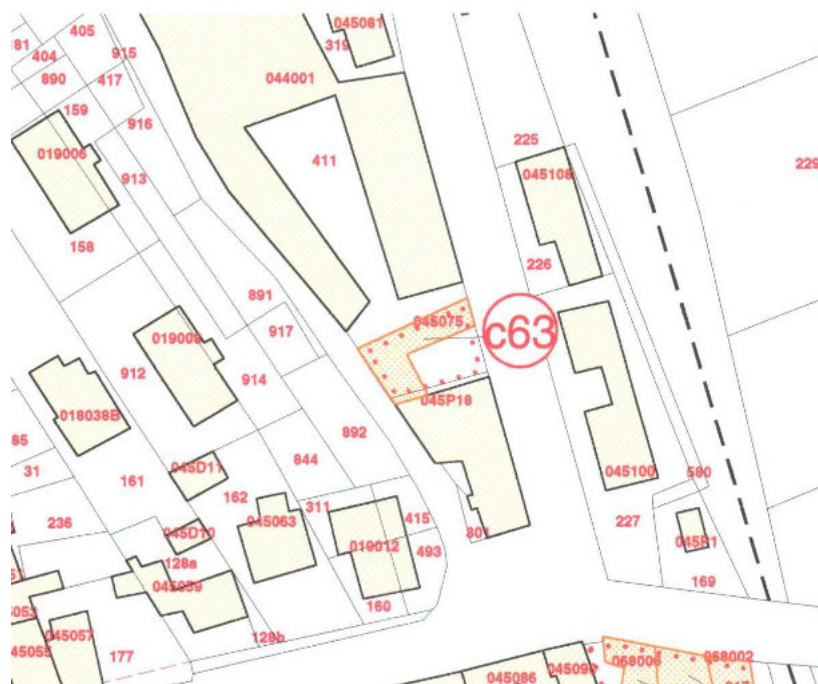
Numero Civico:

75

N. Fabricato:

75

Indirizzo: VIA GIACOMO MATTEOTTI



Estratto ortofoto



Scheda EGP n.

C 064



<b>Codice edificio</b>	<b>Zona censuaria</b>	<b>Sez. rilevamento</b>	<b>Codice via</b>	<b>N. civico</b>	<b>N. fabbricato</b>
C064	-	-	036	60	-
<b>Indirizzo</b> Via La Valle					

**Schedato ai sensi** L. R. 24/85 art. 10 **Decreto N.**  **del**

**Superficie tutelata**  **Aree pertinenza sistemate**

**Contesto di inserimento** Edificio isolato

**Data impianto originario** 1854

**Destinazione d'uso origin.**  **Destinazione d'uso attuale** Annesso agricolo

**Particolari architettonici di rilievo** Discreto

**Particolari pittorici di rilievo**

**Strutture elevazione** Cotto e sasso **Stato di conservazione** Mediocre

**Strutture orizzontali** Legno **Stato di conservazione**

**Strutture copertura** Laterizio **Stato di conservazione**

**Elementi incongrui**

**Grado di protezione P.R.G.** C **Grado di protezione P.I.** C

**Prescrizioni**

Documentazione fotografica



Urb. Raffaele Gerometta  
Urb. Fabio Vanin  
Dott. For. Giovanni Trentanovi



Estratto ortofoto



Scheda EGP n.

C 065



<b>Codice edificio</b>	<b>Zona censuaria</b>	<b>Sez. rilevamento</b>	<b>Codice via</b>	<b>N. civico</b>	<b>N. fabbricato</b>
C065	-	-	039	17-15-13	-
<b>Indirizzo</b> Via Madonnetta					

**Schedato ai sensi** altro **Decreto N.** **del**

**Superficie tutelata** **Aree pertinenza sistemate**

**Contesto di inserimento** Edificio in cortina

**Data impianto originario** 1854

**Destinazione d'uso origin.** **Destinazione d'uso attuale** Residenza

**Particolari architettonici di rilievo** Modesto

**Particolari pittorici di rilievo**

**Strutture elevazione** Cotto e sasso **Stato di conservazione** Mediocre

**Strutture orizzontali** Legno **Stato di conservazione**

**Strutture copertura** Legno **Stato di conservazione**

**Elementi incongrui**

**Grado di protezione P.R.G.** C **Grado di protezione P.I.** C


**Prescrizioni**

Documentazione fotografica



Urb. Raffaele Gerometta  
Urb. Fabio Vanin  
Dott. For. Giovanni Trentanovi

Estratto ortofoto



Scheda EGP n.

C 066



<b>Codice edificio</b>	<b>Zona censuaria</b>	<b>Sez. rilevamento</b>	<b>Codice via</b>	<b>N. civico</b>	<b>N. fabbricato</b>
C066	-	-	039	19-21	19-21
<b>Indirizzo</b> Via Madonnetta					

**Schedato ai sensi** altro **Decreto N.** **del**

**Superficie tutelata** **Aree pertinenza sistemate**

**Contesto di inserimento** Edificio in cortina

**Data impianto originario** 1854

**Destinazione d'uso origin.** **Destinazione d'uso attuale** Residenza

**Particolari architettonici di rilievo** Modesto

**Particolari pittorici di rilievo**

**Strutture elevazione** Cotto e sasso **Stato di conservazione** Mediocre

**Strutture orizzontali** Legno **Stato di conservazione**

**Strutture copertura** Legno **Stato di conservazione**

**Elementi incongrui**

**Grado di protezione P.R.G.** C **Grado di protezione P.I.** C

**Prescrizioni**

Documentazione fotografica



Urb. Raffaele Gerometta  
Urb. Fabio Vanin  
Dott. For. Giovanni Trentanovi

# COMUNE DI CORNUDA (TV)

## Beni ambientali ed architettonici

Scheda

**B**

Codice Edificio: C069	Zona Censuaria: i	Sez. Rilevamento:	Codice Via: 059	Numero Civico: P8-P9	N. Fabbricato: P8-P9
--------------------------	----------------------	-------------------	--------------------	-------------------------	-------------------------

Indirizzo: VICOLO PIAVE

Schedato ai Sensi: altro      Decreto Numero:      del:

Superficie Tutelata:      AreePertinenzaSistematate:

Contesto di Inserimento: EDIFICIO ISOLATO

Impianto Originario Databile: PRIMI ANNI DEL 1800

DestinazioneD'usoOriginaria:      DestinazioneD'usoAttuale: residenza

Particolari Architettonici Di Rilievo: DISCRETO

Particolari Pittorici Di Rilievo:

Strutture Elevazione: IN COTTO E IN SASSO      Stato Conservazione: MEDIOCRE

Strutture Orizzontali: LEGNO      Stato Conservazione:

Strutture Copertura: lignea      Stato Conservazione:

Elementi Incongrui:

Grado di Protezione: C69

Data: 06/04/2006

Fotografia: 059P8

Rilevatore:

Rullino:



# COMUNE DI CORNUDA (TV)

## Beni ambientali ed architettonici

Scheda

# B

Codice Edificio:

C069

Zona Censuaria:

i

Sez. Rilevamento:

Codice Via:

059

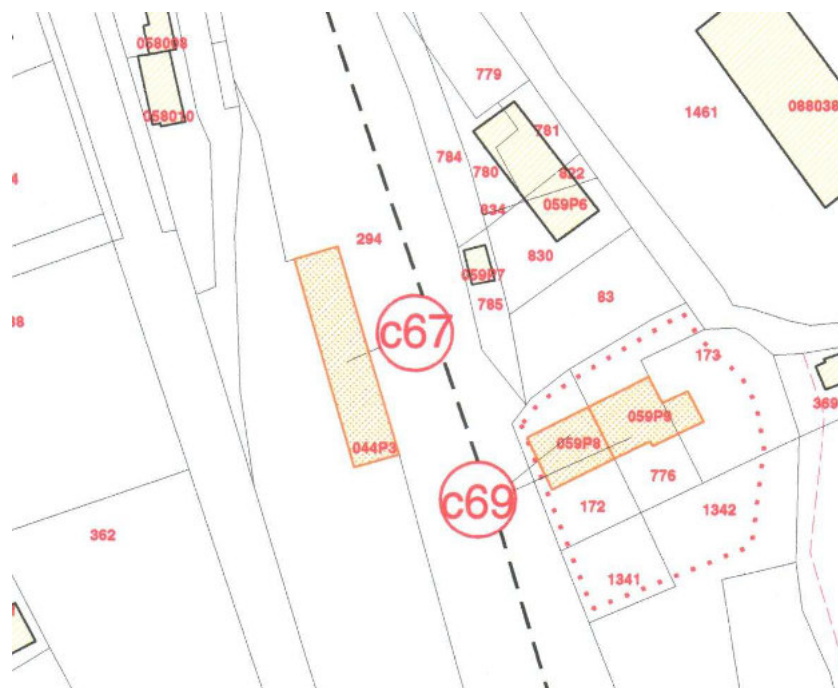
Numero Civico:

P8-P9

N. Fabbricato:

P8-P9

Indirizzo: VICOLO PIAVE





# COMUNE DI CORNUDA (TV)

## Beni ambientali ed architettonici

Scheda

**B**

Codice Edificio: C071	Zona Censuaria: i	Sez. Rilevamento:	Codice Via: 064	Numero Civico: 13	N. Fabbricato: 13
--------------------------	----------------------	-------------------	--------------------	----------------------	----------------------

Indirizzo: VIA S. ANNA

Schedato ai Sensi: L.R. 24/85 art.10

Decreto Numero:

del:

Superficie Tutelata:

AreePertinenzaSistematate:

Contesto di Inserimento: EDIFICIO ISOLATO

Impianto Originario Databile: PRIMI ANNI DEL ' 900

DestinazioneD'usoOriginaria:

DestinazioneD'usoAttuale:

RESIDENZA

Particolari Architettonici Di Rilievo: NOTEVOLE

Particolari Pittorici Di Rilievo:

Strutture Elevazione: IN COTTO E ALTRO

Stato Conservazione: MEDIOCRE

Strutture Orizzontali: LATERO CEMENTO

Stato Conservazione:

Strutture Copertura: lignea

Stato Conservazione:

Elementi Incongrui:

Grado di Protezione: C71

Data: 06/04/2006

Fotografia: 064013

Rilevatore:

Rullino:



# COMUNE DI CORNUDA (TV)

## Beni ambientali ed architettonici

Scheda

# B

Codice Edificio:

C071

Zona Censuaria:

i

Sez. Rilevamento:

Codice Via:

064

Numero Civico:

13

N. Fabricato:

13

Indirizzo: VIA S. ANNA



# COMUNE DI CORNUDA (TV)

## Beni ambientali ed architettonici

Scheda

**B**

Codice Edificio: C072	Zona Censuaria: i	Sez. Rilevamento:	Codice Via: 064	Numero Civico: 86	N. Fabbricato: 86
--------------------------	----------------------	-------------------	--------------------	----------------------	----------------------

Indirizzo: VIA S. ANNA

Schedato ai Sensi: altro      Decreto Numero:      del:

Superficie Tutelata:      AreePertinenzaSistematate:

Contesto di Inserimento: EDIFICIO IN LINEA

Impianto Originario Databile: PRIMI ANNI ' 900

DestinazioneD'usoOriginaria:      DestinazioneD'usoAttuale: DEPOSITO

Particolari Architettonici Di Rilievo: NOTEVOLE

Particolari Pittorici Di Rilievo:

Strutture Elevazione: IN COTTO      Stato Conservazione: BUONO

Strutture Orizzontali: LEGNO      Stato Conservazione:

Strutture Copertura: LATERIZIO      Stato Conservazione:

Elementi Incongrui:

Grado di Protezione: C72

Data: 06/04/2006

Fotografia: 064086

Rilevatore:

Rullino:





# COMUNE DI CORNUDA (TV)

## Beni ambientali ed architettonici

Scheda

# B

Codice Edificio:

C072

Zona Censuaria:

i

Sez. Rilevamento:

Codice Via:

064

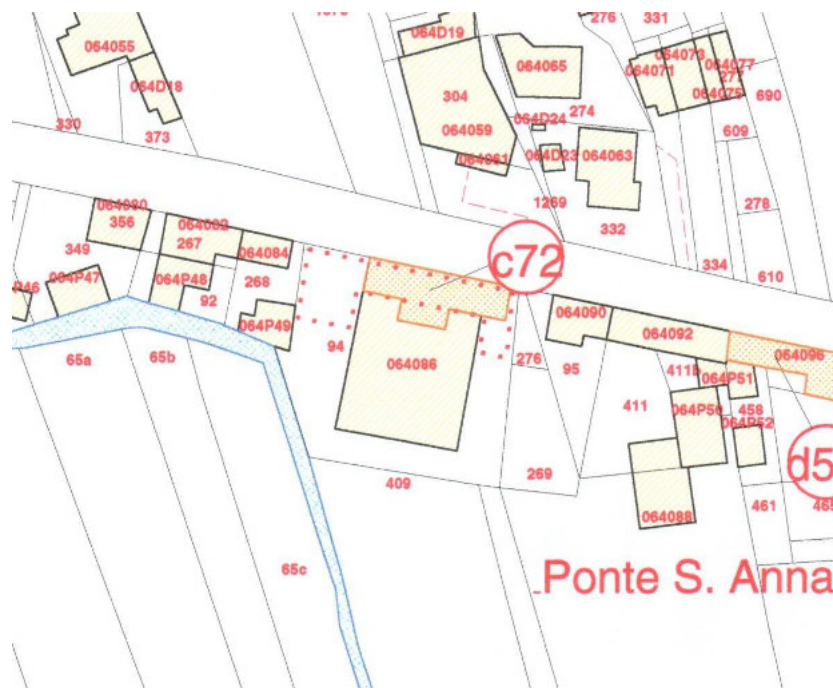
Numero Civico:

86

N. Fabricato:

86

Indirizzo: VIA S. ANNA



# COMUNE DI CORNUDA (TV)

## Beni ambientali ed architettonici

Scheda

**B**

Codice Edificio: C074	Zona Censuaria: i	Sez. Rilevamento:	Codice Via: 067	Numero Civico: 23	N. Fabbricato: 23
--------------------------	----------------------	-------------------	--------------------	----------------------	----------------------

Indirizzo: VIA S. ROCCO

Schedato ai Sensi: L.R. 24/85 art.10

Decreto Numero:

del:

Superficie Tutelata:

AreePertinenzaSistematate:

Contesto di Inserimento: EDIFICIO ISOLATO

Impianto Originario Databile: 1500

DestinazioneD'usoOriginaria:

DestinazioneD'usoAttuale:

RESIDENZA

Particolari Architettonici Di Rilievo: DISCRETO

Particolari Pittorici Di Rilievo:

Strutture Elevazione: IN COTTO E IN SASSO

Stato Conservazione: MEDIOCRE

Strutture Orizzontali: LEGNO

Stato Conservazione:

Strutture Copertura: LATERIZIO

Stato Conservazione:

Elementi Incongrui:

Grado di Protezione: C74

Data: 06/04/2006

Fotografia: 067023

Rilevatore:

Rullino:



# COMUNE DI CORNUDA (TV)

## Beni ambientali ed architettonici

Scheda

# B

Codice Edificio:

C074

Zona Censuaria:

i

Sez. Rilevamento:

Codice Via:

067

Numero Civico:

23

N. Fabricato:

23

Indirizzo: VIA S. ROCCO



# COMUNE DI CORNUDA (TV)

## Beni ambientali ed architettonici

Scheda

**B**

Codice Edificio: C078	Zona Censuaria: I	Sez. Rilevamento:	Codice Via: 045	Numero Civico: 33	N. Fabbricato: 33
--------------------------	----------------------	-------------------	--------------------	----------------------	----------------------

Indirizzo: VIA MATTEOTTI

Schedato ai Sensi: altro      Decreto Numero:      del:

Superficie Tutelata:      AreePertinenzaSistematate: giardino

Contesto di Inserimento: in ambito edificato urbano

Impianto Originario Databile: PRIMI ANNI '900

DestinazioneD'usoOriginaria: residenza      DestinazioneD'usoAttuale: residenza

Particolari Architettonici Di Rilievo:

Particolari Pittorici Di Rilievo:

Strutture Elevazione: IN COTTO E ALTRO      Stato Conservazione: DISCRETO

Strutture Orizzontali: LATERO CEMENTO      Stato Conservazione:

Strutture Copertura: LATERIZIO      Stato Conservazione: DISCRETO

Elementi Incongrui:

Grado di Protezione: C78

Data: 06/04/2006

Fotografia: 045033

Rilevatore:

Rullino:



# COMUNE DI CORNUDA (TV)

## Beni ambientali ed architettonici

Scheda

# B

Codice Edificio: C078	Zona Censuaria: I	Sez. Rilevamento:	Codice Via: 045	Numero Civico: 33	N. Fabricato: 33
--------------------------	----------------------	-------------------	--------------------	----------------------	---------------------

Indirizzo: VIA MATTEOTTI





# COMUNE DI CORNUDA (TV)

## Beni ambientali ed architettonici

Scheda

**B**

Codice Edificio: C079	Zona Censuaria: I	Sez. Rilevamento:	Codice Via: 064	Numero Civico: 9	N. Fabbricato: 9
--------------------------	----------------------	-------------------	--------------------	---------------------	---------------------

Indirizzo: VIA S. ANNA

Schedato ai Sensi: altro      Decreto Numero:      del:

Superficie Tutelata:      AreePertinenzaSistematate:

Contesto di Inserimento: EDIFICIO ISOLATO

Impianto Originario Databile: 1968

DestinazioneD'usoOriginaria:      DestinazioneD'usoAttuale: RESIDENZA

Particolari Architettonici Di Rilievo: DISCRETO

Particolari Pittorici Di Rilievo:

Strutture Elevazione: ALTRO      Stato Conservazione: MEDIOCRE

Strutture Orizzontali: LATERO CEMENTO      Stato Conservazione:

Strutture Copertura: lignea      Stato Conservazione:

Elementi Incongrui:

Grado di Protezione: C79

Data: 06/04/2006

Fotografia: 064009

Rilevatore:

Rullino:





# COMUNE DI CORNUDA (TV)

## Beni ambientali ed architettonici

Scheda

# B

Codice Edificio:

C079

Zona Censuaria:

I

Sez. Rilevamento:

Codice Via:

064

Numero Civico:

9

N. Fabbricato:

9

Indirizzo: VIA S. ANNA



# COMUNE DI CORNUDA (TV)

## Beni ambientali ed architettonici

Scheda

**B**

Codice Edificio: D001	Zona Censuaria: I	Sez. Rilevamento:	Codice Via: 007	Numero Civico: 4	N. Fabbricato: 4
--------------------------	----------------------	-------------------	--------------------	---------------------	---------------------

Indirizzo: VIA DELLE BATTAGLIE

Schedato ai Sensi: altro      Decreto Numero:      del:

Superficie Tutelata:      AreePertinenzaSistematate:

Contesto di Inserimento: EDIFICIO ISOLATO

Impianto Originario Databile: PRIMI ANNI ' 900

DestinazioneD'usoOriginaria:      DestinazioneD'usoAttuale: RESIDENZA

Particolari Architettonici Di Rilievo: DISCRETO

Particolari Pittorici Di Rilievo:

Strutture Elevazione: IN COTTO      Stato Conservazione: BUONO

Strutture Orizzontali: LEGNO      Stato Conservazione:

Strutture Copertura: lignea      Stato Conservazione:

Elementi Incongrui:

Grado di Protezione: D1

Data: 06/04/2006

Fotografia: 007004

Rilevatore:

Rullino:



# COMUNE DI CORNUDA (TV)

## Beni ambientali ed architettonici

Scheda

# B

Codice Edificio:

D001

Zona Censuaria:

I

Sez. Rilevamento:

Codice Via:

007

Numero Civico:

4

N. Fabricato:

4

Indirizzo: VIA DELLE BATTAGLIE



# COMUNE DI CORNUDA (TV)

## Beni ambientali ed architettonici

Scheda

**B**

Codice Edificio: D004	Zona Censuaria: I	Sez. Rilevamento:	Codice Via: 045	Numero Civico: 66	N. Fabbricato: 66
--------------------------	----------------------	-------------------	--------------------	----------------------	----------------------

Indirizzo: VIA GIACOMO MATTEOTTI

Schedato ai Sensi: altro      Decreto Numero:      del:

Superficie Tutelata:      AreePertinenzaSistematate:

Contesto di Inserimento: EDIFICIO ISOLATO

Impianto Originario Databile: ANTERIORE AL 1854

DestinazioneD'usoOriginaria:      DestinazioneD'usoAttuale: RESIDENZA

Particolari Architettonici Di Rilievo: DISCRETO

Particolari Pittorici Di Rilievo:

Strutture Elevazione: IN COTTO E IN SASSO      Stato Conservazione: MEDIOCRE

Strutture Orizzontali: LEGNO      Stato Conservazione:

Strutture Copertura: lignea      Stato Conservazione:

Elementi Incongrui:

Grado di Protezione: D4

Data: 06/04/2006

Fotografia: 045066

Rilevatore:

Rullino:



# COMUNE DI CORNUDA (TV)

## Beni ambientali ed architettonici

Scheda

# B

Codice Edificio:

D004

Zona Censuaria:

I

Sez. Rilevamento:

Codice Via:

045

Numero Civico:

66

N. Fabricato:

66

Indirizzo: VIA GIACOMO MATTEOTTI



# COMUNE DI CORNUDA (TV)

## Beni ambientali ed architettonici

Scheda

**B**

Codice Edificio: D005	Zona Censuaria: I	Sez. Rilevamento:	Codice Via: 044	Numero Civico: 2	N. Fabbricato: 2
--------------------------	----------------------	-------------------	--------------------	---------------------	---------------------

Indirizzo: PIAZZA MARTIRI DELLA LIBERTA'

Schedato ai Sensi: L.S. 1089/'39      Decreto Numero:      del:

Superficie Tutelata:      AreePertinenzaSistematate:

Contesto di Inserimento: STAZIONE FERROVIE DELLO STATO

Impianto Originario Databile: 1850-1900

DestinazioneD'usoOriginaria:      DestinazioneD'usoAttuale: STAZIONE FERROVIE

Particolari Architettonici Di Rilievo: DISCRETO

Particolari Pittorici Di Rilievo:

Strutture Elevazione: IN COTTO      Stato Conservazione: BUONO

Strutture Orizzontali: LATERO CEMENTO      Stato Conservazione:

Strutture Copertura: lignea      Stato Conservazione:

Elementi Incongrui:

Grado di Protezione: D5

Data: 06/04/2006

Fotografia: 044002

Rilevatore:

Rullino:





# COMUNE DI CORNUDA (TV)

## Beni ambientali ed architettonici

Scheda

# B

Codice Edificio: D005	Zona Censuaria: I	Sez. Rilevamento:	Codice Via: 044	Numero Civico: 2	N. Fabricato: 2
--------------------------	----------------------	-------------------	--------------------	---------------------	--------------------

Indirizzo: PIAZZA MARTIRI DELLA LIBERTA'



# COMUNE DI CORNUDA (TV)

## Beni ambientali ed architettonici

Scheda

**B**

Codice Edificio: D006_1	Zona Censuaria: m	Sez. Rilevamento:	Codice Via: 039	Numero Civico: 43	N. Fabbricato: 43
----------------------------	----------------------	-------------------	--------------------	----------------------	----------------------

Indirizzo: VIA MADONNETTA

Schedato ai Sensi: altro      Decreto Numero:      del:

Superficie Tutelata:      AreePertinenzaSistematate:

Contesto di Inserimento: EDIFICIO ISOLATO

Impianto Originario Databile: 1854

DestinazioneD'usoOriginaria:      DestinazioneD'usoAttuale: RESIDENZA

Particolari Architettonici Di Rilievo: MODESTO

Particolari Pittorici Di Rilievo:

Strutture Elevazione: IN COTTO      Stato Conservazione: MEDIOCRE

Strutture Orizzontali: LEGNO      Stato Conservazione:

Strutture Copertura: lignea      Stato Conservazione:

Elementi Incongrui:

Grado di Protezione: D6

Data: 06/04/2006

Fotografia: 039043

Rilevatore:

Rullino:



# COMUNE DI CORNUDA (TV)

## Beni ambientali ed architettonici

Scheda

# B

Codice Edificio:

D006\_1

Zona Censuaria:

m

Sez. Rilevamento:

Codice Via:

039

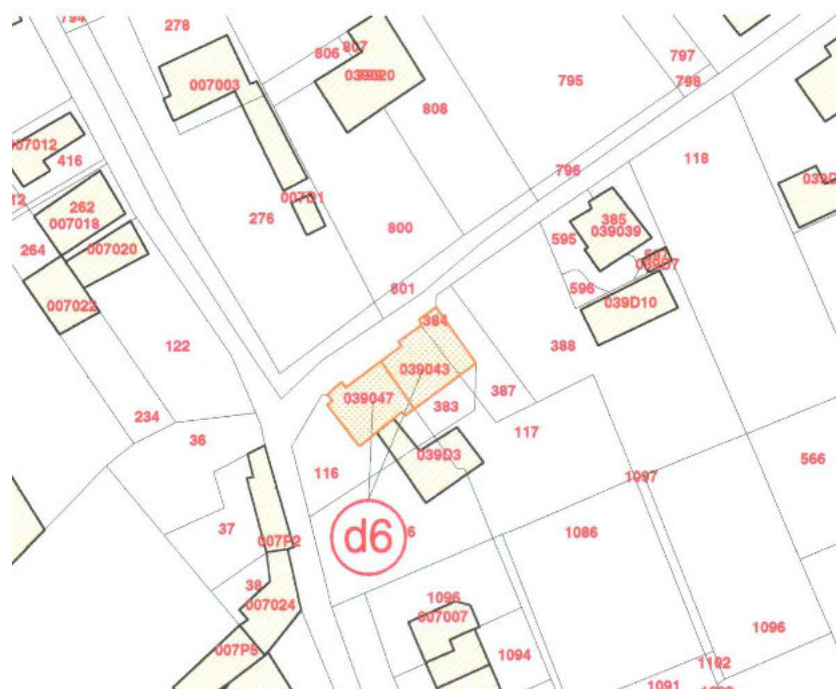
Numero Civico:

43

N. Fabricato:

43

Indirizzo: VIA MADONNETTA



# COMUNE DI CORNUDA (TV)

## Beni ambientali ed architettonici

Scheda

**B**

Codice Edificio: D006_2	Zona Censuaria: m	Sez. Rilevamento:	Codice Via: 039	Numero Civico: 47	N. Fabbricato: 47
----------------------------	----------------------	-------------------	--------------------	----------------------	----------------------

Indirizzo: VIA MADONNETTA

Schedato ai Sensi: altro      Decreto Numero:      del:

Superficie Tutelata:      AreePertinenzaSistematate:

Contesto di Inserimento: EDIFICIO ISOLATO

Impianto Originario Databile: 1854

DestinazioneD'usoOriginaria:      DestinazioneD'usoAttuale: RESIDENZA

Particolari Architettonici Di Rilievo: MODESTO

Particolari Pittorici Di Rilievo:

Strutture Elevazione: IN SASSO      Stato Conservazione: MEDIOCRE

Strutture Orizzontali: LEGNO      Stato Conservazione:

Strutture Copertura: lignea      Stato Conservazione:

Elementi Incongrui:

Grado di Protezione: D6

Data: 06/04/2006

Fotografia: 039047

Rilevatore:

Rullino:



# COMUNE DI CORNUDA (TV)

## Beni ambientali ed architettonici

Scheda

# B

Codice Edificio:

D006\_2

Zona Censuaria:

m

Sez. Rilevamento:

Codice Via:

039

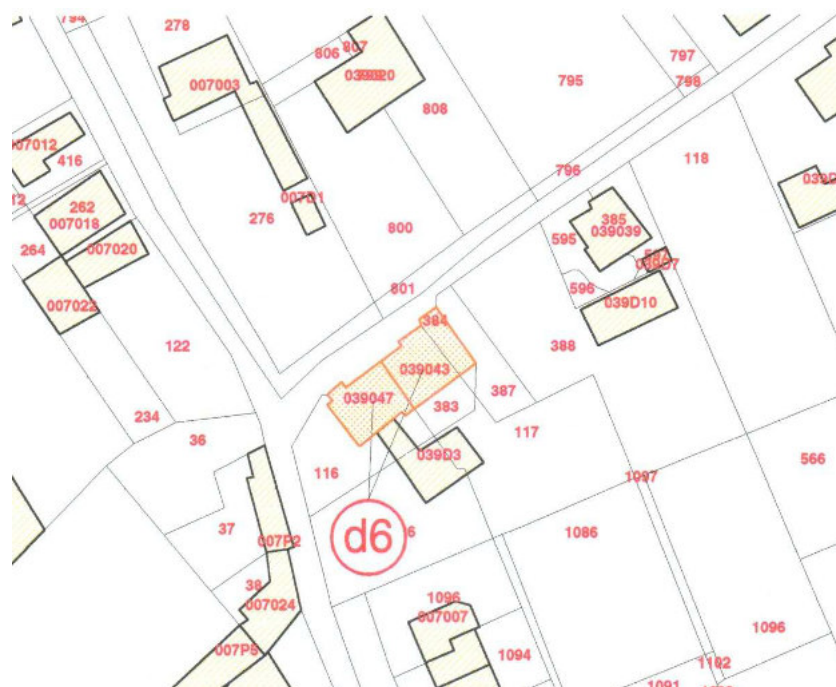
Numero Civico:

47

N. Fabricato:

47

Indirizzo: VIA MADONNETTA



# COMUNE DI CORNUDA (TV)

## Beni ambientali ed architettonici

Scheda

**B**

Codice Edificio: D007	Zona Censuaria: m	Sez. Rilevamento:	Codice Via: 064	Numero Civico: 26	N. Fabbricato: 26
--------------------------	----------------------	-------------------	--------------------	----------------------	----------------------

Indirizzo: VIA S. ANNA

Schedato ai Sensi: L.R. 24/85 art.10      Decreto Numero:      del:

Superficie Tutelata:      AreePertinenzaSistematate:

Contesto di Inserimento: EDIFICIO ISOLATO

Impianto Originario Databile: ANTERIORE AL 1854

DestinazioneD'usoOriginaria:      DestinazioneD'usoAttuale: PUBBL.ESERCIZIO

Particolari Architettonici Di Rilievo: DISCRETO

Particolari Pittorici Di Rilievo:

Strutture Elevazione: IN SASSO      Stato Conservazione: DISCRETO

Strutture Orizzontali: LEGNO      Stato Conservazione:

Strutture Copertura: lignea      Stato Conservazione:

Elementi Incongrui:

Grado di Protezione: D7

Data: 06/04/2006

Fotografia: 064026

Rilevatore:

Rullino:





# COMUNE DI CORNUDA (TV)

## Beni ambientali ed architettonici

Scheda

# B

Codice Edificio:

D007

Zona Censuaria:

m

Sez. Rilevamento:

Codice Via:

064

Numero Civico:

26

N. Fabricato:

26

Indirizzo: VIA S. ANNA



# COMUNE DI CORNUDA (TV)

## Beni ambientali ed architettonici

Scheda

**B**

Codice Edificio: D008	Zona Censuaria: m	Sez. Rilevamento:	Codice Via: 004	Numero Civico: 76	N. Fabbricato: 76
--------------------------	----------------------	-------------------	--------------------	----------------------	----------------------

Indirizzo: VIA XXX APRILE

Schedato ai Sensi: altro      Decreto Numero:      del:

Superficie Tutelata:      AreePertinenzaSistematate:

Contesto di Inserimento: EDIFICIO ISOLATO

Impianto Originario Databile: ANNI ' 50

DestinazioneD'usoOriginaria:      DestinazioneD'usoAttuale: RESIDENZA

Particolari Architettonici Di Rilievo: DISCRETO

Particolari Pittorici Di Rilievo:

Strutture Elevazione: IN COTTO      Stato Conservazione: BUONO

Strutture Orizzontali: LEGNO      Stato Conservazione:

Strutture Copertura: lignea      Stato Conservazione:

Elementi Incongrui:

Grado di Protezione: D8

Data: 06/04/2006

Fotografia: 004076

Rilevatore:

Rullino:



# COMUNE DI CORNUDA (TV)

## Beni ambientali ed architettonici

Scheda

# B

Codice Edificio: D008	Zona Censuaria: m	Sez. Rilevamento:	Codice Via: 004	Numero Civico: 76	N. Fabricato: 76
--------------------------	----------------------	-------------------	--------------------	----------------------	---------------------

Indirizzo: VIA XXX APRILE



Estratto ortofoto



Scheda EGP n.

D 009



<b>Codice edificio</b>	<b>Zona censuaria</b>	<b>Sez. rilevamento</b>	<b>Codice via</b>	<b>N. civico</b>	<b>N. fabbricato</b>
D009	-	-	004	76	78
<b>Indirizzo</b> Via XXX Aprile					

**Schedato ai sensi** altro **Decreto N.** **del**

**Superficie tutelata** **Aree pertinenza sistemate**

**Contesto di inserimento** Edificio isolato

**Data impianto originario** Primi anni del '900

**Destinazione d'uso origin.** **Destinazione d'uso attuale** Residenza

**Particolari architettonici di rilievo** Modesto

**Particolari pittorici di rilievo**

**Strutture elevazione** Cotto e sasso **Stato di conservazione** Buono

**Strutture orizzontali** Legno **Stato di conservazione**

**Strutture copertura** Legno **Stato di conservazione**

**Elementi incongrui**

**Grado di protezione P.R.G.** D **Grado di protezione P.I.** D

**Prescrizioni**

Documentazione fotografica



Foto 2006



Foto 2016

Urb. Raffaele Gerometta  
Urb. Fabio Vanin  
Dott. For. Giovanni Trentanovi



# COMUNE DI CORNUDA (TV)

## Beni ambientali ed architettonici

Scheda

**B**

Codice Edificio: D027	Zona Censuaria: m	Sez. Rilevamento:	Codice Via: 036	Numero Civico: D4-37	N. Fabbricato: D4-37
--------------------------	----------------------	-------------------	--------------------	-------------------------	-------------------------

Indirizzo: VIA LA VALLE

Schedato ai Sensi: altro      Decreto Numero:      del:

Superficie Tutelata:      AreePertinenzaSistematate:

Contesto di Inserimento: EDIFICIO IN CORTINA

Impianto Originario Databile: 1854

DestinazioneD'usoOriginaria:      DestinazioneD'usoAttuale: ANNESSO AGRICOLO

Particolari Architettonici Di Rilievo: MODESTO

Particolari Pittorici Di Rilievo:

Strutture Elevazione: IN COTTO      Stato Conservazione: scadente

Strutture Orizzontali: LEGNO      Stato Conservazione:

Strutture Copertura: lignea      Stato Conservazione:

Elementi Incongrui:

Grado di Protezione: D27

Data: 06/04/2006

Fotografia: 036037

Rilevatore:

Rullino:



# COMUNE DI CORNUDA (TV)

## Beni ambientali ed architettonici

Scheda

# B

Codice Edificio:

D027

Zona Censuaria:

m

Sez. Rilevamento:

Codice Via:

036

Numero Civico:

D4-37

N. Fabricato:

D4-37

Indirizzo: VIA LA VALLE





# COMUNE DI CORNUDA (TV)

## Beni ambientali ed architettonici

Scheda

**B**

Codice Edificio: D028	Zona Censuaria: m	Sez. Rilevamento:	Codice Via: 036	Numero Civico: D5	N. Fabbricato: D5
--------------------------	----------------------	-------------------	--------------------	----------------------	----------------------

Indirizzo: VIA LA VALLE

Schedato ai Sensi: altro      Decreto Numero:      del:

Superficie Tutelata:      AreePertinenzaSistematate:

Contesto di Inserimento: EDIFICIO IN CORTINA

Impianto Originario Databile: 1854

DestinazioneD'usoOriginaria: ANNESSO AGRICOLO      DestinazioneD'usoAttuale: IN CORSO DI RISTR.

Particolari Architettonici Di Rilievo: DISCRETO

Particolari Pittorici Di Rilievo:

Strutture Elevazione: IN COTTO E IN SASSO      Stato Conservazione: BUONO

Strutture Orizzontali: LATERO CEMENTO      Stato Conservazione:

Strutture Copertura: LATERIZIO      Stato Conservazione:

Elementi Incongrui:

Grado di Protezione: D28

Data: 06/04/2006

Fotografia: 036D5

Rilevatore:

Rullino:



# COMUNE DI CORNUDA (TV)

## Beni ambientali ed architettonici

Scheda

# B

Codice Edificio:

D028

Zona Censuaria:

m

Sez. Rilevamento:

Codice Via:

036

Numero Civico:

D5

N. Fabricato:

D5

Indirizzo: VIA LA VALLE



# COMUNE DI CORNUDA (TV)

## Beni ambientali ed architettonici

Scheda

**B**

Codice Edificio: D029	Zona Censuaria: m	Sez. Rilevamento:	Codice Via: 036	Numero Civico: 43-49	N. Fabbricato: 43-49
--------------------------	----------------------	-------------------	--------------------	-------------------------	-------------------------

Indirizzo: VIA LA VALLE

Schedato ai Sensi: altro      Decreto Numero:      del:

Superficie Tutelata:      AreePertinenzaSistematate:

Contesto di Inserimento: EDIFICIO ISOLATO

Impianto Originario Databile: PRIMI ANNI ' 900

DestinazioneD'usoOriginaria:      DestinazioneD'usoAttuale: RESIDENZA RURALE

Particolari Architettonici Di Rilievo: DISCRETO

Particolari Pittorici Di Rilievo:

Strutture Elevazione: IN SASSO      Stato Conservazione: DISCRETO

Strutture Orizzontali: LEGNO      Stato Conservazione:

Strutture Copertura: lignea      Stato Conservazione:

Elementi Incongrui:

Grado di Protezione: D29

Data: 06/04/2006

Fotografia: 036043

Rilevatore:

Rullino:



# COMUNE DI CORNUDA (TV)

## Beni ambientali ed architettonici

Scheda

# B

Codice Edificio: D029	Zona Censuaria: m	Sez. Rilevamento:	Codice Via: 036	Numero Civico: 43-49	N. Fabbricato: 43-49
--------------------------	----------------------	-------------------	--------------------	-------------------------	-------------------------

Indirizzo: VIA LA VALLE



Estratto ortofoto



Scheda EGP n.

**D** 030-1



<b>Codice edificio</b>	<b>Zona censuaria</b>	<b>Sez. rilevamento</b>	<b>Codice via</b>	<b>N. civico</b>	<b>N. fabbricato</b>
D030-1	-	-	036	50	50
<b>Indirizzo</b> Via La Valle					

**Schedato ai sensi** L.R. 24/85 art. 10 **Decreto N.**  **del**

**Superficie tutelata**  **Aree pertinenza sistemate**

**Contesto di inserimento** Edificio isolato

**Data impianto originario** 1854

**Destinazione d'uso origin.**  **Destinazione d'uso attuale** Residenza rurale

**Particolari architettonici di rilievo** Discreto

**Particolari pittorici di rilievo**

**Strutture elevazione** Cotto e sasso **Stato di conservazione** Mediocre

**Strutture orizzontali** Legno **Stato di conservazione**

**Strutture copertura** Legno **Stato di conservazione**

**Elementi incongrui**

**Grado di protezione P.R.G.** D **Grado di protezione P.I.** D

**Prescrizioni**

Documentazione fotografica



Urb. Raffaele Gerometta  
Urb. Fabio Vanin  
Dott. For. Giovanni Trentanovi



Estratto ortofoto



Scheda EGP n.

**D** 030-2



<b>Codice edificio</b>	<b>Zona censuaria</b>	<b>Sez. rilevamento</b>	<b>Codice via</b>	<b>N. civico</b>	<b>N. fabbricato</b>
D030-2	-	-	036	50B	50B
<b>Indirizzo</b> Via La Valle					

**Schedato ai sensi** L.R. 24/85 art. 10 **Decreto N.**  **del**

**Superficie tutelata**  **Aree pertinenza sistemate**

**Contesto di inserimento**

**Data impianto originario** 1854

**Destinazione d'uso origin.** Annesso rustico **Destinazione d'uso attuale** Annesso rustico

**Particolari architettonici di rilievo**

**Particolari pittorici di rilievo**

**Strutture elevazione** Sassi e mattoni **Stato di conservazione** Pessimo

**Strutture orizzontali** Legno **Stato di conservazione**

**Strutture copertura** Legno **Stato di conservazione**

**Elementi incongrui**

**Grado di protezione P.R.G.** D **Grado di protezione P.I.** D

**Prescrizioni**

Documentazione fotografica



Urb. Raffaele Gerometta  
Urb. Fabio Vanin  
Dott. For. Giovanni Trentanovi



# COMUNE DI CORNUDA (TV)

## Beni ambientali ed architettonici

Scheda

**B**

Codice Edificio: D040	Zona Censuaria: n	Sez. Rilevamento:	Codice Via: 075	Numero Civico: 40	N. Fabbricato: 40
--------------------------	----------------------	-------------------	--------------------	----------------------	----------------------

Indirizzo: VIA VALLE IN PIANO

Schedato ai Sensi: altro      Decreto Numero:      del:

Superficie Tutelata:      AreePertinenzaSistemate:

Contesto di Inserimento: EDIFICIO ISOLATO

Impianto Originario Databile: 1854

DestinazioneD'usoOriginaria:      DestinazioneD'usoAttuale: RESIDENZA

Particolari Architettonici Di Rilievo: MODESTO

Particolari Pittorici Di Rilievo:

Strutture Elevazione: IN SASSO      Stato Conservazione: buono

Strutture Orizzontali: LEGNO      Stato Conservazione:

Strutture Copertura: LATERIZIO      Stato Conservazione:

Elementi Incongrui:

Grado di Protezione: D40

Data: 06/04/2006

Fotografia: 075040

Rilevatore:

Rullino:



# COMUNE DI CORNUDA (TV)

## Beni ambientali ed architettonici

Scheda

# B

Codice Edificio:

D040

Zona Censuaria:

n

Sez. Rilevamento:

Codice Via:

075

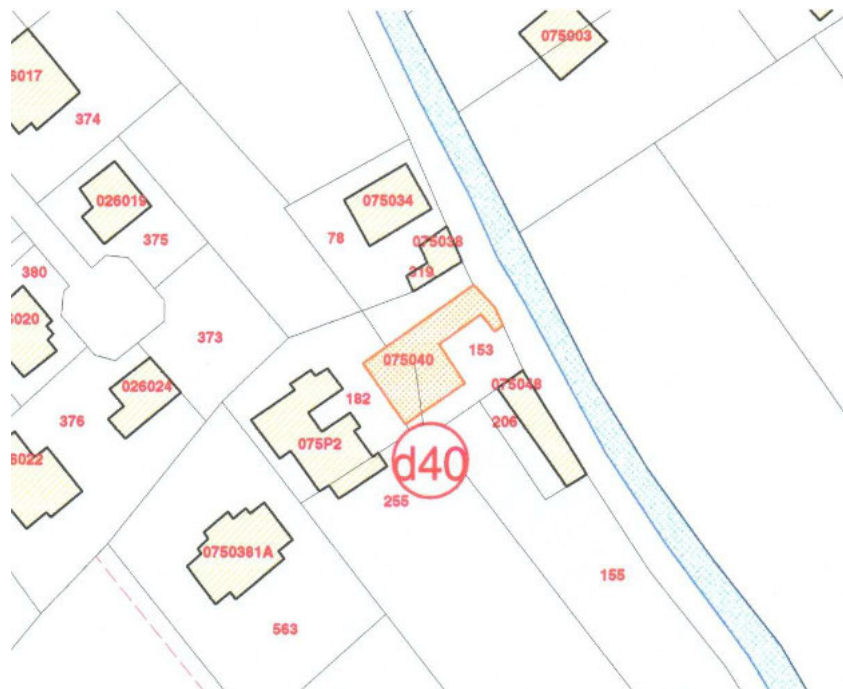
Numero Civico:

40

N. Fabricato:

40

Indirizzo: VIA VALLE IN PIANO



# COMUNE DI CORNUDA (TV)

## Beni ambientali ed architettonici

Scheda

**B**

Codice Edificio: D042	Zona Censuaria: n	Sez. Rilevamento:	Codice Via: 065	Numero Civico: 16	N. Fabricato: 16
--------------------------	----------------------	-------------------	--------------------	----------------------	---------------------

Indirizzo: VIA S. ANTONIO

Schedato ai Sensi: L.R.58      Decreto Numero:      del:

Superficie Tutelata:      AreePertinenzaSistematate:

Contesto di Inserimento: EDIFICIO ISOLATO

Impianto Originario Databile: ANTERIORE AL 1854

DestinazioneD'usoOriginaria:      DestinazioneD'usoAttuale: RESIDENZA SALTUARIA

Particolari Architettonici Di Rilievo: DISCRETO

Particolari Pittorici Di Rilievo:

Strutture Elevazione: IN SASSO      Stato Conservazione: MEDIOCRE

Strutture Orizzontali: LEGNO      Stato Conservazione:

Strutture Copertura: lignea      Stato Conservazione:

Elementi Incongrui:

Grado di Protezione: D42

Data: 06/04/2006

Fotografia: 065016

Rilevatore:

Rullino:



# COMUNE DI CORNUDA (TV)

## Beni ambientali ed architettonici

Scheda

# B

Codice Edificio:

D042

Zona Censuaria:

n

Sez. Rilevamento:

Codice Via:

065

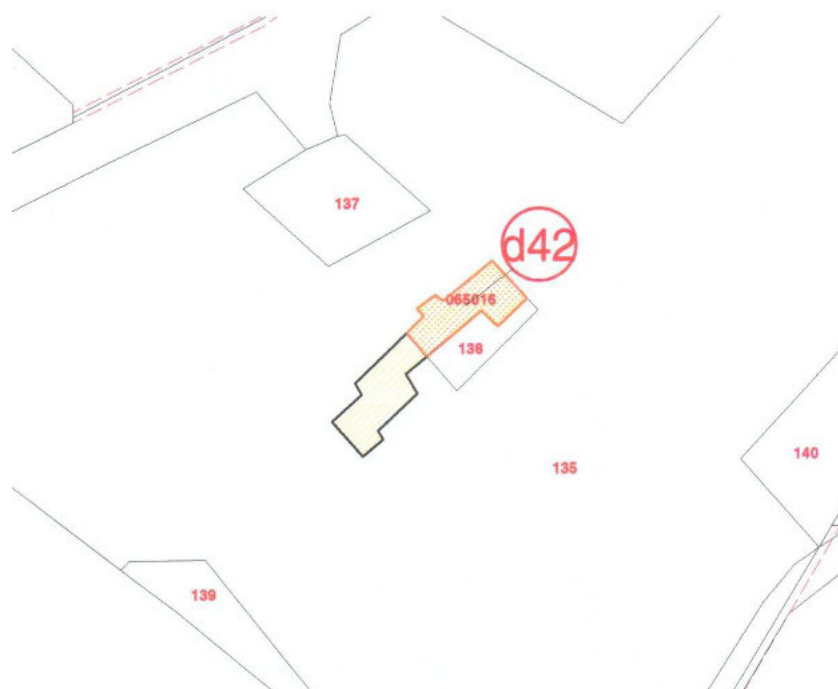
Numero Civico:

16

N. Fabbricato:

16

Indirizzo: VIA S. ANTONIO



Estratto ortofoto



Scheda EGP n.

D 043



Codice edificio	Zona censuaria	Sez. rilevamento	Codice via	N. civico	N. fabbricato
D043	-	-	067	5	5
Indirizzo Via S. Rocco					

Schedato ai sensi L.R. 24/85 art. 10 Decreto N. del

Superficie tutelata Aree pertinenza sistemate

Contesto di inserimento Edificio isolato

Data impianto originario 1846

Destinazione d'uso origin. Destinazione d'uso attuale Residenza

Particolari architettonici di rilievo Modesto

Particolari pittorici di rilievo

Strutture elevazione Legno e sasso Stato di conservazione Buono

Strutture orizzontali Legno Stato di conservazione

Strutture copertura Laterizio Stato di conservazione

Elementi incongrui

Grado di protezione P.R.G. D Grado di protezione P.I. D

Prescrizioni

Documentazione fotografica



Urb. Raffaele Gerometta  
Urb. Fabio Vanin  
Dott. For. Giovanni Trentanovi



# COMUNE DI CORNUDA (TV)

## Beni ambientali ed architettonici

Scheda

**B**

Codice Edificio: D044	Zona Censuaria: n	Sez. Rilevamento:	Codice Via: 040	Numero Civico: 68	N. Fabbricato: 68
--------------------------	----------------------	-------------------	--------------------	----------------------	----------------------

Indirizzo: VIA 8/9 MAGGIO

Schedato ai Sensi:  Decreto Numero:  del: Superficie Tutelata:  AreePertinenzaSistematate: 

Contesto di Inserimento: EDIFICIO ISOLATO

Impianto Originario Databile: 1800

DestinazioneD'usoOriginaria:  DestinazioneD'usoAttuale: RESIDENZA

Particolari Architettonici Di Rilievo: BUONO

Particolari Pittorici Di Rilievo: 

Strutture Elevazione: IN COTTO Stato Conservazione: BUONO

Strutture Orizzontali: LATERO CEMENTO Stato Conservazione: Strutture Copertura: LATERIZIO Stato Conservazione: Elementi Incongrui: 

Grado di Protezione: D44

Data: 06/04/2006

Fotografia: 040068

Rilevatore: Rullino: 





# COMUNE DI CORNUDA (TV)

## Beni ambientali ed architettonici

Scheda

**B**

Codice Edificio: D045	Zona Censuaria: n	Sez. Rilevamento:	Codice Via: 070	Numero Civico: 15	N. Fabbricato: 15
--------------------------	----------------------	-------------------	--------------------	----------------------	----------------------

Indirizzo: VIA S. VETTORE

Schedato ai Sensi: L.R. 24/85 art.10

Decreto Numero:

del:

Superficie Tutelata:

AreePertinenzaSistematate:

Contesto di Inserimento: EDIFICIO ISOLATO

Impianto Originario Databile: 1830

DestinazioneD'usoOriginaria:

DestinazioneD'usoAttuale: residenza, pubbl.eserc.

Particolari Architettonici Di Rilievo: DISCRETO

Particolari Pittorici Di Rilievo:

Strutture Elevazione: IN SASSO

Stato Conservazione: BUONO

Strutture Orizzontali: LEGNO

Stato Conservazione:

Strutture Copertura: lignea

Stato Conservazione:

Elementi Incongrui:

Grado di Protezione: D45

Data: 06/04/2006

Fotografia: 070015

Rilevatore:

Rullino:



# COMUNE DI CORNUDA (TV)

## Beni ambientali ed architettonici

Scheda

# B

Codice Edificio:

D045

Zona Censuaria:

n

Sez. Rilevamento:

Codice Via:

070

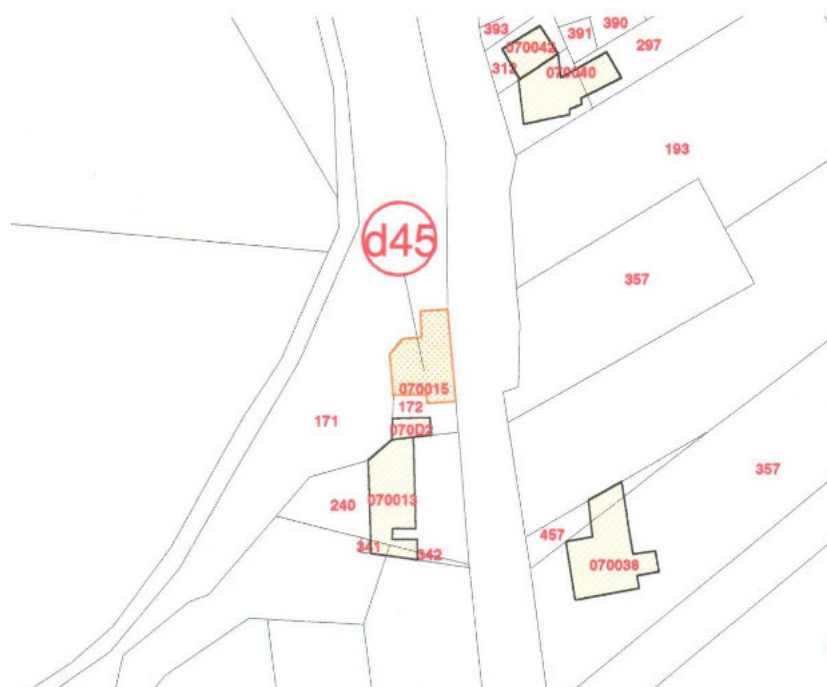
Numero Civico:

15

N. Fabbricato:

15

Indirizzo: VIA S. VETTORE



# COMUNE DI CORNUDA (TV)

## Beni ambientali ed architettonici

Scheda

**B**

Codice Edificio: D046	Zona Censuaria: n	Sez. Rilevamento:	Codice Via: 061	Numero Civico: 31-33	N. Fabbricato: 31-33
--------------------------	----------------------	-------------------	--------------------	-------------------------	-------------------------

Indirizzo: VIA RONFINA

Schedato ai Sensi: L.R.58      Decreto Numero:      del:

Superficie Tutelata:      AreePertinenzaSistematate:

Contesto di Inserimento: EDIFICIO IN LINEA

Impianto Originario Databile: 1854

DestinazioneD'usoOriginaria:      DestinazioneD'usoAttuale: RESIDENZA

Particolari Architettonici Di Rilievo: DISCRETO

Particolari Pittorici Di Rilievo:

Strutture Elevazione: laterizio      Stato Conservazione: buono

Strutture Orizzontali: LEGNO      Stato Conservazione:

Strutture Copertura: LATERIZIO E LEGNO      Stato Conservazione:

Elementi Incongrui:

Grado di Protezione: D46

Data: 06/04/2006

Fotografia: 061031

Rilevatore:

Rullino:



# COMUNE DI CORNUDA (TV)

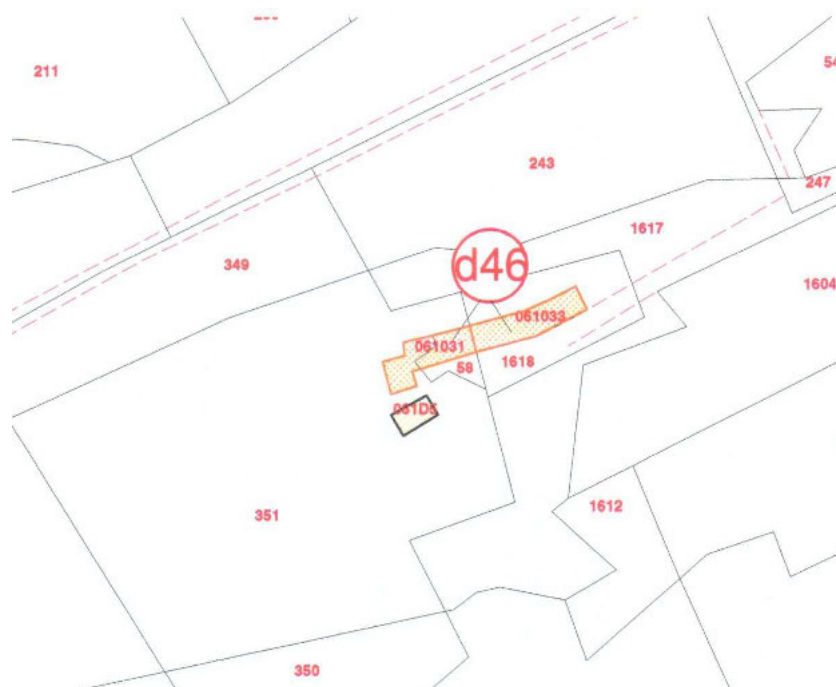
## Beni ambientali ed architettonici

Scheda

# B

Codice Edificio: D046	Zona Censuaria: n	Sez. Rilevamento:	Codice Via: 061	Numero Civico: 31-33	N. Fabricato: 31-33
--------------------------	----------------------	-------------------	--------------------	-------------------------	------------------------

Indirizzo: VIA RONFINA



# COMUNE DI CORNUDA (TV)

## Beni ambientali ed architettonici

Scheda

**B**

Codice Edificio: D049	Zona Censuaria: o	Sez. Rilevamento:	Codice Via: 037	Numero Civico: 12-P1	N. Fabbricato: 12-P1
--------------------------	----------------------	-------------------	--------------------	-------------------------	-------------------------

Indirizzo: VIA LUNGOBRENTILLA

Schedato ai Sensi: L.R. 24/85 art.10      Decreto Numero:      del:

Superficie Tutelata:      AreePertinenzaSistematate:

Contesto di Inserimento: EDIFICIO IN LINEA

Impianto Originario Databile: ANTERIORE AL 1854

DestinazioneD'usoOriginaria:      DestinazioneD'usoAttuale: ABITAZIONE

Particolari Architettonici Di Rilievo: DISCRETO

Particolari Pittorici Di Rilievo:

Strutture Elevazione: IN SASSO      Stato Conservazione: MEDIOCRE

Strutture Orizzontali: LEGNO      Stato Conservazione:

Strutture Copertura: lignea      Stato Conservazione:

Elementi Incongrui:

Grado di Protezione: D49

Data: 06/04/2006      Fotografia: 037012

Rilevatore:      Rullino:





# COMUNE DI CORNUDA (TV)

## Beni ambientali ed architettonici

Scheda

# B

Codice Edificio:

D049

Zona Censuaria:

o

Sez. Rilevamento:

Codice Via:

037

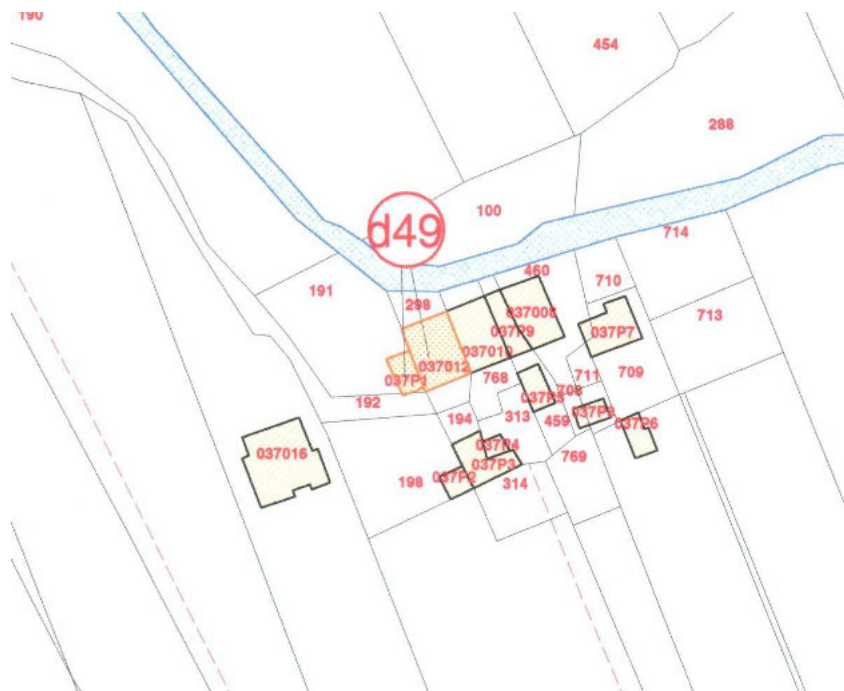
Numero Civico:

12-P1

N. Fabbricato:

12-P1

Indirizzo: VIA LUNGOBRENTILLA



Estratto ortofoto



Scheda EGP n.

D 050



Codice edificio	Zona censuaria	Sez. rilevamento	Codice via	N. civico	N. fabbricato
D050	-	-	066	21	21
Indirizzo Via S. Martino					

Schedato ai sensi  Decreto N.  del

Superficie tutelata  Aree pertinenza sistemate

Contesto di inserimento

Data impianto originario

Destinazione d'uso origin.  Destinazione d'uso attuale

Particolari architettonici di rilievo

Particolari pittorici di rilievo

Strutture elevazione  Stato di conservazione

Strutture orizzontali  Stato di conservazione


Strutture copertura  Stato di conservazione

Elementi incongrui

Grado di protezione P.R.G.  Grado di protezione P.I.

Prescrizioni

Documentazione fotografica



Estratto ortofoto



Scheda EGP n.

D 052



<b>Codice edificio</b>	<b>Zona censuaria</b>	<b>Sez. rilevamento</b>	<b>Codice via</b>	<b>N. civico</b>	<b>N. fabbricato</b>
D052	-	-	064	19-21	19-21
<b>Indirizzo</b> Via Sant'Anna					

**Schedato ai sensi** L.R. 24/85 art. 10 **Decreto N.** **del**

**Superficie tutelata** **Aree pertinenza sistemate**

**Contesto di inserimento** Edificio isolato

**Data impianto originario** Primi anni del 1900

**Destinazione d'uso origin.** **Destinazione d'uso attuale** Residenza

**Particolari architettonici di rilievo** Discreto

**Particolari pittorici di rilievo**

**Strutture elevazione** Cotto ed altro **Stato di conservazione** Buono

**Strutture orizzontali** Latero cemento **Stato di conservazione**

**Strutture copertura** Legno **Stato di conservazione**

**Elementi incongrui**

**Grado di protezione P.R.G.** D **Grado di protezione P.I.** D

**Prescrizioni**

Documentazione fotografica



Urb. Raffaele Gerometta  
Urb. Fabio Vanin  
Dott. For. Giovanni Trentanovi



# COMUNE DI CORNUDA (TV)

## Beni ambientali ed architettonici

Scheda

**B**

Codice Edificio: D054	Zona Censuaria: o	Sez. Rilevamento:	Codice Via: 013	Numero Civico: 2	N. Fabbricato: 2
--------------------------	----------------------	-------------------	--------------------	---------------------	---------------------

Indirizzo: VIA CANAPIFICIO

Schedato ai Sensi: altro      Decreto Numero:      del:

Superficie Tutelata:      AreePertinenzaSistematate:

Contesto di Inserimento: EDIFICIO IN CORTINA

Impianto Originario Databile: PRIMI ANNI ' 900

DestinazioneD'usoOriginaria:      DestinazioneD'usoAttuale: RESIDENZA

Particolari Architettonici Di Rilievo: DISCRETO

Particolari Pittorici Di Rilievo:

Strutture Elevazione: IN COTTO      Stato Conservazione: MEDIOCRE

Strutture Orizzontali: LATERO CEMENTO      Stato Conservazione:

Strutture Copertura: lignea      Stato Conservazione:

Elementi Incongrui:

Grado di Protezione: D54

Data: 06/04/2006

Fotografia: 013002

Rilevatore:

Rullino:



# COMUNE DI CORNUDA (TV)

## Beni ambientali ed architettonici

Scheda

# B

Codice Edificio:

D054

Zona Censuaria:

o

Sez. Rilevamento:

Codice Via:

013

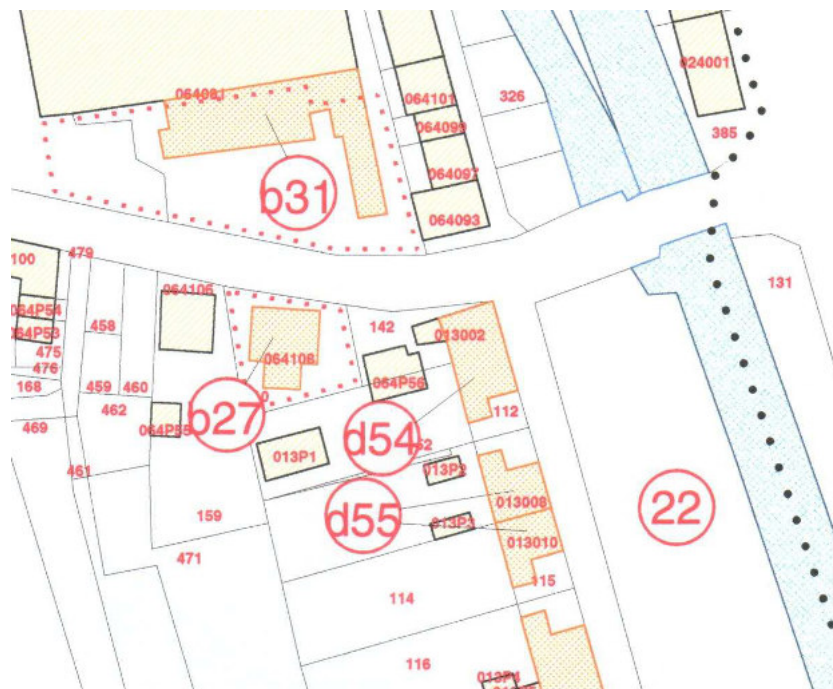
Numero Civico:

2

N. Fabricato:

2

Indirizzo: VIA CANAPIFICIO



# COMUNE DI CORNUDA (TV)

## Beni ambientali ed architettonici

Scheda

**B**

Codice Edificio: D055	Zona Censuaria: o	Sez. Rilevamento:	Codice Via: 013	Numero Civico: 8-10	N. Fabbricato: 8-10
--------------------------	----------------------	-------------------	--------------------	------------------------	------------------------

Indirizzo:	
------------	--

Schedato ai Sensi: altro	Decreto Numero:	del:
--------------------------	-----------------	------

Superficie Tutelata:	AreePertinenzaSistematate:
----------------------	----------------------------

Contesto di Inserimento:	EDIFICIO A SCHIERA
--------------------------	--------------------

Impianto Originario Databile:	PRIMI ANNI ' 900
-------------------------------	------------------

DestinazioneD'usoOriginaria:	DestinazioneD'usoAttuale: RESIDENZA
------------------------------	-------------------------------------

Particolari Architettonici Di Rilievo:	DISCRETO
--	----------

Particolari Pittorici Di Rilievo:	
-----------------------------------	--

Strutture Elevazione:	IN COTTO E ALTRO	Stato Conservazione:	MEDIOCRE
-----------------------	------------------	----------------------	----------

Strutture Orizzontali:	LATERO CEMENTO	Stato Conservazione:	
------------------------	----------------	----------------------	--

Strutture Copertura:	ligna	Stato Conservazione:	
----------------------	-------	----------------------	--

Elementi Incongrui:	
---------------------	--

Grado di Protezione:	D55
----------------------	-----

Data:	06/04/2006	Fotografia:	013008
-------	------------	-------------	--------

Rilevatore:		Rullino:	
-------------	--	----------	--





# COMUNE DI CORNUDA (TV)

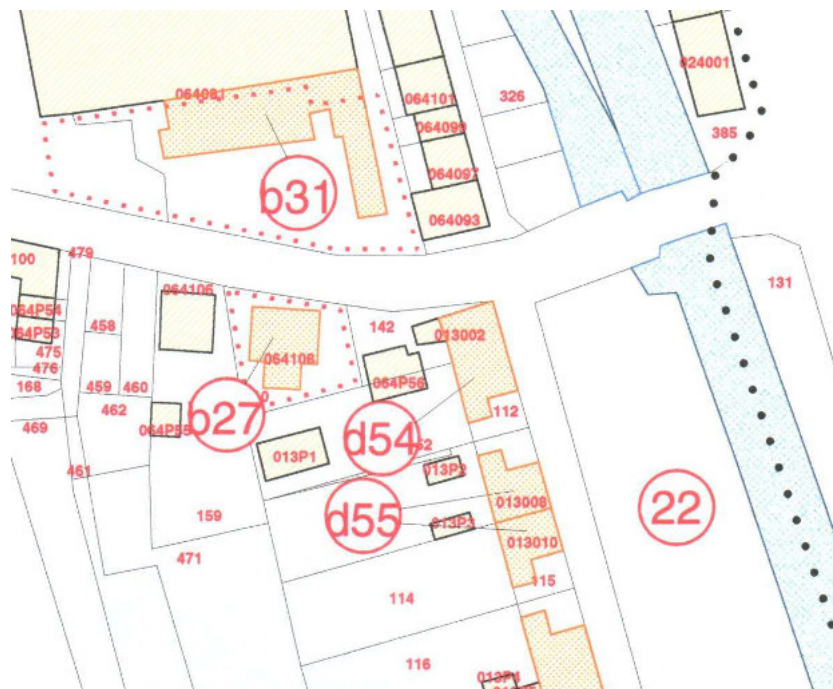
## Beni ambientali ed architettonici

Scheda

# B

Codice Edificio: D055	Zona Censuaria: o	Sez. Rilevamento:	Codice Via: 013	Numero Civico: 8-10	N. Fabricato: 8-10
--------------------------	----------------------	-------------------	--------------------	------------------------	-----------------------

Indirizzo:



# COMUNE DI CORNUDA (TV)

## Beni ambientali ed architettonici

Scheda

**B**

Codice Edificio: D056	Zona Censuaria: o	Sez. Rilevamento:	Codice Via: 013	Numero Civico: 14	N. Fabbricato: 14
--------------------------	----------------------	-------------------	--------------------	----------------------	----------------------

Indirizzo: VIA CANAPIFICIO

Schedato ai Sensi: altro      Decreto Numero:      del:

Superficie Tutelata:      AreePertinenzaSistematate:

Contesto di Inserimento: EDIFICIO IN CORTINA

Impianto Originario Databile: PRIMI ANNI ' 900

DestinazioneD'usoOriginaria:      DestinazioneD'usoAttuale: RESIDENZA

Particolari Architettonici Di Rilievo: DISCRETO

Particolari Pittorici Di Rilievo:

Strutture Elevazione: IN COTTO E ALTRO      Stato Conservazione: MEDIOCRE

Strutture Orizzontali: LATERO CEMENTO      Stato Conservazione:

Strutture Copertura: lignea      Stato Conservazione:

Elementi Incongrui:

Grado di Protezione: D56

Data: 06/04/2006

Fotografia: 013014

Rilevatore:

Rullino:



# COMUNE DI CORNUDA (TV)

## Beni ambientali ed architettonici

Scheda

# B

Codice Edificio:

D056

Zona Censuaria:

o

Sez. Rilevamento:

Codice Via:

013

Numero Civico:

14

N. Fabricato:

14

Indirizzo: VIA CANAPIFICIO



# COMUNE DI CORNUDA (TV)

## Beni ambientali ed architettonici

Scheda

**B**

Codice Edificio: D057	Zona Censuaria: o	Sez. Rilevamento:	Codice Via: 013	Numero Civico: 20	N. Fabricato: 20
--------------------------	----------------------	-------------------	--------------------	----------------------	---------------------

Indirizzo: VIA CANAPIFICIO

Schedato ai Sensi: altro      Decreto Numero:      del:

Superficie Tutelata:      AreePertinenzaSistematate:

Contesto di Inserimento: EDIFICIO IN CORTINA

Impianto Originario Databile: PRIMI ANNI ' 900

DestinazioneD'usoOriginaria:      DestinazioneD'usoAttuale: RESIDENZA

Particolari Architettonici Di Rilievo: DISCRETO

Particolari Pittorici Di Rilievo:

Strutture Elevazione: IN COTTO E ALTRO      Stato Conservazione: MEDIOCRE

Strutture Orizzontali: LATERO CEMENTO      Stato Conservazione:

Strutture Copertura: lignea      Stato Conservazione:

Elementi Incongrui:

Grado di Protezione: D57

Data: 06/04/2006

Fotografia: 013020

Rilevatore:

Rullino:



# COMUNE DI CORNUDA (TV)

## Beni ambientali ed architettonici

Scheda

# B

Codice Edificio:

D057

Zona Censuaria:

o

Sez. Rilevamento:

Codice Via:

013

Numero Civico:

20

N. Fabricato:

20

Indirizzo: VIA CANAFICIO



# COMUNE DI CORNUDA (TV)

## Beni ambientali ed architettonici

Scheda

**B**

Codice Edificio: D058	Zona Censuaria: p	Sez. Rilevamento:	Codice Via: 013	Numero Civico: da28a40	N. Fabbricato: da28a40
--------------------------	----------------------	-------------------	--------------------	---------------------------	---------------------------

Indirizzo: VIA CANAPIFICIO

Schedato ai Sensi: altro      Decreto Numero:      del:

Superficie Tutelata:      AreePertinenzaSistematate:

Contesto di Inserimento: EDIFICIO IN CORTINA

Impianto Originario Databile: 1920

DestinazioneD'usoOriginaria:      DestinazioneD'usoAttuale: RESIDENZA

Particolari Architettonici Di Rilievo: DISCRETO

Particolari Pittorici Di Rilievo:

Strutture Elevazione: IN COTTO      Stato Conservazione: MEDIOCRE

Strutture Orizzontali: LEGNO      Stato Conservazione:

Strutture Copertura: lignea      Stato Conservazione:

Elementi Incongrui:

Grado di Protezione: D58

Data: 06/04/2006

Fotografia: 013028

Rilevatore:

Rullino:







# COMUNE DI CORNUDA (TV)

## Beni ambientali ed architettonici

Scheda

**B**

Codice Edificio: D059	Zona Censuaria: p	Sez. Rilevamento:	Codice Via: 066	Numero Civico: 23	N. Fabbricato: 23
--------------------------	----------------------	-------------------	--------------------	----------------------	----------------------

Indirizzo: VIA S. MARTINO

Schedato ai Sensi: L.R. 24/85 art.10

Decreto Numero:

del:

Superficie Tutelata:

AreePertinenzaSistematate:

Contesto di Inserimento: EDIFICIO ISOLATO

Impianto Originario Databile: 1854

DestinazioneD'usoOriginaria:

DestinazioneD'usoAttuale: ABBANDONATA

Particolari Architettonici Di Rilievo: MODESTO

Particolari Pittorici Di Rilievo:

Strutture Elevazione: IN SASSO

Stato Conservazione: CATTIVO

Strutture Orizzontali: LEGNO

Stato Conservazione:

Strutture Copertura: LEGNO

Stato Conservazione:

Elementi Incongrui:

Grado di Protezione: D59

Data: 06/04/2006

Fotografia: 066023

Rilevatore:

Rullino:



# COMUNE DI CORNUDA (TV)

## Beni ambientali ed architettonici

Scheda

# B

Codice Edificio:

D059

Zona Censuaria:

p

Sez. Rilevamento:

Codice Via:

066

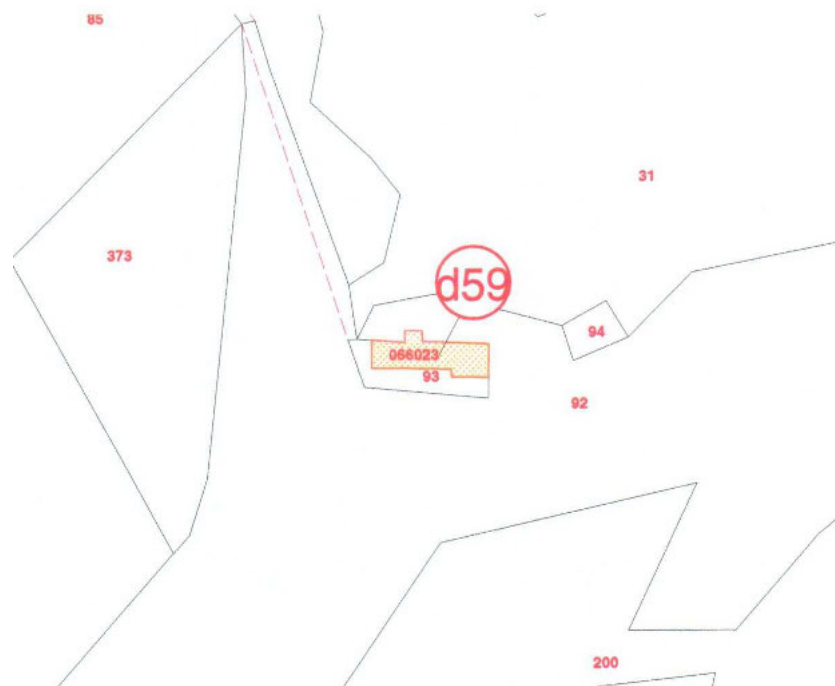
Numero Civico:

23

N. Fabbricato:

23

Indirizzo: VIA S. MARTINO



# COMUNE DI CORNUDA (TV)

## Beni ambientali ed architettonici

Scheda

**B**

Codice Edificio: D060	Zona Censuaria: p	Sez. Rilevamento:	Codice Via: 066	Numero Civico: 27	N. Fabbricato: 27
--------------------------	----------------------	-------------------	--------------------	----------------------	----------------------

Indirizzo: VIA S. MARTINO

Schedato ai Sensi: L.R. 24/85 art.10      Decreto Numero:      del:

Superficie Tutelata:      AreePertinenzaSistematate:

Contesto di Inserimento: EDIFICIO ISOLATO

Impianto Originario Databile: 1854

DestinazioneD'usoOriginaria:      DestinazioneD'usoAttuale: RESIDENZA SALTUARIA

Particolari Architettonici Di Rilievo: MODESTO

Particolari Pittorici Di Rilievo:

Strutture Elevazione: IN SASSO      Stato Conservazione: MEDIOCRE

Strutture Orizzontali: LEGNO      Stato Conservazione:

Strutture Copertura: LEGNO      Stato Conservazione:

Elementi Incongrui:

Grado di Protezione: D60

Data: 06/04/2006

Fotografia: 066027

Rilevatore:

Rullino:



# COMUNE DI CORNUDA (TV)

## Beni ambientali ed architettonici

Scheda

# B

Codice Edificio:

D060

Zona Censuaria:

p

Sez. Rilevamento:

Codice Via:

066

Numero Civico:

27

N. Fabbricato:

27

Indirizzo: VIA S. MARTINO





Estratto ortofoto



Scheda EGP n.

D 061



<b>Codice edificio</b>	<b>Zona censuaria</b>	<b>Sez. rilevamento</b>	<b>Codice via</b>	<b>N. civico</b>	<b>N. fabbricato</b>
D061	-	-	054	16	16
<b>Indirizzo</b> Via Padova					

**Schedato ai sensi** L.R. 24/85 art. 10 **Decreto N.** **del**

**Superficie tutelata** **Aree pertinenza sistemate**

**Contesto di inserimento** Edificio isolato

**Data impianto originario** 1854

**Destinazione d'uso origin.** **Destinazione d'uso attuale** Deposito

**Particolari architettonici di rilievo** Discreto

**Particolari pittorici di rilievo**

**Strutture elevazione** Cotto e sasso **Stato di conservazione** Mediocre

**Strutture orizzontali** Legno **Stato di conservazione**

**Strutture copertura** Legno **Stato di conservazione**

**Elementi incongrui**

**Grado di protezione P.R.G.** D **Grado di protezione P.I.** D


**Prescrizioni**

Documentazione fotografica





Estratto ortofoto



Scheda EGP n. **D** **062**



<b>Codice edificio</b>	<b>Zona censuaria</b>	<b>Sez. rilevamento</b>	<b>Codice via</b>	<b>N. civico</b>	<b>N. fabbricato</b>
D062	-	-	007	53	53
<b>Indirizzo</b> Via delle Battaglie					

<b>Schedato ai sensi</b> L.R. 24/85 art. 10	<b>Decreto N.</b>	<b>del</b>
<b>Superficie tutelata</b>	<b>Aree pertinenza sistemate</b>	

<b>Contesto di inserimento</b>	Edificio isolato	
<b>Data impianto originario</b>	1854	
<b>Destinazione d'uso origin.</b>	<b>Destinazione d'uso attuale</b>	Residenza e deposito
<b>Particolari architettonici di rilievo</b>	Modesto	
<b>Particolari pittorici di rilievo</b>		
<b>Strutture elevazione</b>	Cotto e sasso	<b>Stato di conservazione</b> Discreto
<b>Strutture orizzontali</b>	Legno	<b>Stato di conservazione</b>
<b>Strutture copertura</b>	Lamiera	<b>Stato di conservazione</b>
<b>Elementi incongrui</b>		
<b>Grado di protezione P.R.G.</b> D	<b>Grado di protezione P.I.</b>	D

**Prescrizioni**

Documentazione fotografica



Urb. Raffaele Gerometta  
Urb. Fabio Vanin  
Dott. For. Giovanni Trentanovi

# COMUNE DI CORNUDA (TV)

## Beni ambientali ed architettonici

Scheda

**B**

Codice Edificio: D084	Zona Censuaria: r	Sez. Rilevamento:	Codice Via: 075	Numero Civico: 26	N. Fabbricato:
--------------------------	----------------------	-------------------	--------------------	----------------------	----------------

Indirizzo: VIA VALLE IN PIANO

Schedato ai Sensi: interno ai perimetri della L.R. 80/80      Decreto Numero:      del:

Superficie Tutelata:      AreePertinenzaSistematate:

Contesto di Inserimento: Centro Storico

Impianto Originario Databile:

DestinazioneD'usoOriginaria:      DestinazioneD'usoAttuale: abitazione

Particolari Architettonici Di Rilievo: discreto

Particolari Pittorici Di Rilievo:

Strutture Elevazione: pietra      Stato Conservazione: mediocre

Strutture Orizzontali: legno      Stato Conservazione:

Strutture Copertura: coppi in cotto      Stato Conservazione:

Elementi Incongrui:

Grado di Protezione: D84

Data: 06/04/2006      Fotografia: D84

Rilevatore:      Rullino:



# COMUNE DI CORNUDA (TV)

## Beni ambientali ed architettonici

Scheda

# B

Codice Edificio:

D084

Zona Censuaria:

r

Sez. Rilevamento:

Codice Via:

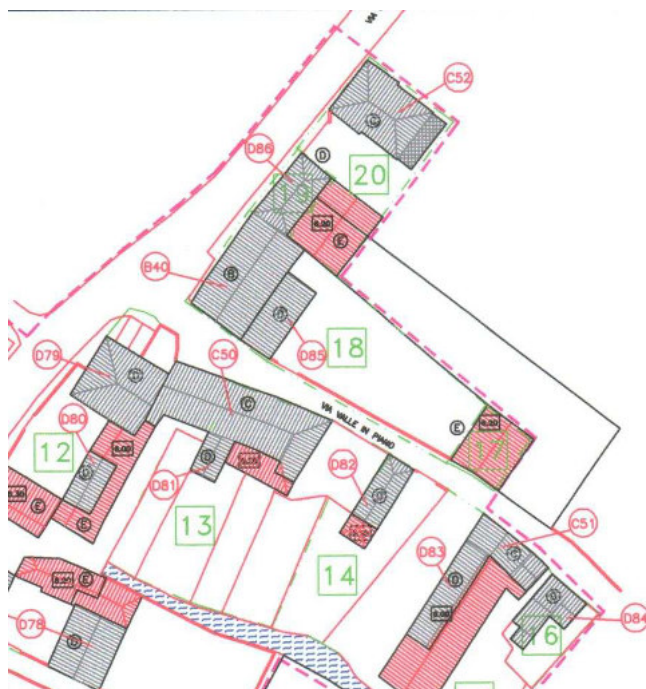
075

Numero Civico:

26

N. Fabbricato:

Indirizzo: VIA VALLE IN PIANO



# COMUNE DI CORNUDA (TV)

## Beni ambientali ed architettonici

Scheda

**B**

Codice Edificio: D100	Zona Censuaria: t	Sez. Rilevamento:	Codice Via: 004	Numero Civico: 54	N. Fabbricato: 54
--------------------------	----------------------	-------------------	--------------------	----------------------	----------------------

Indirizzo: VIA XXX APRILE

Schedato ai Sensi: L.R. 24/85 art.10

Decreto Numero:

del:

Superficie Tutelata:

AreePertinenzaSistematate:

Contesto di Inserimento: EDIFICIO ISOLATO

Impianto Originario Databile: 1854

DestinazioneD'usoOriginaria:

DestinazioneD'usoAttuale:

RESIDENZA

Particolari Architettonici Di Rilievo: DISCRETO

Particolari Pittorici Di Rilievo:

Strutture Elevazione: IN COTTO E IN SASSO

Stato Conservazione: MEDIOCRE

Strutture Orizzontali: LEGNO

Stato Conservazione:

Strutture Copertura: lignea

Stato Conservazione:

Elementi Incongrui:

Grado di Protezione: D100

Data: 06/04/2006

Fotografia: 004054

Rilevatore:

Rullino:



# COMUNE DI CORNUDA (TV)

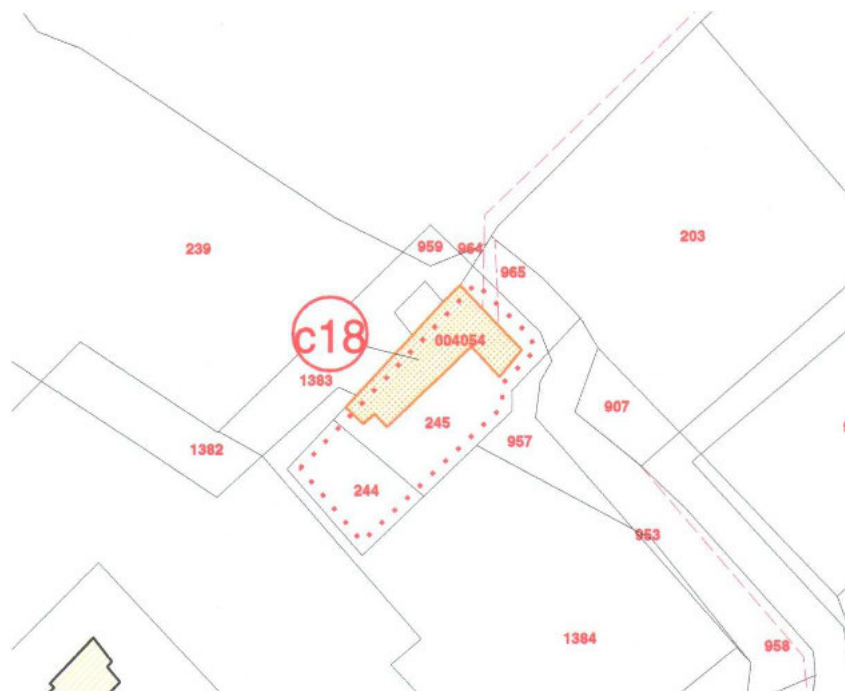
## Beni ambientali ed architettonici

Scheda

# B


Codice Edificio: D100	Zona Censuaria: t	Sez. Rilevamento:	Codice Via: 004	Numero Civico: 54	N. Fabricato: 54
--------------------------	----------------------	-------------------	--------------------	----------------------	---------------------

Indirizzo: VIA XXX APRILE





Estratto ortofoto



Scheda EGP n.

D 103



Approvato con DCC 16/2014

<b>Codice edificio</b>	<b>Zona censuaria</b>	<b>Sez. rilevamento</b>	<b>Codice via</b>	<b>N. civico</b>	<b>N. fabbricato</b>
069013	-	-	069	13-D5	13-D5
<b>Indirizzo</b> Via S. Valentino					

**Schedato ai sensi** altro **Decreto N.** **del**

**Superficie tutelata** **Aree pertinenza sistemate**

**Contesto di inserimento** Edificio isolato

**Data impianto originario** Primi anni '900

**Destinazione d'uso origin.** **Destinazione d'uso attuale** Residenza e deposito

**Particolari architettonici di rilievo**

**Particolari pittorici di rilievo**

**Strutture elevazione** In cotto **Stato di conservazione** Buono

**Strutture orizzontali** Latero cemento e legno **Stato di conservazione**

**Strutture copertura** Legno **Stato di conservazione**

**Elementi incongrui**

**Grado di protezione P.R.G.** C **Grado di protezione P.I.** D

**Prescrizioni**


Documentazione fotografica



Urb. Raffaele Gerometta  
Urb. Fabio Vanin  
Dott. For. Giovanni Trentanovi



Estratto ortofoto



Scheda EGP n.

D 104



Approvato con DCC 12/2015

<b>Codice edificio</b>	<b>Zona censuaria</b>	<b>Sez. rilevamento</b>	<b>Codice via</b>	<b>N. civico</b>	<b>N. fabbricato</b>
064005	-	-	064	5	5
<b>Indirizzo</b> Via S. Anna					

**Schedato ai sensi** altro **Decreto N.** **del**

**Superficie tutelata** **Aree pertinenza sistemate**

**Contesto di inserimento** Edificio isolato

**Data impianto originario** Primi anni del '900

**Destinazione d'uso origin.** **Destinazione d'uso attuale** Residenza

**Particolari architettonici di rilievo** Discreto

**Particolari pittorici di rilievo**

**Strutture elevazione** In legno e cotto **Stato di conservazione** Buono

**Strutture orizzontali** Latero cemento **Stato di conservazione**

**Strutture copertura** Legno **Stato di conservazione**

**Elementi incongrui**

**Grado di protezione P.R.G.** C **Grado di protezione P.I.** D

**Prescrizioni**

Documentazione fotografica



Foto 2006



Foto 2016

Urb. Raffaele Gerometta  
Urb. Fabio Vanin  
Dott. For. Giovanni Trentanovi

Estratto ortofoto



Scheda EGP n.

D 105



Approvato con DCC 13/2015

<b>Codice edificio</b>	<b>Zona censuaria</b>	<b>Sez. rilevamento</b>	<b>Codice via</b>	<b>N. civico</b>	<b>N. fabbricato</b>
025025	-	-	025	25	25
<b>Indirizzo</b> Via Bosco del Fagarè					

**Schedato ai sensi** L.R. 24/85 art. 10 **Decreto N.**  **del**

**Superficie tutelata**  **Aree pertinenza sistemate**

**Contesto di inserimento** Edificio isolato

**Data impianto originario** Primi anni del 1800

**Destinazione d'uso origin.**  **Destinazione d'uso attuale** Residenza

**Particolari architettonici di rilievo** Discreto

**Particolari pittorici di rilievo**

**Strutture elevazione** In cotto ed in sasso **Stato di conservazione** Mediocre

**Strutture orizzontali** Legno **Stato di conservazione**

**Strutture copertura** Laterizio **Stato di conservazione**

**Elementi incongrui**

**Grado di protezione P.R.G.** C **Grado di protezione P.I.** D

**Prescrizioni**

Documentazione fotografica




Foto 2006



Foto 2016



Estratto ortofoto



Scheda EGP n.

D 106



Approvato con DCC 14/2015

<b>Codice edificio</b>	<b>Zona censuaria</b>	<b>Sez. rilevamento</b>	<b>Codice via</b>	<b>N. civico</b>	<b>N. fabbricato</b>
049018	-	-	049	18-P1	18-P1
<b>Indirizzo</b> Via Monte Pasubio					

**Schedato ai sensi** L.R. 24/85 art. 10 **Decreto N.** **del**

**Superficie tutelata** **Aree pertinenza sistemate**

**Contesto di inserimento** Edificio isolato

**Data impianto originario** 1854

**Destinazione d'uso origin.** **Destinazione d'uso attuale** Residenza

**Particolari architettonici di rilievo** Discreto

**Particolari pittorici di rilievo**

**Strutture elevazione** In sasso **Stato di conservazione** Mediocre

**Strutture orizzontali** Legno **Stato di conservazione**

**Strutture copertura** Laterizio e legno **Stato di conservazione**

**Elementi incongrui**

**Grado di protezione P.R.G.** C **Grado di protezione P.I.** D


**Prescrizioni**

Documentazione fotografica



Urb. Raffaele Gerometta  
Urb. Fabio Vanin  
Dott. For. Giovanni Trentanovi

Estratto ortofoto



Scheda EGP n.

**D** **107**



Approvato con DCC 15/2015

<b>Codice edificio</b>	<b>Zona censuaria</b>	<b>Sez. rilevamento</b>	<b>Codice via</b>	<b>N. civico</b>	<b>N. fabbricato</b>
068046	-	-	068	46	46
<b>Indirizzo</b> Via S. Urbano					

**Schedato ai sensi** L.R. 24/85 art. 10 **Decreto N.** **del**

**Superficie tutelata** **Aree pertinenza sistemate**

**Contesto di inserimento** Edificio isolato

**Data impianto originario** anteriore al 1854

**Destinazione d'uso origin.** **Destinazione d'uso attuale** Residenza rurale

**Particolari architettonici di rilievo** Discreto

**Particolari pittorici di rilievo**

**Strutture elevazione** Cotto e sasso **Stato di conservazione** Mediocre

**Strutture orizzontali** Legno **Stato di conservazione**

**Strutture copertura** Laterizio **Stato di conservazione**

**Elementi incongrui**

**Grado di protezione P.R.G.** C **Grado di protezione P.I.** D

**Prescrizioni**

Documentazione fotografica



Foto 2006



Foto 2016

Urb. Raffaele Gerometta  
Urb. Fabio Vanin  
Dott. For. Giovanni Trentanovi



Estratto ortofoto



Scheda EGP n.

**D** **108-1**



<b>Codice edificio</b>	<b>Zona censuaria</b>	<b>Sez. rilevamento</b>	<b>Codice via</b>	<b>N. civico</b>	<b>N. fabbricato</b>
D108-1	-	-	078	13	-
<b>Indirizzo</b> Via Villarasp					

**Schedato ai sensi** L.R. 24/85 art. 10 **Decreto N.** **del**

**Superficie tutelata** **Aree pertinenza sistemate**

**Contesto di inserimento** Edificio isolato

**Data impianto originario** Primi anni del 1800

**Destinazione d'uso origin.** **Destinazione d'uso attuale** Residenza

**Particolari architettonici di rilievo** Discreto

**Particolari pittorici di rilievo**

**Strutture elevazione** In cotto ed in sasso **Stato di conservazione** Buono

**Strutture orizzontali** Legno **Stato di conservazione**

**Strutture copertura** Legno **Stato di conservazione**

**Elementi incongrui**

**Grado di protezione P.R.G.** C **Grado di protezione P.I.** D

**Prescrizioni**

Documentazione fotografica



Foto 2006



Foto 2016

Urb. Raffaele Gerometta  
Urb. Fabio Vanin  
Dott. For. Giovanni Trentanovi

Estratto ortofoto



Scheda EGP n.

D 109



Codice edificio	Zona censuaria	Sez. rilevamento	Codice via	N. civico	N. fabbricato
D109	-	-	003	49	49
Indirizzo Via Antighe					

Schedato ai sensi  Decreto N.  del

Superficie tutelata  Aree pertinenza sistemate

Contesto di inserimento Edificio in cortina

Data impianto originario 1890

Destinazione d'uso origin.  Destinazione d'uso attuale Residenza

Particolari architettonici di rilievo Modesto

Particolari pittorici di rilievo

Strutture elevazione Cotto e sasso Stato di conservazione Cattivo

Strutture orizzontali Legno Stato di conservazione

Strutture copertura Legno Stato di conservazione

Elementi incongrui

Grado di protezione P.R.G. C Grado di protezione P.I. D

Prescrizioni

Documentazione fotografica



Urb. Raffaele Gerometta  
Urb. Fabio Vanin  
Dott. For. Giovanni Trentanovi

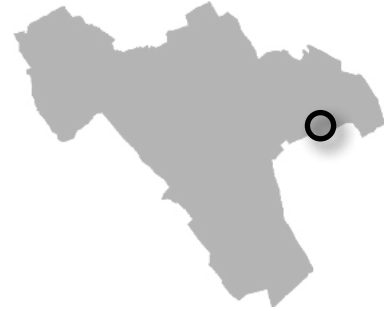


Estratto ortofoto



Scheda EGP n.

D 110



<b>Codice edificio</b>	<b>Zona censuaria</b>	<b>Sez. rilevamento</b>	<b>Codice via</b>	<b>N. civico</b>	<b>N. fabbricato</b>
D110	-	-	003	43	43
<b>Indirizzo</b> Via Antighe					

**Schedato ai sensi** altro **Decreto N.** **del**

**Superficie tutelata** **Aree pertinenza sistemate**

**Contesto di inserimento** Edificio in cortina

**Data impianto originario** 1947-1950

**Destinazione d'uso origin.** **Destinazione d'uso attuale** Residenza

**Particolari architettonici di rilievo** Modesto

**Particolari pittorici di rilievo**

**Strutture elevazione** Cotto e sasso **Stato di conservazione** Medio

**Strutture orizzontali** Latero cemento e legno **Stato di conservazione**

**Strutture copertura** Legno **Stato di conservazione**

**Elementi incongrui**

**Grado di protezione P.R.G.** C **Grado di protezione P.I.** D

**Prescrizioni**

Documentazione fotografica



Urb. Raffaele Gerometta  
Urb. Fabio Vanin  
Dott. For. Giovanni Trentanovi

Schede H  
Edifici con Grado di Tutela

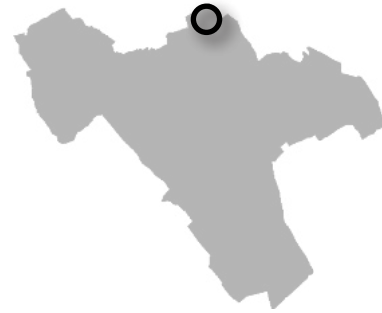


Estratto ortofoto



Scheda EGP n.

D 108-2



<b>Codice edificio</b>	<b>Zona censuaria</b>	<b>Sez. rilevamento</b>	<b>Codice via</b>	<b>N. civico</b>	<b>N. fabbricato</b>
D108-2	-	-	078	17	D31
<b>Indirizzo</b> Via Villarasp					

**Schedato ai sensi** L.R. 24/85 art. 10 **Decreto N.** **del**

**Superficie tutelata** **Aree pertinenza sistemate**

**Contesto di inserimento** Edificio isolato

**Data impianto originario** Primi anni del 1800

**Destinazione d'uso origin.** **Destinazione d'uso attuale** Stalla e fienile

**Particolari architettonici di rilievo** Modesto

**Particolari pittorici di rilievo**

**Strutture elevazione** In cotto ed in sasso **Stato di conservazione** Mediocre

**Strutture orizzontali** Legno **Stato di conservazione**

**Strutture copertura** Legno **Stato di conservazione**

**Elementi incongrui**

**Grado di protezione P.R.G.** C **Grado di protezione P.I.** D

**Prescrizioni**  
 Ammessa la demolizione e successiva ricostruzione con allineamento della linea di gronda alla cortina edilizia principale.

Documentazione fotografica



Urb. Raffaele Gerometta  
 Urb. Fabio Vanin  
 Dott. For. Giovanni Trentanovi



Estratto ortofoto



Scheda EGP n.

D 111



<b>Codice edificio</b>	<b>Zona censuaria</b>	<b>Sez. rilevamento</b>	<b>Codice via</b>	<b>N. civico</b>	<b>N. fabbricato</b>
D111	-	-	068	5	5
<b>Indirizzo</b> Via S. Urbano					

**Schedato ai sensi** altro **Decreto N.** **del**

**Superficie tutelata** **Aree pertinenza sistemate** giardino

**Contesto di inserimento** In ambito edificato urbano

**Data impianto originario** 1930

**Destinazione d'uso origin.** Residenza **Destinazione d'uso attuale** Residenza

**Particolari architettonici di rilievo**

**Particolari pittorici di rilievo**

**Strutture elevazione** Laterizio **Stato di conservazione** Medio

**Strutture orizzontali** Latero cemento **Stato di conservazione** Medio

**Strutture copertura** Legno **Stato di conservazione** Medio

**Elementi incongrui**

**Grado di protezione P.R.G.** C **Grado di protezione P.I.** D

**Prescrizioni**

Documentazione fotografica



Estratto ortofoto



Scheda EGP n.

D 112



<b>Codice edificio</b>	<b>Zona censuaria</b>	<b>Sez. rilevamento</b>	<b>Codice via</b>	<b>N. civico</b>	<b>N. fabbricato</b>
D112	-	-	070	P12-P13	P12-P13
<b>Indirizzo</b> Via S. Vettore					

**Schedato ai sensi** altro **Decreto N.** **del**

**Superficie tutelata** **Aree pertinenza sistemate**

**Contesto di inserimento** Edificio isolato

**Data impianto originario** 1854

**Destinazione d'uso origin.** **Destinazione d'uso attuale** Annesso agricolo

**Particolari architettonici di rilievo** Discreto

**Particolari pittorici di rilievo**

**Strutture elevazione** In cotto ed in sasso **Stato di conservazione** Buono

**Strutture orizzontali** Ferro e latero cemento **Stato di conservazione**

**Strutture copertura** Legno **Stato di conservazione**

**Elementi incongrui**

**Grado di protezione P.R.G.** C **Grado di protezione P.I.** D

**Prescrizioni**

Documentazione fotografica



Urb. Raffaele Gerometta  
Urb. Fabio Vanin  
Dott. For. Giovanni Trentanovi



Estratto ortofoto



Scheda EGP n.

D 113



<b>Codice edificio</b>	<b>Zona censuaria</b>	<b>Sez. rilevamento</b>	<b>Codice via</b>	<b>N. civico</b>	<b>N. fabbricato</b>
D113	-	-	048	23	D3
<b>Indirizzo</b> Via Montegrappa					

**Schedato ai sensi** L.R. 24/85 art. 10 **Decreto N.**  **del**

**Superficie tutelata**  **Aree pertinenza sistemate**

**Contesto di inserimento** Edificio isolato

**Data impianto originario** anteriore al 1854

**Destinazione d'uso origin.**  **Destinazione d'uso attuale** Annesso agricolo

**Particolari architettonici di rilievo** Modesto

**Particolari pittorici di rilievo**

**Strutture elevazione** In cotto ed in sasso **Stato di conservazione** Pessimo

**Strutture orizzontali** Legno **Stato di conservazione**

**Strutture copertura** Legno **Stato di conservazione**

**Elementi incongrui**

**Grado di protezione P.R.G.** C **Grado di protezione P.I.** D


**Prescrizioni**

Documentazione fotografica





Estratto ortofoto



Scheda EGP n.

D 114



<b>Codice edificio</b>	<b>Zona censuaria</b>	<b>Sez. rilevamento</b>	<b>Codice via</b>	<b>N. civico</b>	<b>N. fabbricato</b>
D114	-	-	066	8-10	8-10
<b>Indirizzo</b> Via S. Martino					

**Schedato ai sensi** altro **Decreto N.** **del**

**Superficie tutelata** **Aree pertinenza sistemate**

**Contesto di inserimento** Edificio isolato

**Data impianto originario** 1854

**Destinazione d'uso origin.** **Destinazione d'uso attuale** Residenza

**Particolari architettonici di rilievo** Discreto

**Particolari pittorici di rilievo**

**Strutture elevazione** Cotto e sasso **Stato di conservazione** Buono

**Strutture orizzontali** Latero cemento, legno **Stato di conservazione**

**Strutture copertura** Legno **Stato di conservazione**

**Elementi incongrui**

**Grado di protezione P.R.G.** C **Grado di protezione P.I.** D

**Prescrizioni**

Documentazione fotografica



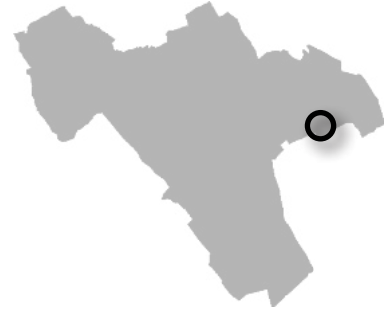
Urb. Raffaele Gerometta  
Urb. Fabio Vanin  
Dott. For. Giovanni Trentanovi

Estratto ortofoto



Scheda EGP n.

D 115



<b>Codice edificio</b>	<b>Zona censuaria</b>	<b>Sez. rilevamento</b>	<b>Codice via</b>	<b>N. civico</b>	<b>N. fabbricato</b>
D115	-	-	003	45, 47	45, 47
<b>Indirizzo</b> Via Antighe					

**Schedato ai sensi** altro **Decreto N.** **del**

**Superficie tutelata** **Aree pertinenza sistemate**

**Contesto di inserimento** Edificio in cortina

**Data impianto originario** 1919-1921

**Destinazione d'uso origin.** **Destinazione d'uso attuale** Residenza

**Particolari architettonici di rilievo** Modesto

**Particolari pittorici di rilievo**

**Strutture elevazione** Cotto e sasso **Stato di conservazione** Buono

**Strutture orizzontali** Legno **Stato di conservazione**

**Strutture copertura** Legno **Stato di conservazione**

**Elementi incongrui**

**Grado di protezione P.R.G.** C **Grado di protezione P.I.** D

**Prescrizioni**


Documentazione fotografica



Urb. Raffaele Gerometta  
Urb. Fabio Vanin  
Dott. For. Giovanni Trentanovi



Estratto ortofoto



Scheda EGP n.

E 006



<b>Codice edificio</b>	<b>Zona censuaria</b>	<b>Sez. rilevamento</b>	<b>Codice via</b>	<b>N. civico</b>	<b>N. fabbricato</b>
E06	-	-	004	74	P36
<b>Indirizzo</b> Via XXX Aprile					

**Schedato ai sensi** altro **Decreto N.** **del**

**Superficie tutelata** **Aree pertinenza sistemate**

**Contesto di inserimento** Edificio isolato

**Data impianto originario** Primi anni del '900

**Destinazione d'uso origin.** **Destinazione d'uso attuale** Residenza

**Particolari architettonici di rilievo** Discreto

**Particolari pittorici di rilievo**

**Strutture elevazione** Sasso **Stato di conservazione** Buono

**Strutture orizzontali** Latero cemento **Stato di conservazione**

**Strutture copertura** Laterizio **Stato di conservazione**

**Elementi incongrui**

**Grado di protezione P.R.G.** D **Grado di protezione P.I.** E

**Prescrizioni**

Documentazione fotografica



Urb. Raffaele Gerometta  
Urb. Fabio Vanin  
Dott. For. Giovanni Trentanovi

Estratto ortofoto



Scheda EGP n.

**E** **007**



<b>Codice edificio</b>	<b>Zona censuaria</b>	<b>Sez. rilevamento</b>	<b>Codice via</b>	<b>N. civico</b>	<b>N. fabbricato</b>
E07	-	-	074	12	12
<b>Indirizzo</b> Via Valle in Colle					

**Schedato ai sensi** L.R. 24/85 art. 10 **Decreto N.** **del**

**Superficie tutelata** **Aree pertinenza sistemate**

**Contesto di inserimento** Edificio isolato

**Data impianto originario** Primi anni del '900

**Destinazione d'uso origin.** **Destinazione d'uso attuale** Residenza

**Particolari architettonici di rilievo** Modesto

**Particolari pittorici di rilievo**

**Strutture elevazione** Cotto e sasso **Stato di conservazione** Buono

**Strutture orizzontali** Legno **Stato di conservazione**

**Strutture copertura** Legno **Stato di conservazione**

**Elementi incongrui**

**Grado di protezione P.R.G.** D **Grado di protezione P.I.** E

**Prescrizioni**

Documentazione fotografica





Estratto ortofoto



Scheda EGP n.

E 008



<b>Codice edificio</b>	<b>Zona censuaria</b>	<b>Sez. rilevamento</b>	<b>Codice via</b>	<b>N. civico</b>	<b>N. fabbricato</b>
E08	-	-	050	8	8
<b>Indirizzo</b> Via Monte Ortigara					

**Schedato ai sensi** L.R. 24/85 art. 10 **Decreto N.** **del**

**Superficie tutelata** **Aree pertinenza sistemate**

**Contesto di inserimento** Edificio isolato

**Data impianto originario** 1854

**Destinazione d'uso origin.** **Destinazione d'uso attuale** Residenza

**Particolari architettonici di rilievo** Discreto

**Particolari pittorici di rilievo**

**Strutture elevazione** Cotto e sasso **Stato di conservazione** Buono

**Strutture orizzontali** Legno **Stato di conservazione**

**Strutture copertura** Legno **Stato di conservazione**

**Elementi incongrui**

**Grado di protezione P.R.G.** D **Grado di protezione P.I.** E

**Prescrizioni**

Documentazione fotografica



Foto 2006



Foto 2016

Urb. Raffaele Gerometta  
Urb. Fabio Vanin  
Dott. For. Giovanni Trentanovi



Estratto ortofoto



Scheda EGP n.

**E** **009**



<b>Codice edificio</b>	<b>Zona censuaria</b>	<b>Sez. rilevamento</b>	<b>Codice via</b>	<b>N. civico</b>	<b>N. fabbricato</b>
E09	-	-	050	-	-
<b>Indirizzo</b> Via Monte Ortigara					

<b>Schedato ai sensi</b> L.R. 24/85 art. 10	<b>Decreto N.</b>	<b>del</b>
<b>Superficie tutelata</b>	<b>Aree pertinenza sistemate</b>	

<b>Contesto di inserimento</b>	Edificio isolato	
<b>Data impianto originario</b>	1966	
<b>Destinazione d'uso origin.</b>		<b>Destinazione d'uso attuale</b> Volume abbandonato
<b>Particolari architettonici di rilievo</b>	Discreto	
<b>Particolari pittorici di rilievo</b>		
<b>Strutture elevazione</b>	Cotto e sasso	<b>Stato di conservazione</b> Pessimo
<b>Strutture orizzontali</b>	Legno	<b>Stato di conservazione</b>
<b>Strutture copertura</b>	Legno	<b>Stato di conservazione</b>
<b>Elementi incongrui</b>		
<b>Grado di protezione P.R.G.</b> D		<b>Grado di protezione P.I.</b> E

**Prescrizioni**

Documentazione fotografica



Urb. Raffaele Gerometta  
Urb. Fabio Vanin  
Dott. For. Giovanni Trentanovi