

COMUNE DI CORNUIDA

PROVINCIA DI TREVISO

OGGETTO: GRATIFICI ALLEGATI ALLA RICHIESTA DI VARIANTE AL PIANO DI LOTTIZZAZIONE DENOMINATO "CA' DELLE ROSE" IN VIA R. CHIARELLI OTTO PER MODIFICHE AI PARCHEGGI ED AREE VERDI.

COMITANTI: TIESE IMMOBILIARE S.A.S.  
SIMA IMMOBILIARE S.R.L.  
ROSATO IVANA  
MENGO VALENTINA

PROGETTISTA: geometra GALLINA PAOLO

TAQUOLA 1/2

ESTRATTO P.L.I. VIGENTE: CATASTALE

GRATIFICI AUTORIZZATI:

GRATIFICI SCALA

STUDIO TECNICO GALLINA geom. Paolo - Via S. Pio Paolo, n. 34/3 - 31044 - Mandoluneta (TV)  
tel. 0423/992916 - Fax 0423/777942 - cell. 3484377702 - C.F. - G.E.L. P.A. 60411 (L. 07/09 - P.IVA 03842620268)

Dati lottizzazione autorizzata variante 2011

Lotto	Mappe	Sup. Bonifica	Volume mc.	Rendito ann.
1	mm. 670	mq. 137	mc. 417	€ 1,17
1	mm. 671	mq. 147	mc. 454	€ 1,27
1	mm. 702	mq. 544	mc. 414	€ 4,14
1	mm. 668	mq. 22	mc. 0,19	€ 0,19
1	mm. 701	mq. 92	mc. 0,78	€ 0,78
2	mm. 605	mq. 1055	mc. 1070	€ 4,95
2	mm. 672	mq. 37	mc. 11	€ 0,31
3	mm. 708	mq. 374	mc. 890	€ 3,38
4	mm. 668	mq. 384	mc. 890	€ 3,38
4	mm. 664	mq. 620	mc. 755	€ 1,87
5	mm. 668	mq. 679	mc. 1357	€ 1,93
6	mm. 675	mq. 818	mc. 2080	€ 6,197
6	mm. 674	mq. 830	mc. 2080	€ 7,07
7	mm. 677	mq. 6	mc. 827	€ 0,05
7	mm. 678	mq. 6	mc. 827	€ 0,05

Dati lottizzazione variante autorizzata

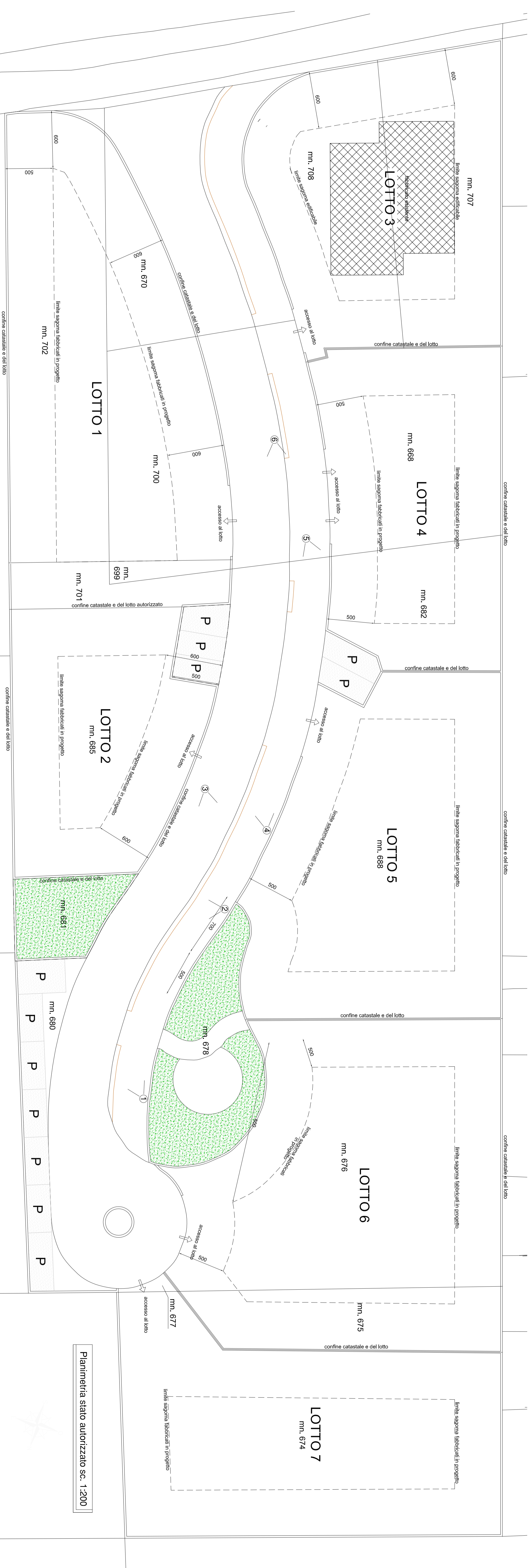
Mappe	sup. a verde	parcheeggi	Rendito ann.
mm. 678	mq. 217	mq. 113	€ 1,86
mm. 680	mq. 81	mq. 30	€ 0,78
mm. 681	mq. 40	mq. 40	€ 0,34
mm. 684	mq. 288	mq. 183	€ 0,34

Dati lottizzazione in progetto

Lotto	Mappe	Sup. Bonifica	Volume mc.	Rendito ann.
1	mm. 670	mq. 137	mc. 417	€ 1,17
1	mm. 671	mq. 147	mc. 454	€ 1,27
1	mm. 702	mq. 544	mc. 414	€ 4,14
2	mm. 668	mq. 525	mc. 525	€ 1,87
2	mm. 669	mq. 52	mc. 16	€ 0,45
2	mm. 684	mq. 40	mc. 40	€ 0,34
3	mm. 707	mq. 357	mc. 710	€ 2,03
3	mm. 708	mq. 374	mc. 890	€ 3,38
4	mm. 668	mq. 384	mc. 890	€ 3,38
4	mm. 664	mq. 714	mc. 890	€ 3,38
5	mm. 668	mq. 679	mc. 1357	€ 1,93
5	mm. 680	mq. 639	mc. 1449	€ 4,05
6	mm. 675	mq. 818	mc. 2080	€ 6,197
6	mm. 674	mq. 830	mc. 2080	€ 7,07
7	mm. 677	mq. 6	mc. 827	€ 0,05
7	mm. 678	mq. 6	mc. 827	€ 0,05

Dati urbanizzazione primaria autorizzata

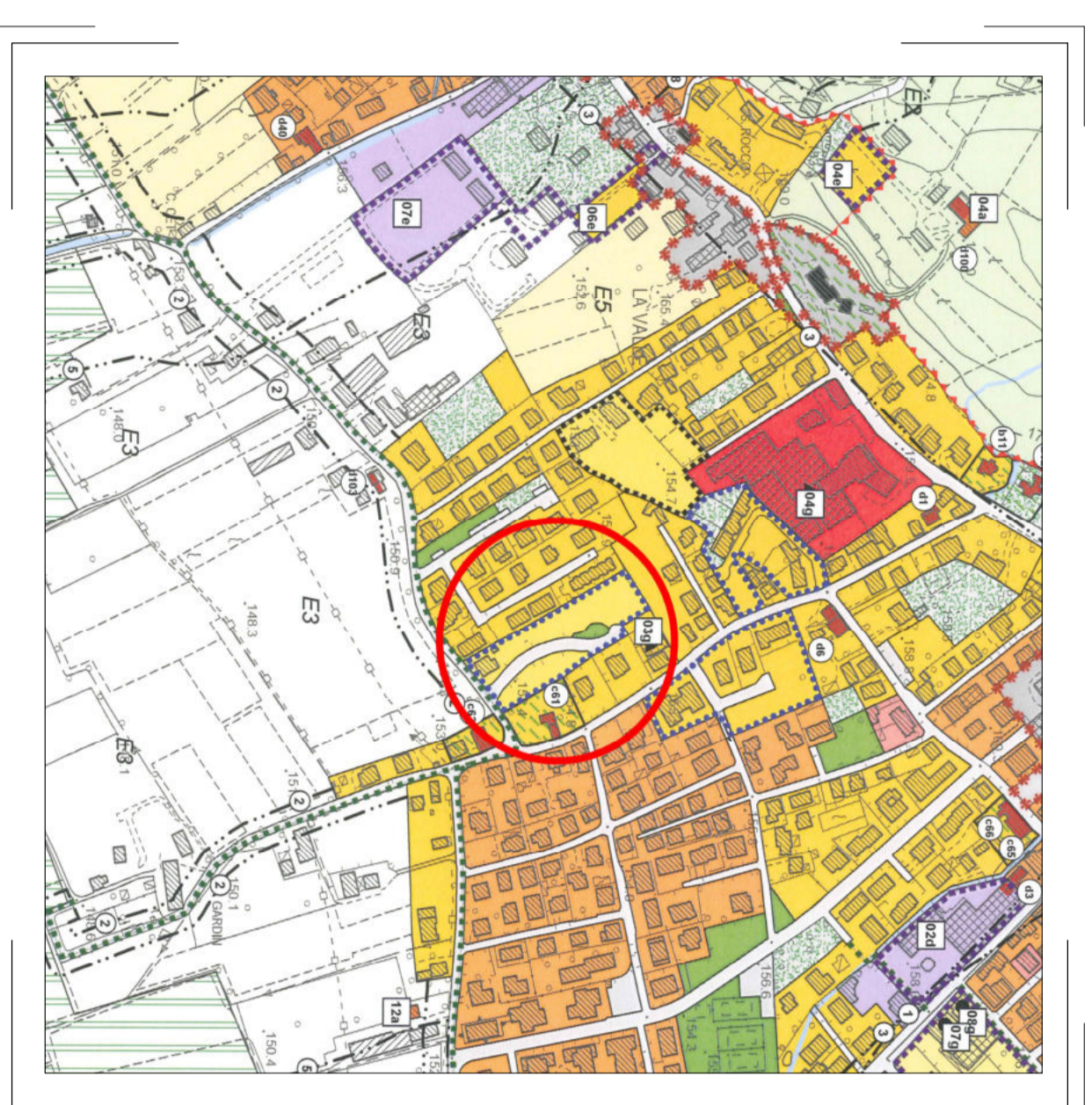
Mappe	sup. a verde	parcheeggi	Rendito ann.
mm. 678	mq. 182	mq. 25	€ 1,86
mm. 681	mq. 81	mq. 30	€ 0,78
mm. 683	mq. 30	mq. 30	€ 0,28
mm. 684	mq. 40	mq. 40	€ 0,34




Planimetria stato autorizzazio sc. 1:200



Estratto catastale sc. 1:2000  
COMUNE DI CORNUIDA  
FOGLIO 12



Estratto P.L.I. vigente - 1:5000



FOTOGRAFIA n° 1



FOTOGRAFIA n° 2



FOTOGRAFIA n° 3



FOTOGRAFIA n° 4



FOTOGRAFIA n° 5



FOTOGRAFIA n° 6