

COMUNE DI CORNUDA TV
Foglio 9 mappali 1367,1294,1058.

P.U.A. Via Istria

PROGETTO Lotti e sagome di progetto, aree da cedere al comune, dimostrazione standards, viabilità.

		TAVOLA 05 SCALA 1:200
--	--	---------------------------------------





Committente:
Immobiliare Matteotti,
Via Giacomo Matteotti n°55,
31041 Cornuda TV

Progettista:
arch. Mirko Fasan



Legenda segnaletica verticale:

-  Senso vietato.
-  Direzione obbligatoria.
-  Dare la precedenza.
-  Strada senza uscita.
-  Parcheggio.
-  Alberatura.

Legenda segnaletica orizzontale:

-  Area da cedere al comune.
-  Area verde
-  Area oggetto di P.U.A.
-  Limite edificabile.

Legenda segnaletica orizzontale:

-  Dare la precedenza.
-  Parcheggio.

Standards urbanistici:

Art. 14 N.T.O. del 21/11/2017
capacità edificatoria 2000 mc
abitanti equivalenti (2000:150=13,33) 14
parcheggi pubblici richiesti: 14 x 5 mq = 70 mq
verde pubblico: 14 x 15 mq = 210 mq

PARCHEGGI		VERDE PUBBLICO	
minimo	P.U.A.	minimo	P.U.A.
70,00 mq	79,00 mq	210,00 mq	225,00 mq

